

ՀԱՅԱՍՏԱՆԻ ՀԱՆՐԱՊԵՏՈՒԹՅԱՆ
ԳԵՂԱՐՔՈՒՆԻՔԻ ՄԱՐԶԻ ՎԱՐԴԵՆԻՍ
ՀԱՄԱՅՆՔԻ ՂԵԿԱՎԱՐ ՊԱՐՈՆ
ԱՀԱՐՈՆ ԱՂԱԲԵԿԻ ԽԱՉԱՏՐՅԱՆԻՆ

Արթուր Կ. Վարդանյան
Դասադրույթի Գործակալ
098250005

Հեռ. _____

Դիմում

Ինձ պատկանող Վարդենիս համայնքի Արթուր բնակավայրի
05-080-002-0006 ծածկագրով անշարժ գույքը ցանկանում եմ
բաժանել 2 մասի:

Խնդրում եմ կատարել գույքի բաժանում համաձայն կից հաստակագծերի:

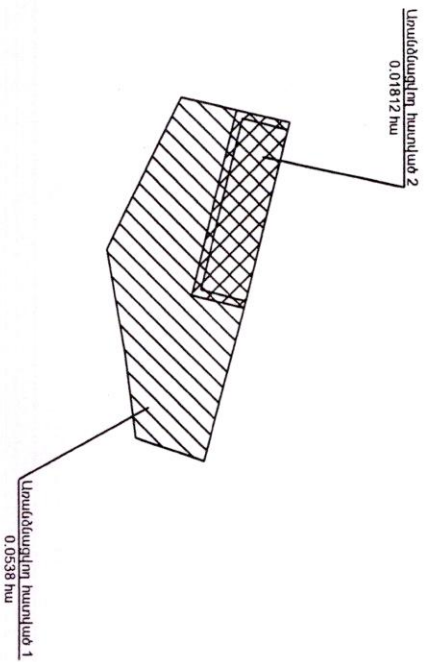
Դիմող՝ Յ. Բեկյան (ստորագրություն)
Դ. Վարդանյան (անուն ազգանուն) 19.02 2025թ.

ՀՊՊԱՏԱՍԻ ԲԱԺԱՆՏԱՆ /ՄԻԿՎԻՏՐՈՒՄ/ ՍԻԽԵՄԱ

Սարգ Չերկարյունուիք Համայնք-Վարդենիշի, գյուղ Սոթք 3-րդ փողոց 16/1
Սարգ Խանայնք Խաչք

Ձև 2


Սեզիվացմանը	
Խաչատուր Վարդանյան Երրիկի, Հայրենի Սեզիվյան Հրապիր	



Սակերես հա	0.07192
Ծածկագիր	05-080-0020-0006
Նպատակային նշանակություն	Բնակավայրերի
Գործարանական նշանակություն	Բնակելի վարուցապատման

Լրացրել է Աշոտյան:

Սառչապահ 11000		
Որակավորում ուճեցող անձ	Իրավունքի վերին մասից	
Որակավորման վկայականի համար	ՎՊՊԱՏԱՍԻ ԲԱԺԱՆՏԱՆ 385	
Ստորագրություն	Սարգ Չերկարյունուիք	
Իրավասման ամսի անվանումը	Սարգ Չերկարյունուիք	
ՀՎՀՀ	74379884	
Ստորագրություն		
ամիս	չափազանցում	17.02.2025թ.
ամսաթիվ	հատվածի կազմում	19.02.2025թ.



Կ.Տ.

Ձև 1

Հաստատում են _____, 202 թ.

Հանայնքի ղեկավար Կ.Տ

ամուն ազգանուն հայրանուն

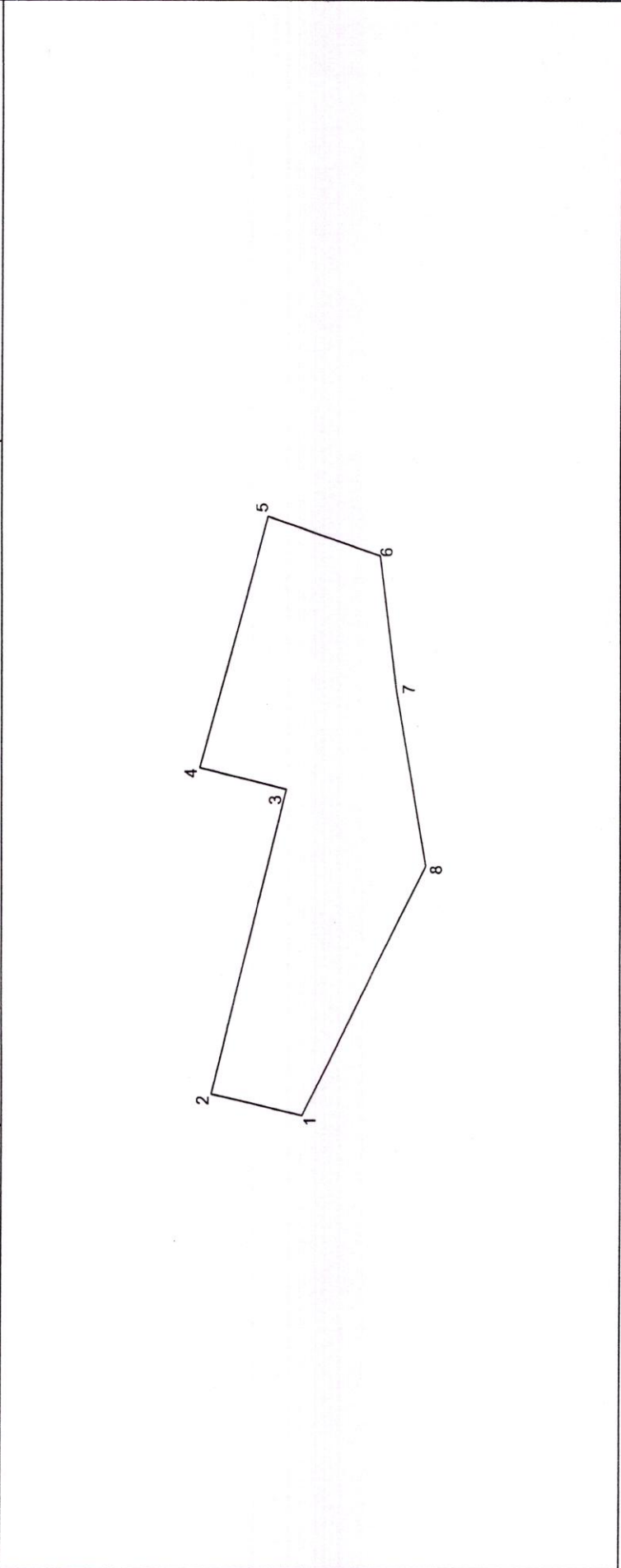
ՀՈՂԱՍԱՍԻ ՀԱՏԱԿԱԳԻԾ

Մարզ Չերաքրունուիք Հանայնք Վարդենիս, գյուղ Սոթք 3-րդ փողոց 16/1

Մարզ հանայնք հասցե
Վկայական
Հողիստակցանան Իրմքը

Սեփականատեր


Խաչատուր Վարդանյան Բորիկ, Հերսիմե Մելքոնյան Հրայրի



Մակերեսը (հա)	0.0538	
Ծածկագիրը	05-080-0020-0006	
Նպատակային նշանակությունը	Բնակավայրերի	
Գործարական նշանակությունը	Բնակելի կառուցապատման	
<i>Մասշտաբի նշաններ</i>		

ՀՈՂԱՍԱՍԻ		
Երկարության (բնական) կետեր	Կողորդնատներ	Գծային չափերը (մ)
Y	X	
1 8572915,7503	4452306,6332	7,57
2 8572917,5001	4452313,9949	25,13
3 8572941,8884	4452307,9413	7,19
4 8572943,6200	4452314,9172	20,95
5 8572963,8347	4452309,4143	9,62
6 8572960,7067	4452300,3128	11,06
7 8572949,7237	4452298,9990	14,18
8 8572935,7501	4452296,6143	22,37
1 8572915,7503	4452306,6332	

Մասշտաբ	1:500
Որակավորում ունեցող անձ	Վահան Սիմոնյան
Որակավորման վկայականի համարը	ՎԿԱՅՈՒՆ N 386
Ստորագրություն	Վր Վահան Սիմոնյան
Իրավաբանական անձի անվանումը	ՀՎՀՀ
Ստորագրություն	74379881
ամիս ամսաթիվ	17.02.2025թ.
հատվածի կազմման	19.02.2025թ.



Ձև 1

Հաստատում եմ _____, 202 թ.

Համայնքի ղեկավար Ա.Տ

ամուն ազգանուն հայրանուն

ՀՈՂԱՄԱՍԻ ՀԱՏԱԿԱԳԻԾ

Մարզ Չեղարքունուիք Հանայնք Վարդենիս, գյուղ Սոթք 3-րդ փողոց 16/1

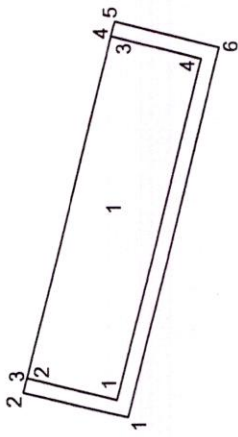
Մարզ համայնք Խաչք

Վկայական

Հողատակցման կիմքը

Մեխականատեր

Խաչատուր Վարդանյան Բորիկ, Հեռիմն Մեղրնյան Հրայրի





Մասշտաբ 1:500

Որակավորում ունեցող անձ	Վախան Մինոնյան
Որակավորման վկայականի հասնարը	ՎԿԵՅՎԿԱՆ N 38570
Ստորագրություն	ԱԼԶ Վահան Մինոնյան
Իրավաբանական անձի անվանումը	ՀՎՀՀ
Ստորագրություն	74379881
Վավերության ժամկետ	17.02.2025թ.
Խախտագրի կազմման	19.02.2025թ.

Երթուղծային (բեկման) կետեր	ՀՈՂԱՄԱՍԻ		Գծային չափերը (մ)
	Y	X	
1	8572917,5001	4452313,9949	7,20
2	8572919,1650	4452320,9996	1,00
3	8572920,1357	4452320,7592	23,65
4	8572943,0900	4452315,0615	0,55
5	8572943,6200	4452314,9172	7,19
6	8572941,8884	4452307,9413	25,13
1	8572917,5001	4452313,9949	

Մակերեսը (հա)	0,01812
Ծածկագիրը	05-080-0020-0006
Նպատակային նշանակությունը	Բնակավայրերի
Գործարական նշանակությունը	Բնակելի կառուցապատման
Լրացրեցի նշումներ	

Երջարանային (բախան) կետեր	Կողովման արժեքներ		Գծային չափերը (մ)
	Y	X	
1	8572918,6421	4452314,7418	6,20
2	8572920,1357	4452320,7592	23,20
3	8572942,6524	4452315,1701	6,20
4	8572941,1588	4452309,1527	23,20
1	8572918,6421	4452314,7418	

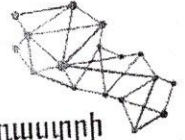
Ռազմակիրում ունեցող անձ			Վահան Միտիկյան
Ռազմակիրության վկայականի համարը			ՎԱՄԱԿԱՌԻ N 388
Ստորագրություն			
Ռազմաբանական անձի անվանումը			ԱՅ Վահան Միտիկյան
ՀԿՀՀ			74379884
Ստորագրություն			
ամիս	չափազորության	17.02.2025թ.	
անասրիկ	հաստակագրի կազմում	19.02.2025թ.	



ՀԱՅԱՍՏԱՆԻ ՀԱՆՐԱՊԵՏՈՒԹՅՈՒՆ
ՎԿԱՅԱԿԱՆ

ԱՆՇԱՐԺ ԳՈՒՅՔԻ ՆԿԱՏՄԱՄԲ ԻՐԱՎՈՒՆՔՆԵՐԻ
ՊԵՏԱԿԱՆ ԳՐԱՆՑՄԱՆ

Կադաստրի
կոմիտե



Սույն վկայականով հաստատվում է 23 հուլիսի 2024 թվականին գույքի նկատմամբ իրավունքների պետական գրանցման միասնական մատյանում կատարված անշարժ գույքի նկատմամբ իրավունքի պետական գրանցումը հետևյալ տվյալներով.

1. ԳՐԱՆՑՎԱԾ ԻՐԱՎՈՒՆՔԻ ՍՈՒԲՅԵԿՏ(ՆԵՐ)

ԽԱԶԱՏՈՒՐ ՎԱՐԴԱՆՅԱՆ ԲՈՐԻԿԻ, ՀԵՐՄԻՆԵ ՄԵԼՔՈՆՅԱՆ ՀՐԱՅՐԻ

2. ԱՆՇԱՐԺ ԳՈՒՅՔԻ ԳՏՆՎԵԼՈՒ ՎԱՅՐԸ ԵՎ ԱՆՎԱՆՈՒՄԸ

Մարզ Գեղարքունիք, համայնք Վարդենիս գյուղ Սոթք 3-րդ փողոց 16/1 շինություն

3. ԳՐԱՆՑՄԱՆ ՀԱՄԱՐ ՀԻՄՔ ՀԱՆԴԻՍԱՑՎԱԾ ՓԱՏՏԱԹՂԹԵՐԸ

Անուվաճառքի պայմանագիր 11.07.2024.թ

4. ՀՈՂԱՄԱՍԻ ԲՆՈՒԹԱԳՐԵՐԸ

Կադաստրային ծածկագիրը՝ 05-080-0020-0006

Մակերեսի չափը (հա)՝ 0.07192

Նպատակային նշանակությունը՝ բնակավայրերի

Գործառնական նշանակությունը կամ հողատեսքը՝ Բնակելի կառուցապատման

Գրանցված իրավունքի տեսակը՝ ԸՆԴՀԱՆՈՒՐ ՀԱՄԱՏԵՂ ՍԵՓԱԿԱՆՈՒԹՅՈՒՆ

ՎԿԱՅԱԿԱՆ N 23072024-05-0006, գաղտնաբառ՝ 7VBNE5RWKPSI

Փաստաթղթի իսկությունը և վավերականությունը կարող է ստուգվել Կադաստրի կոմիտեի
www.e-cadastre.am կայքէջի միջոցով

5. ՇԻՆՈՒԹՅՈՒՆՆԵՐԻ ԲՆՈՒԹԱԳՐԵՐԸ

- 1) Նպատակային նշանակությունը՝ բնակելի
- 2) Բնութագրերը ըստ առանձին շինությունների՝

Հ/Հ	Կադաստրային ծածկագիր	Տեսակ	Մակերես	Գրանցված իրավունքի տեսակ
1	05-080-0020-0006-001	Քանդված շինություն	127.6 քմ	ԸՆԴՀԱՆՈՒՐ ՀԱՄԱՏԵՂ ՍԵՓԱԿԱՆՈՒԹՅՈՒՆ

Լրացուցիչ նշումներ և տեղեկություններ

Շինության ավարտվածության աստիճանը՝ անավարտ:

Գրանցումը իրականացնող պաշտոնատար անձի անունը, ազգանունը՝ ԱՐԹՈՒՐ ՍԱՐԳՍՅԱՆ

Զբաղեցրած պաշտոնը՝ Անշարժ գույքի գրանցման միասնական ստորաբաժանման անշարժ գույքի ավագ ռեգիստր

ՎԿԱՅԱԿԱՆ N 23072024-05-0006, գաղտնաբառ՝ 7VBNE5RWKPSI

Փաստաթղթի իսկությունը և վավերականությունը կարող է ստուգվել Կադաստրի կոմիտեի www.e-codastre.am կայքէջի միջոցով

.....
ԱՆՎՈՐԴԱԳԻՐ
Բզի Փեյ ՍՊԸ, ՀՎՀՀ 02258501
Հասցե՝ ք.Երևան, Այտնցի 8/171
(011) 247-247 / (011) 261-261

Վարդենիսի համայնքապետարան
Վճարման հպտտակ՝ Հասցեի տրամադրման
տեղական վճար
Ամսաթիվ՝ 19.02.25 14:32:24
Տեղափոխի համար՝ 6575
Անդրրազրի համար՝ 4258
Գումար՝ 600 դրամ
Միջնորդավճար՝ 100 դրամ
2Մ համարանիշ (Մոց քարտ)՝ 1234566789
Առուն՝ ԽԱՉԱՏՈՒՐ
Ազգանուն՝ ՎԱՐԴԱՆՅԱՆ
Հասցե՝ ՍՈՒՔ

Հ/Հ 900155101513

Վճարումը թույլատրված է

Ձեր վճարումն ընդունված է
*** Շնորհակալություն ***