

ՀԱՅԱՍՏԱՆԻ ՀԱՆՐԱՊԵՏՈՒԹՅԱՆ
ԳԵՂԱՐՔՈՒՆԻՔԻ ՄԱՐԶԻ ՎԱՐԴԵՆԻՍ
ՀԱՄԱՅՆՔԻ ՂԵԿԱՎԱՐ ՊԱՐՈՆ
ԱՀԱՐՈՆ ԱՂԱԲԵԿԻ ԽԱՉԱՏՐՅԱՆԻՆ

*Վերածնված բնակավայրի բնակիչ
Վնասյան Գարգենի Համբարձում
093721959*

Հեռ. _____

Դիմում

2024 թվականի *մարտի* ստացել եմ ժառանգություն *Գարգենե Վնասյան*
Վնասյան Գարգենի Համբարձումից ժառանգության գործ *44 - 45* :


Խնդրում եմ տալ հիմքերի վերականգնման որոշում պետական գրանցում ստանալու համար:

Դիմող՝ *Գրիգոր* _____ *Վնասյան* _____
(ստորագրություն) (անուն ազգանուն) 18 03 2025թ.

Հասցե տրամադրելու մասին որոշում (որոշման բաղկածք)

ՔԱՂՎԱԾՔ


Անշարժ գույքերի հասցեներ տրամադրելու մասին

Հ.Հ.	Դիմողը	Տրամադրվող հասցեն	Ծածկագիր	Շտրիխ-կոդ
1	Մնացական Յակոբյան	Վարդենիս, Ակունք, Օ. Մինոնյան փողոց, 26 բնակելի տուն	05072SP9VS4S	

Հասցե տրամադրելու մասին որոշում (որոշման քաղվածք)

ՔԱՂՎԱՏՔ

Անշարժ գույքերի հասցեներ տրամադրելու մասին

Հ.Հ.	Դիմողը	Տրամադրվող հասցեն	Ծածկագիր	Շտրիխ-կոդ
1	Յակոբյան Մնացական	Վարդենիս, Ակունք, 9-րդ փողոց, 3-րդ նրբանցք, 71 հողամաս	05072KHRMERM	

Տ Ե Ղ Ե Կ Ա Ն Ք

ՏԵՂԱԿԱՆ ՀԱՐԿԻ ՊԱՐՏԱԿՈՐՈՒԹՅՈՒՆՆԵՐԻ ՎԵՐԱԲԵՐՅԱԼ

Տրվում է առ այն, որ

Հասցե

ԳԵՂԱՐՔՈՒՆԻՔ, ՎԱՐԴԵՆԻՍ, ԱԿՈՒՆԶ,

հասցեում գտնվող և ընդհանուր համատեղ սեփականության իրավունքով

Հարկ վճարողի անուն, ազգանուն եւ հայրանուն	Բաժնեմաս (կոտորակով)	Անձը հաստատող փաստաթղթի սերիա եւ համար	ՀԾՀ կամ ՀԾՀ չստանալու մասին տեղեկանքի համար
ԳՈՒՐԳԵՆ ԱԶԻԶԻ ՅԱԿՐՅԱՆ	1		1107261333
ԱՍՏԳԻԿ ԼԵՎՈՆԻ ՅԱԿՐՅԱՆ	1		5112270241
ՄԱՐԿՍ ԳՈՒՐԳԵՆԻ ՅԱԿՐՅԱՆ	1		

պատկանող

Գրանցման ամսաթիվը	Օտարման(վերագրանցման) ամսաթիվը	Հողամասի կադաստրային ծածկագիրը	Հողամասի չափսը(հա)
11-11-1111	-	05-008-0087-0013	0.23

Հողամասի նպատակային նշանակությունը	Շինության կադաստրային ծածկագիրը	Շինության նպատակային նշանակությունը
Բնակելի կառուցապատման հող	05-008-0087-0013-001	Անհատական բնակելի տուն

անշարժ գույքի հարկի գծով հարկային պարտավորությունները 31-12-2024 թվականի դրությամբ կազմում են

Տարի	Հաշվարկված հարկ	Գերավճար	Ապառք	Տույժ	Ենթակա է վճարման
2021	372	0	0	0	0
2022	447	0	0	0	0
2023	521	0	0	0	0
2024	744	0	0	0	0
Ընդամենը	-	0	0	0	0

Ուշադրություն, տեղական հարկի պարտավորությունների վճարման ժամանակ, անհրաժեշտ է վճարման նպատակ դաշտում նշել սույն տեղեկանքի վրա նշված վճարման ծածկագիրը:

Վճարման ծածկագիրը	SEEFD5FDA1
Վճարման հաշվի համարը	900155003354

Տեղեկանքը տրամադրվել է 15-02-2024 թվականին:

Գեղարքունիքի մարզի Վարդենիսի համայնքապետարանի աշխատակազմի առաջին կարգի մասնագետ(Ակունք բնակավայրի օպերատոր)

ՍԵՐԳՈ ՊՈՐՈՍՅԱՆ

Պատասխանատու անձ





ՀԱՅԱՍՏԱՆԻ ՀԱՆՐԱՊԵՏՈՒԹՅԱՆ ԳԵՂԱՐՔՈՒՆԻՔԻ ՄԱՐԶԻ ՎԱՐԴԵՆԻՍԻ ՀԱՄԱՅՆՔԱՊԵՏԱՐԱՆ

Հայաստանի Հանրապետության Գեղարքունիքի մարզի Վարդենիս համայնք
ՀՀ, Գեղարքունիքի մարզ, Վարդենիս Հ. Անդրեասյան 4, Հեռ. (0269)22031, vardenis.gegharquniq@mta.gov.am

N 2089, 18 մարտ 2025 թ.

ՏԵՂԵԿԱՆՔ

Տրվում է այն մասին, որ ՀՀ Գեղարքունիքի մարզի Վարդենիս համայնքի Ակունք բնակավայրի բնակիչ՝ Գուրգեն Ազիզի Յավրյանը Ակունք համայնքում իր ստացած տնամերձի հողամասի և այլ անշարժ գույքերի հետ կապված հարկային պարտավորությունը 0 է :

ԱԿՈՒՆՔ ԲՆԱԿԱՎԱՅՐԻ ՎԱՐՉԱԿԱՆ ԴԵԿԱՎԱՐ

Ն. ԽԱՉԱՏՐՅԱՆ



QR կոդի միջոցով կարող եք ստուգել տեղեկանքի վավերականություն,
համայնքապետարանի կառավարման տեղեկատվական համակարգու



Քաղվածք

<<15>> փետրվար 2024թ.

Ք. Վարդենիս

ՀՀ Գեղարքունիքի մարզի Ակունք համայնք

Հողային բարեփոխումների և սեփականաշնորհման տեղական հանձնաժողովի

09.07.1992թ. N 5 արձ. որոշմամբ

Քաղ. Գուրգեն Ազիզի Յավրյան /ծնվ.՝ 1926թ., մահ.՝ 07/07/2015թ./

Նշել սեփականաշնորհմանը մասնակցած ընտանիքի կազմը, անուն, ազգանունը և ծննդյան թիվը

1. Աստղիկ Լևոնի Յավրյան /ծնվ.՝ 01/12/1927թ., մահ.՝ 05/01/2006թ./
2. Մարատ Գուրգենի Յավրյան /ծնվ.՝ 02/01/1968թ./

Սեփականաշնորհվել է 1 բաժին 0,54 հա հողամաս,

Որից տնամերձը՝ 0,18 և 0,08 հա, վարելահողը՝ 0,28 հա

նշել հողամասը և չափը

Տրվում է ներկայացնելու Հայաստանի Հանրապետության կառավարությանն առընթեր անշարժ գույքի կադաստրի պետական կոմիտեի Վարդենիսի տարածքային ստորաբաժանմանը:

<<15>> փետրվար 2024թ.

Ք. Վարդենիս

ԳԵՂԱՐՔՈՒՆԻՔԻ մարզի Ակունք համայնք ՏՆՏ.հ. 11 ԳԲԲԾ, գրանցման N 1032

Գրանցվել է 09.07.1992թ. N 5 արձ. որոշմամբ

հիմք հանդիսացող փաստաթղթի անվանումը, ամսաթիվը, ամիսը, տարեթիվը, համարը

Քաղ. Գուրգեն Ազիզի Յավրյան /ծնվ.՝ 1926թ., մահ.՝ 07/07/2015թ./

Գրանցված է 0,18 հա հողամաս, որի վրա առկա է բնակելի տուն, օժանդակ շինություններով՝ կառուցված 19 թ.

Ընտանիքի կազմը՝

1. Աստղիկ Լևոնի Յավրյան /ծնվ.՝ 01/12/1927թ., մահ.՝ 05/01/2006թ./
2. Մարատ Գուրգենի Յավրյան /ծնվ.՝ 02/01/1968թ./

Տրվում է ներկայացնելու Հայաստանի Հանրապետության կառավարությանն առընթեր անշարժ գույքի կադաստրի պետական կոմիտեի Վարդենիսի տարածքային ստորաբաժանմանը:

Կ.Տ

ՀԱՄԱՅՆՔԻ ՂԵԿԱՎԱՐ

Ա. ԽԱՉԱՏՐՅԱՆ

ԱՇԽԱՏԱԿԱԶՄԻ ՔԱՐՏՈՒՂԱՐ

Կ.ԶԱՐՈՅԱՆ



ՀԱՏ ՕՐԵՆԵՐԻ ԺԱՌԱՆԳՈՒԹՅԱՆ ԻՐԱՎՈՒՆԵՐԻ
Վ կ ա յ ա գ ի ռ

Հայաստանի Հանրապետություն քաղաք Վարդենիս
Երկու հազար քսանհինգ թվականի մարտի տասին

Ես, «Գեղարքունիքի Մարզ» նոտարական տարածքի նոտար՝ ՏԻԳՐԱՆ ՖԵԼԻՔՍԻ ՍԱՐԳՍՅԱՆՍ, հաստատում եմ, որ ՀՀ Քաղաքացիական օրենսգրքի 1216 հոդվածի հիման վրա քաղաքացի՝ **Գուրգեն Ազիզ Յավրյանի**, ՀԾՀ՝ 1107261333, ծնված՝ 00.00.1926 թվականին, մահացած՝ 07.07.2015թ. (Երկու հազար տասնհինգ թվականի հուլիսի յոթին, մահվան վկայական՝ ԱԲ172278, տրված՝ 07.07.2015 թվականին, Վարդենիսի ՔԿԱԳ տարածքային բաժնի կողմից), գույքի նկատմամբ ժառանգ է համարվում.

Որդին՝ **Մնացական Գուրգենի Յավրյանը**, ՀԾՀ՝ 1801590303, ծնված՝ 08.01.1959 թվականին, անձնագիր՝ AS0433181, տրված՝ 19.11.2018թվականի, 031-ի կողմից, հաշվառված՝ ՀՀ, Գեղարքունիքի մարզ, Վարդենիս համայնք, գյուղ Ակունք, Օնիկ Սիմոնյան փողոց, տուն 26 հասցեում:

Ժառանգական գույքը ,որի համար տրված է սույն վկայագիրը, բաղկացած է.

ՀՀ, Գեղարքունիքի մարզ, Վարդենիս համայնք, գյուղ Ակունք, Օ.Սիմոնյան փողոց, թիվ 26 (քսանվեց) հասցեում գտնվող անշարժ գույքի 1/3 (մեկ կոտորակ երրորդ) բաժինը, որը ժառանգատուին է պատկանում համաձայն հողային բարեփոխումների և սեփականաշնորհման տեղական հանձնաժողովի 09.07.1992 թվականի թիվ 5 որոշման քաղվածքի, տրված՝ 15 փետրվարի 2024թ.: Ամբողջ անշարժ գույքը (ըստ որակավորման վկայական ունեցող անձի կողմից տրված հողամասի հատակագծի և շինության բնութագրի) բաղկացած է բնակելի տնից՝ 9.40քմ., բնակելի տնից՝ 67.20քմ., նկուղից՝ 44.20քմ., բնակելի տնից՝ 131.20քմ., Բ.Պ.աստիճանահարթակից՝ 26.20քմ., ավտոտնակից 1՝ 24.70քմ., անասնաշենքից 2;3;4՝ 38.30քմ., մառանից 5;6;7՝ 15.70քմ., Բ.Պ.աստիճանահարթակից՝ 6.90քմ., ինքնակամ անասնաշենքից՝ 122.30քմ., պարիսպից՝ 4.30քմ., պարիսպից՝ 3.80քմ., պարիսպից՝ 4.20քմ. և 0.23517հա. հողամասից, կադաստրային համար՝ 05-008-0087-0013,

ՀՀ, Գեղարքունիքի մարզ, Վարդենիս համայնք, գյուղ Ակունք հասցեում գտնվող անշարժ գույքի 1/3 (մեկ կոտորակ երրորդ) բաժինը, որը ժառանգատուին է պատկանում համաձայն հողային բարեփոխումների և սեփականաշնորհման տեղական հանձնաժողովի 09.07.1992 թվականի թիվ 5 որոշման քաղվածքի, տրված՝ 15 փետրվարի 2024թ.: Ամբողջ անշարժ գույքը (ըստ որակավորման վկայական ունեցող անձի կողմից տրված հողամասի հատակագծի) բաղկացած է 0.08667հա. հողամասից, կադաստրային համար՝ 05-008-0029-0014:

Սույն վկայագրից անշարժ գույքի նկատմամբ ծագող իրավունքները ենթակա են գրանցման ՀՀ Կադաստրի կոմիտեի աշխատակազմի համապատասխան տարածքային ստորաբաժանումում:

Գրանցված է գրանցամատյանում 652 ով.

Ժառանգական գործ 44

Գանձված է պետական տուրք երկու հազար ՀՀ դրամ և ծառայության վճար հինգ հազար ՀՀ դրամ, որը չի ներառում ավելացված արժեքի հարկը՝ 20%՝ համաձայն «Պետական տուրքի մասին» և «Նոտարիատի մասին» Հայաստանի Հանրապետության օրենսդրության:

Նոտար  Տիգրան Ֆելիքսի Սարգսյան





ՀԱՍ ՕՐԵՆԵՐԻ ԺԱՌԱՆԳՈՒԹՅԱՆ ԻՐԱՎՈՒՆԵՐԻ
Վ կ ա յ ա գ ի ռ

Հայաստանի Հանրապետություն քաղաք Վարդենիս
Երկու հազար քսանհինգ թվականի մարտի տասին

Ես, «Գեղարքունիքի Մարզ» նոտարական տարածքի նոտար՝ ՏԻԳՐԱՆ ՖԵԼԻՔՍԻ ՍԱՐԳՍՅԱՆԱ, հաստատում եմ, որ ՀՀ քաղաքացիական օրենսգրքի 1216 հոդվածի հիման վրա քաղաքացի՝ **Աստղիկ Լեվոնի Յավրյանի**, ՀՆՀ՝ 5112270241, ծնված՝ 01.12.1927 թվականին, մահացած՝ 05.01.2006թ. (Երկու հազար վեց թվականի հունվարի հինգին, մահվան ակտի գրանցման վերաբերյալ տեղեկանք տրված 13 փետրվարի 2024թ., մահվան ակտային գրանցումը կատարվել է Վարդենիս տարածքային բաժնում 25.01.2006թ., ակտ թիվ 36), գույքի նկատմամբ ժառանգ է համարվում.

Որդին՝ **Մնացական Գուրգենի Յավրյանը**, ՀՆՀ՝ 1801590303, ծնված՝ 08.01.1959 թվականին, անձնագիր՝ AS0433181, տրված՝ 19.11.2018թվականի, 031-ի կողմից, հաշվառված՝ ՀՀ, Գեղարքունիքի մարզ, Վարդենիս համայնք, գյուղ Ակունք, Օսիկ Սիմոնյան փողոց, տուն 26 հասցեում:

Ժառանգական գույքը ,որի համար տրված է սույն վկայագիրը, բաղկացած է. ՀՀ, Գեղարքունիքի մարզ, Վարդենիս համայնք, գյուղ Ակունք, Օ.Սիմոնյան փողոց, թիվ 26 (քսանվեց) հասցեում գտնվող անշարժ գույքի 1/3 (մեկ կոտորակ երրորդ) բաժինը, որը ժառանգատուին է պատկանում համաձայն հողային բարեփոխումների և սեփականաշնորհման տեղական հանձնաժողովի 09.07.1992 թվականի թիվ 5 որոշման քաղվածքի, տրված՝ 15 փետրվարի 2024թ.: Ամբողջ անշարժ գույքը (ըստ որակավորման վկայական ունեցող անձի կողմից տրված հողամասի հատակագծի և շինության բնութագրի) բաղկացած է բնակելի տնից՝ 9.40քմ., բնակելի տնից՝ 67.20քմ., նկուղից՝ 44.20քմ., բնակելի տնից՝ 131.20քմ., Բ.Պ.աստիճանահարթակից՝ 26.20քմ., ավտոտնակից 1՝ 24.70քմ., անասնաշենքից 2;3;4՝ 38.30քմ., մառանից 5;6;7՝ 15.70քմ., Բ.Պ.աստիճանահարթակից՝ 6.90քմ., ինքնակամ անասնաշենքից՝ 122.30քմ., պարիսպից՝ 4.30քմ., պարիսպից՝ 3.80քմ., պարիսպից՝ 4.20քմ. և 0.23517հա. հողամասից, կադաստրային համար՝ 05-008-0087-0013,

ՀՀ, Գեղարքունիքի մարզ, Վարդենիս համայնք, գյուղ Ակունք հասցեում գտնվող անշարժ գույքի 1/3 (մեկ կոտորակ երրորդ) բաժինը, որը ժառանգատուին է պատկանում համաձայն հողային բարեփոխումների և սեփականաշնորհման տեղական հանձնաժողովի 09.07.1992 թվականի թիվ 5 որոշման քաղվածքի, տրված՝ 15 փետրվարի 2024թ.: Ամբողջ անշարժ գույքը (ըստ որակավորման վկայական ունեցող անձի կողմից տրված հողամասի հատակագծի) բաղկացած է 0.08667հա. հողամասից, կադաստրային համար՝ 05-008-0029-0014:

Սույն վկայագրից անշարժ գույքի նկատմամբ ծագող իրավունքները ենթակա են գրանցման ՀՀ Կադաստրի կոմիտեի աշխատակազմի համապատասխան տարածքային ստորաբաժանումում:

Գրանցված է գրանցամատյանում 653 ով.

Ժառանգական գործ 45

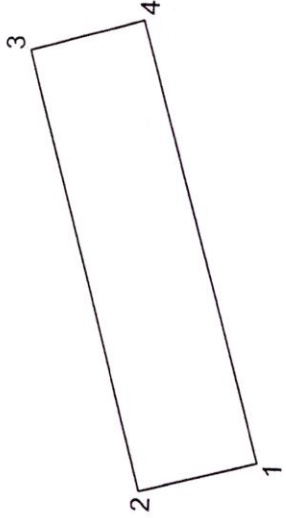
Գանձված է պետական տուրք երկու հազար ՀՀ դրամ և ծառայության վճար հինգ հազար ՀՀ դրամ, որը չի ներառում ավելացված արժեքի հարկը՝ 20%՝ հիմնված «Վերական տուրքի մասին» և «Նոտարիատի մասին» Հայաստանի Հանրապետության օրենքների:

Նոտար

Տիգրան Ֆելիքսի Սարգսյան




Սեփականատեր	ՀՈՂԱՍԱՍԻ ՀԱՏԱԿԱԳԻԾ	Ձև 1
Մասնական Յակնյան Ռուդոլֆին	Մարզ Վերաբերումիչ Հասանք Վարդենիս Բնակավայր Ակունք.	Հաստատում են _____, 2024թ.
	Մարզ համայնք հասցե	Համայնքի ղեկավար
	09.07.1992 թ. թիվ 5 որոշում	Սիարոն խաչատրյան Աղաբեկի
	Հողատեղեկանքի հիմքը	ամուն ազգանուն հայրանուն



Մակերեսը (հա)	0.08667	Մասշտաբ 1:1000
Ծածկագիրը	05-008-0029-0014	Որակավորում ունեցող անձ
Նպատակային նշանակությունը	Բնակավայրերի	Վարդենիս Բնակավայր
Գործառական նշանակությունը	Բնակելի կառուցապատման	Որակավորման վկայականի հասարդ
Լրացուցիչ նշաններ		Ստորագրություն
		Իրավաբանական անձի անվանումը
		ՀՎՀՀ
		Ստորագրություն
		Հաստատման ամսաթիվ
		Հաստատման ամսաթիվ

Երթարժային (բեկման) կետեր	ՀՈՂԱՍԱՍԻ		Գծային չափերը (մ)
	Y	X	
1	8561294,3826	4449036,0588	15,18
2	8561290,7815	4449050,8060	57,60
3	8561345,2453	4449069,5523	14,46
4	8561350,6054	4449056,1221	59,70
1	8561294,3826	4449036,0588	




Մարզ Գեղարքունիքի համայնք Վարդենիս Բնակավայր Ակունք
 Թաղամասի Սահմանների Ուղղման Շախազիծ



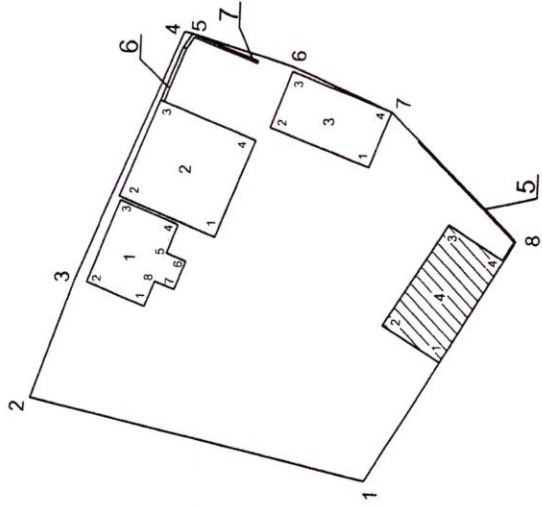
Մարզ	Գեղարքունիք
Համայնք	Համայնք Վարդենիս Բնակավայր Ակունք
Համայնքի ղեկավար	Սիպրոն Խաչատրյան
ստորագրություն	Կ.Տ
ստորագրություն ամսաթիվ	

Կազմակերպություն	Վարդենիսի Միություն
Ղեկավար	Վահան Երեմյան
ստորագրություն	Կ.Տ
ստորագրություն ամսաթիվ	27.07.2024թ.



Ձև 1
 Հաստատում են _____ 2024թ.
 Կ.Տ
 Միարժեքի ղեկավար
 ամեն ազատուն հարստուն

ՀՈՂԱՄԱՍԻ ՀԱՏԱԿԱԳԻԾ
 Մարզ Չերտրուտուրք Հանայք Վարդենիս Բնակավայր Այլուք. Օ.Սիսնյան փողոց 26
 Մարզ հանայք հասցե
 09.07.1992 թ. թիվ 5 որոշում
 Հողատարածքի հիմքը



Մակերեսը (հա)	0.23517
Ծածկագիրը	05-008-0087-0013
Նպատակային նշանակությունը	Բնակավայրերի
Փորձառական նշանակությունը	Բնակելի կառուցապատման
Լրացրել է նրանք: Խողանատ ունի սահմանների անջուրթուն, ինչպես նաև էլեկտրոնային թաղանթում թիվ 3 շիտթուրը հիմնովի քանդակ են, կան շինջիտթուրների գծային չափերի սխեմներ:	

ՀՈՂԱՄԱՍԻ		Գծային չափերը (մ)
Երջարանային (բնական) կետեր	Կողովորմաններ	
1	Y 8562047.3495	X 4447883.2720
2	8562056.9736	4447928.1052
3	8562072.4585	4447922.8844
4	8562105.9831	4447909.5640
5	8562105.8076	4447908.7835
6	8562101.8808	4447894.9390
7	8562096.3433	4447881.4554
8	8562079.7837	4447864.1999
1	8562047.3495	4447883.2720

Մասշտաբ 1:1000

Որակավորում ունեցող անձ
 Որակավորման վկայականի համարը
 Ստորագրություն

Վահան Կիրակոսյան
 ԿԿԿՅԱԿԱԿՆ N 885

Իրավաբանական անձի անվանումը
 ՀՎՀՀ
 Ստորագրություն

Հավաքության 25.01.2024թ.
 հաստատագրի կազմման 27.01.2024թ.

Սեփականատեր
 Մնացական Յակոբյան Գուրգենի

1. Բնակելի տուն			
Երթարձային (բեկնամ) կետեր	Կտորինատներ		Չժային չափերը (մ)
	Y	X	
1	8562069.4451	4447913.5007	8,30
2	8562072.4021	4447921.2561	11,60
3	8562083.2409	4447917.1233	8,30
4	8562080.2839	4447909.3680	4,00
5	8562076.5464	4447910.7930	2,80
6	8562075.5488	4447908.1768	4,00
7	8562071.8113	4447909.6019	2,80
8	8562072.8088	4447912.2181	3,60
1	8562069.4451	4447913.5007	

2. Բնակելի տուն			
Երթարձային (բեկնամ) կետեր	Կտորինատներ		Չժային չափերը (մ)
	Y	X	
1	8562078.8395	4447904.4571	13,80
2	8562083.7561	4447917.3516	13,97
3	8562096.8094	4447912.3745	13,80
4	8562091.8929	4447899.4800	13,97
1	8562078.8395	4447904.4571	



3. Ավտոտնակ, Անասնաշենք, Սարսան			
Երթարձային (բեկնամ) կետեր	Կտորինատներ		Չժային չափերը (մ)
	Y	X	
1	8562088.8623	4447884.2933	14,18
2	8562093.6590	4447897.6374	8,00
3	8562101.1874	4447894.9312	14,32
4	8562096.3433	4447881.4554	8,00
1	8562088.8623	4447884.2933	

4. Անասնաշենք			
Երթարձային (բեկնամ) կետեր	Կտորինատներ		Չժային չափերը (մ)
	Y	X	
1	8562063.4916	4447873.7800	9,10
2	8562068.1086	4447881.6218	15,90
3	8562081.6076	4447873.2201	8,70
4	8562077.1977	4447865.7206	15,90
1	8562063.4916	4447873.7800	

5. Պարիսպ	
Երթարձային (բեկնամ) կետեր	Չժային չափերը (մ)
Կտորինատներ	

6. Պարիսպ	
Երթարձային (բեկնամ) կետեր	Չժային չափերը (մ)
Կտորինատներ	

7. Պարիսպ	
Երթարձային (բեկնամ) կետեր	Չժային չափերը (մ)
Կտորինատներ	

Որակավորում ունեցող անձ	Կահան Միսնոյան	
Որակավորման վկայականի համարը	ԿԿԱՅՆԿԵԼԻՆ-388	
Ստորագրություն		
Իրավաբանական անձի անվանումը	ԵՊՀ Կահան Միսնոյան	
ՀՎՀՀ	74328881	
Ստորագրություն		
ամիս անաթիվ	չափագրության	25.01.2024թ.
	հատակագծի կազմման	27.01.2024թ.

ՇԻՆՈՒԹՅՈՒՆՆԵՐԻ ՀԱՏԱԿԱԳԻԾ

ՁԼ 3

Մարզ Գեղարքունուիք Համայնք Վարդենիս՝ Բնակավայր Ակունք, Օ.Սիմոնյան փողոց 26

ճարգ համայնք հասցե

Սեփականատեր

Մնացական Յակոբյան Գուրգենի

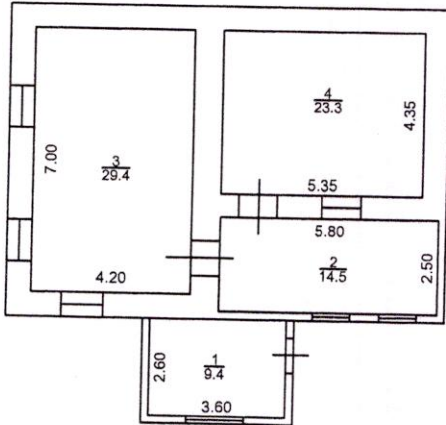
1.1-ին հարկ

H=3.6

h=2.9

D=0.2,0.6,0.65

d=0.6,0.75

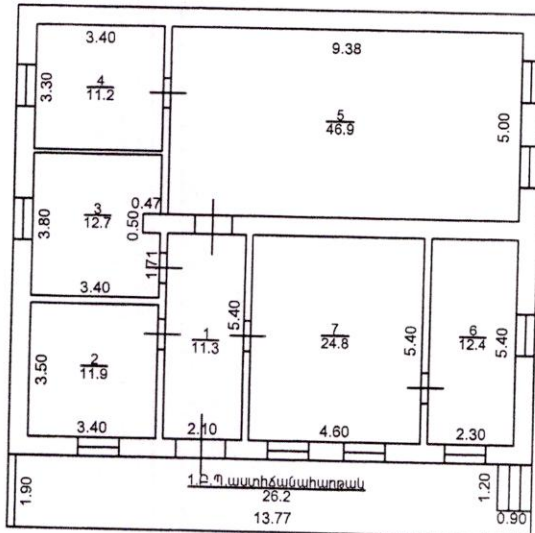
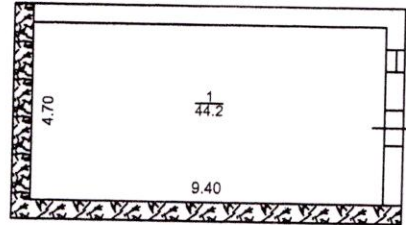


2. Ակունք

H=0.3,0.6

h=1.4

D=0.5



2.1-ին հարկ

H=4.0

h=2.9


D=0.5

d=0.19,0.5,0.11

Լրացուցիչ նշումներ

Մասշտաբ 1:200

Որակավորում ունեցող անձ	Վահան Սիմոնյան	
Որակավորման վկայականի համարը	ՎԿԱՅՆԿԱՆ N 388	
Ստորագրություն	<i>(Signature)</i>	
Իրավաբանական անձի անվանումը	ՎՉ Կահան Սիմոնյան	
<V>>	74379881	
Ստորագրություն	<i>(Signature)</i>	
ամիս	չափանվազման	25.01.2024թ.
հիմնարկ	հատուկացման	27.01.2024թ.



ՇԻՆՈՒԹՅՈՒՆՆԵՐԻ ՀԱՏԱԿԱԳԻԾ

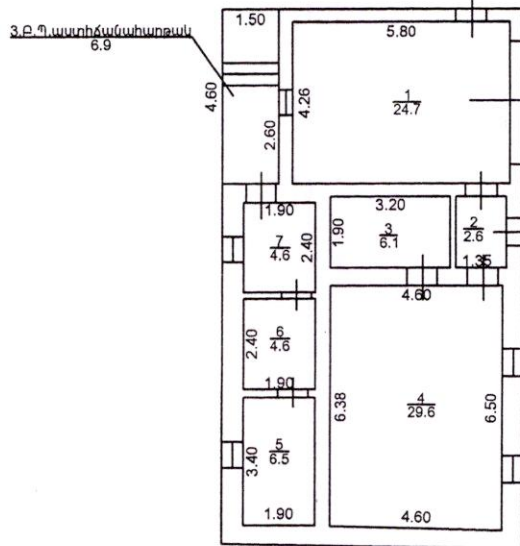
Ձև 3

Մարզ Գեղարքունուիք Համայնք Վարդենիս՝ Բնակավայր Ակունք, Օ.Սիմոնյան փողոց 26

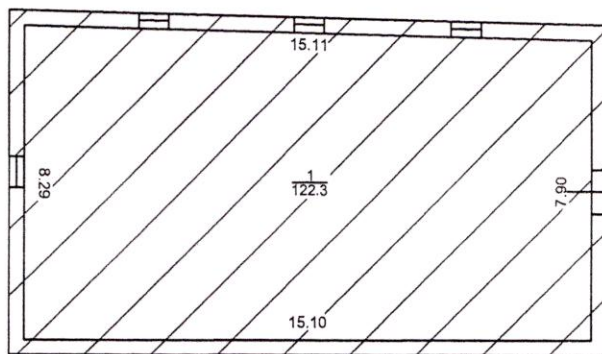
մարզ համայնք հասցե

Սեփականատեր

Մնացական Յավրյան Գուրգենի



3.Ավտոտնակ
 Անասնաշենք, Մառան
 H=2.8
 h=2.3,2.5
 D=0.34,0.5
 d=0.18,0.45,0.4,0.22,0.48



4.Անասնաշենք
 H=4.0
 h=2.7
 D=0.4

Լրագրոցի նշումներ

Մասշտաբ 1:200

Որակավորում ունեցող անձ	Վահան Սիմոնյան
Որակավորման վկայականի համարը	ՎՎՅՆՎՎՆ N 385
Ստորագրություն	
Իրավաբանական անձի անվանումը	ՍՉ Վահան Սիմոնյան
<<<<	74379881
Ստորագրություն	
ամիս	չափազրության 25.01.2024թ.
ամսաթիվ	հատակագծի կազմման 27.01.2024թ.

