

ՀԱՅԱՍՏԱՆԻ ՀԱՆՐԱՊԵՏՈՒԹՅԱՆ
ԳԵՂԱՐՔՈՒՆԻՔԻ ՄԱՐԶԻ ՎԱՐԴԵՆԻՍ
ՀԱՄԱՅՆՔԻ ՂԵԿԱՎԱՐ ՊԱՐՈՆ
ԱՀԱՐՈՆ ԱՂԱԲԵԿԻ ԽԱՉԱՏՐՅԱՆԻՆ

*Վարդենիս համայնքի
Առթյ՛քեանք. քեանք
Թա՛մ հոբելեյա՛նե՛ր*

Հեռ. 093 94 21 72

Դիմում

Ինձ պատկանող Վարդենիս համայնքի Առթյ՛ք բնակավայրի
05080-039-006 ծածկագրով անշարժ գույքը ցանկանում եմ
բաժանել 2 մասի:

Խնդրում եմ կատարել գույքի բաժանում համաձայն կից հատակագծերի:

Դիմող՝

[Signature]
(ստորագրություն)

Թա՛մ հոբելեյա՛նե՛ր

(անուն ազգանուն)

14 01

2025թ.

ՀՊՐԱՄԱՍԻ ԲԱԺԱՆՄԱՆ /ՄԻԱԿՈՐՄԱՆ/ ՄԻՆԵՄԱ

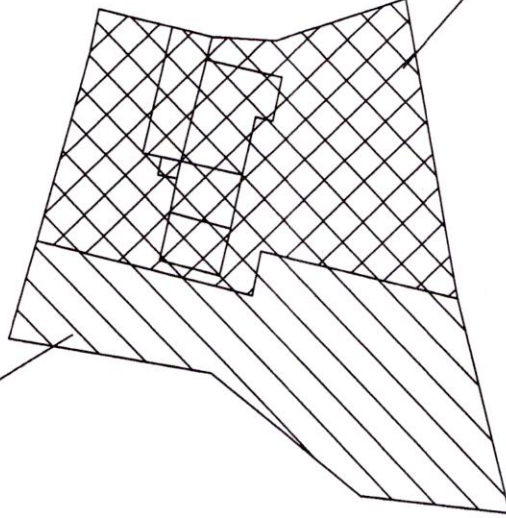
Մարզ Չերխարթունուիք Հանայնք Վարդննիս, գյուղ Սոթք Խճուրի 23
Սարգ, հասարնք, հասնք

Ձև 2

Մեխականատեր

Թնն Հովնեխյան Արտավազդի

Բաժաննիտ հատվան 2
0.12183 հա




Բաժաննիտ հատվան 1
0.16913 հա

Մակերես հա	0.28096
Ծանկագիտ	05-080-0039-0006
Նպատակային նշանակություն	Բնակակայրերի
Գործարնական նշանակություն	Բնակելի կառուցակատնան

Հրագրողն նշումնն.

Մասնշտաք 1:1000

Որակակորում ունեցող անն	
Որակակորնան վկայականի հանարլը	
Ստորագրություն	
Իրավաբանական աննի անվանումն	
ՀՎՀՀ	
Ստորագրություն	
ամիս	Հվերագրության
անարթիվ	հատակագիտի
	կազմնան
	10.01.2025թ.
	13.01.2025թ.



ՀՈՂԱՄԱՍԻ ՀԱՏԱԿԱԳԻԾ

Ձև 1

Մարզ գերատրոսուիչը Համայնք Կարտեճի, գյուղ Սոթք հունի 23

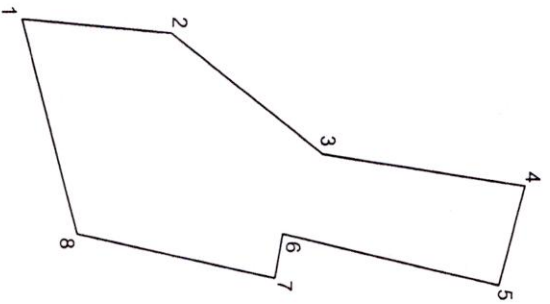

Սարգ համայնք հասցե

Վկայական

Հրոխարկայան հիշքը

Համայնքի ղեկավար
 Կ.Ս
 202 թ.


Անճում խղանում հայրանում



Մակերեւը (Դա)	0.12183
Ծածկագիրը	05-080-0039-0006
Նպատակային նշանակությունը	Բնակավայրերի
Գործարարական նշանակությունը	Բնակելի կառուցապատման
Լուսարժեքի նշանակը	

Երկարությունը (թվային) կետեր	ՀՈՂԱՄԱՍԻ		Գծային չափերը (մ)
	Կողորինատներ	X	
1	8573603,7733	4451833,8034	20,00
2	8573605,4429	4451853,7323	25,78
3	8573621,2061	4451874,1369	27,18
4	8573625,1863	4451901,0265	13,54
5	8573638,2990	4451897,6423	29,48
6	8573631,7125	4451868,9086	6,00
7	8573637,6234	4451867,8782	27,00
8	8573632,0156	4451841,4670	29,26
1	8573603,7733	4451833,8034	

Սապչտար 1:1000		
Որակավորում ունեցող անձ	Վահան Սիրոնյան	
Որակավորման վկայականի համարը	ՎԿԱՅԱԿԱՆ N3985	
Ստորագրություն		
Իրավաբանական անձի անվանումը		
<<ԿԿ		
Ստորագրություն		
ամիս	չափագրության	10.01.2025թ.
ամսաթիվ	հատակագծի կազմման	13.01.2025թ.



ՀՈՂԱՄԱՍԻ ՀԱՏԱԿԱԳԻԾ

Մարզ Վերակառուցողականության վարչություն, գյուղ Սոթք համրի 23

Վկայական

Հողատիրական իրավունք

Հաստատում են

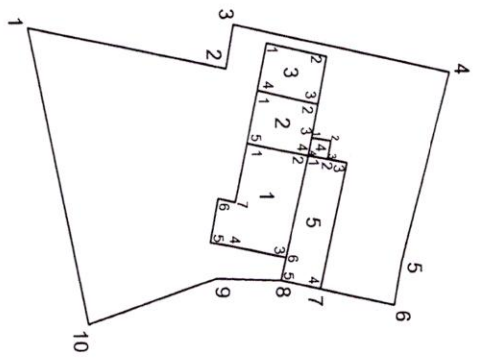
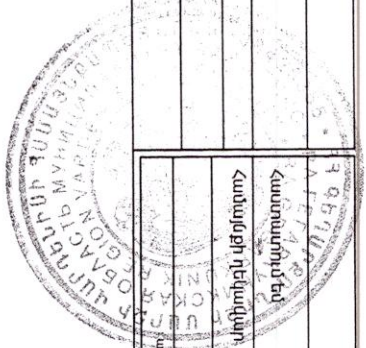
Համայնքի ղեկավար

Կ.Տ


Ձև 1

202 թ.

Կնքումն ազգանուն հայրանուն



Մակերեսը (կա)	0.15913	ՀՈՂԱՄԱՍԻ		Սապաշար 1:1000	
Ծածկագիրը	05-080-0039-0006	Հրդարակետի (բեկումն) հետեր	Լորդոյիճատներ	Գծային չափերը (մ)	
Նպատակային նշանակությունը	Բնակավայրերի	1	8573632.0156	4451841.4670	27.00
Գործարարական նշանակությունը	Բնակելի կառուցակառուցման	2	8573637.6234	4451867.8782	6.00
		3	8573631.7125	4451868.9086	29.48
		4	8573638.2990	4451897.6423	25.87
		5	8573663.3446	4451891.1785	5.76
		6	8573669.0121	4451890.1409	10.02
		7	8573666.8037	4451880.3669	5.40
		8	8573665.6251	4451875.0997	8.59
		9	8573665.3330	4451866.5181	18.20
		10	8573671.3484	4451849.3396	40.11
		1	8573632.0156	4451841.4670	
Նպատակային նշանակությունը	Բնակելի կառուցակառուցման	Որակագրություն	Ստորագրություն	Ստորագրություն	Ստորագրության ամսաթիվ
Նպատակային նշանակությունը	Բնակելի կառուցակառուցման	Որակագրություն	Ստորագրություն	Ստորագրություն	Ստորագրության ամսաթիվ



1		2	
Երջարյութախն (բեկնամ) կետեր	Կողողիվաստներ	Կողողիվաստներ	Գծախն չափերը (մ)
Y		X	
1	8573647,4755	4451870,6188	8,41
2	8573649,1285	4451878,8621	13,80
3	8573662,5762	4451875,7746	8,08
4	8573660,9429	4451867,8624	2,23
5	8573660,5575	4451865,6624	5,98
6	8573654,6799	4451866,7456	2,33
7	8573655,2099	4451869,0178	7,90
1	8573647,4755	4451870,6188	

5		6	
Երջարյութախն (բեկնամ) կետեր	Կողողիվաստներ	Կողողիվաստներ	Գծախն չափերը (մ)
Y		X	
1	8573649,1285	4451878,8621	2,61
2	8573649,6046	4451881,4259	2,60
3	8573650,0864	4451883,9774	17,10
4	8573666,8037	4451880,3669	5,40
5	8573665,6251	4451875,0997	3,12
6	8573662,5762	4451875,7746	13,80
1	8573649,1285	4451878,8621	

2		3	
Երջարյութախն (բեկնամ) կետեր	Կողողիվաստներ	Կողողիվաստներ	Գծախն չափերը (մ)
Y		X	
1	8573640,5054	4451872,0506	8,31
2	8573642,4038	4451880,1408	4,48
3	8573646,8104	4451879,3078	2,36
4	8573649,1285	4451878,8621	8,41
5	8573647,4755	4451870,6188	7,12
1	8573640,5054	4451872,0506	

3		4	
Երջարյութախն (բեկնամ) կետեր	Կողողիվաստներ	Կողողիվաստներ	Գծախն չափերը (մ)
Y		X	
1	8573634,2363	4451873,3384	8,21
2	8573636,1152	4451881,3297	6,40
3	8573642,4038	4451880,1408	8,31
4	8573640,5054	4451872,0506	6,40
1	8573634,2363	4451873,3384	

4		5	
Երջարյութախն (բեկնամ) կետեր	Կողողիվաստներ	Կողողիվաստներ	Գծախն չափերը (մ)
Y		X	
1	8573646,8104	4451879,3078	2,59
2	8573647,2440	4451881,8592	2,40
3	8573649,6046	4451881,4259	2,61
4	8573649,1285	4451878,8621	2,36
1	8573646,8104	4451879,3078	

Մասշտաբ 1:1000

Որակավորում ունեցող անձ

Որակավորման վկայագրան համարը

Ստորագրություն

Իրավաբանական անձի անվանումը

<ԿԿԿ

Ստորագրություն

մինս ամսաթիվ

չափազորության հատվածի կազմման

10.01.2025թ.

13.01.2025թ.

Վահագն Երանյան

Վահագն Երանյան

749708801

Արշակունյաց թանգարան

Մ. Մարտիրոսյան



ԿԿԱՅԱԿԱՆԸ ՏՐԿԱԾ Է

Չեխաբանություն

ԻՐԱՎՈՒՆՔՈՎ

(սեփականության կամ օգտագործման)

Խոփելիյան Բուժ շրջապատ

(սեփականատիրոջ (օգտագործողի) անունը (անվանումը))

ՀՀ Ջեղաթիվի Ժայռ 91. Ձևով Դեկտեմբեր 19
բնակելի գույք (անշարժ գույքի գտնվելու վայրը (հասցեն), անվանումը)

Բաղձաձևի պրոյեկտ համայնքի շեփափայտ կաշիք 20.06.09
(անշարժ գույքի ձեռքբերման իրավունքը հաստատող փաստաթղթի անվանումը)

Համայնքի շեփափայտ 16.11.2011 թ. 19 պրոյեկտ
ՀԻՄԱՆ ԿՐԱ

ԳՐԱՅՎԱԾ Է ՀԱՅԱՍՏԱՆԻ ՀԱՆՐԱՊԵՏՈՒԹՅԱՆ ԿԱՌԱՎԱՐՈՒԹՅԱՆ ԱՌԸՆԹԵՐ
ԱՆՇԱՐԺ ԳՈՒՅՔԻ ԿԱԴԱՍՏՐԻ ՊԵՏԱԿԱՆ ԿՈՄԻՏԵԻ, ԳՈՒՅՔԻ ՆԿԱՍՄԱՐ
ԻՐԱՎՈՒՆՔՆԵՐԻ ՊԵՏԱԿԱՆ ԳՐԱՅՄԱՆ ՄԻԱՍՆԱԿԱՆ
4-3 ՄԱՏՅԱՆԻ 637 ՀԱՄԱՐԻ ՏԱԿ:

ՍՈՒՅՆ ԿԿԱՅԱԿԱՆԸ ԿԱԶՄՎԱԾ Է ԵՐԿՈՒ ՕՐԻՆԱԿԻՑ. ՄԵԿԸ ՏՐԿՈՒՄ Է ՄԵՓԱԿԱՆԱՏԻՐՈՋԸ
(ՕԳՏԱԳՈՐԾՈՂԻՆ), ՄՅՈՒՄԸ ՊԱՅՎՈՒՄ Է ՀԱՅԱՍՏԱՆԻ ՀԱՆՐԱՊԵՏՈՒԹՅԱՆ
ԿԱՌԱՎԱՐՈՒԹՅԱՆ ԱՌԸՆԹԵՐ ԱՆՇԱՐԺ ԳՈՒՅՔԻ ԿԱԴԱՍՏՐԻ ՊԵՏԱԿԱՆ ԿՈՄԻՏԵԻ
ԱՇԽԱՏԱԿԱԶՄԻ ՏԱՐԱԾՔԱՅԻՆ ԱՏՈՐԱԲԱԺԱՆՈՒՄՈՒՄ:

ՀԱՅԱՍՏԱՆԻ ՀԱՆՐԱՊԵՏՈՒԹՅԱՆ ԿԱՌԱՎԱՐՈՒԹՅԱՆ
ԱՌԸՆԹԵՐ ԱՆՇԱՐԺ ԳՈՒՅՔԻ ԿԱԴԱՍՏՐԻ ՊԵՏԱԿԱՆ
ԿՈՄԻՏԵԻ ԱՇԽԱՏԱԿԱԶՄԻ ՏԱՐԱԾՔԱՅԻՆ ԱՏՈՐԱԲԱԺԱՆՍԱՆ

Իրեկապար *Գ. Ա. Գաբրիելյան*
(ստորագրությունը)

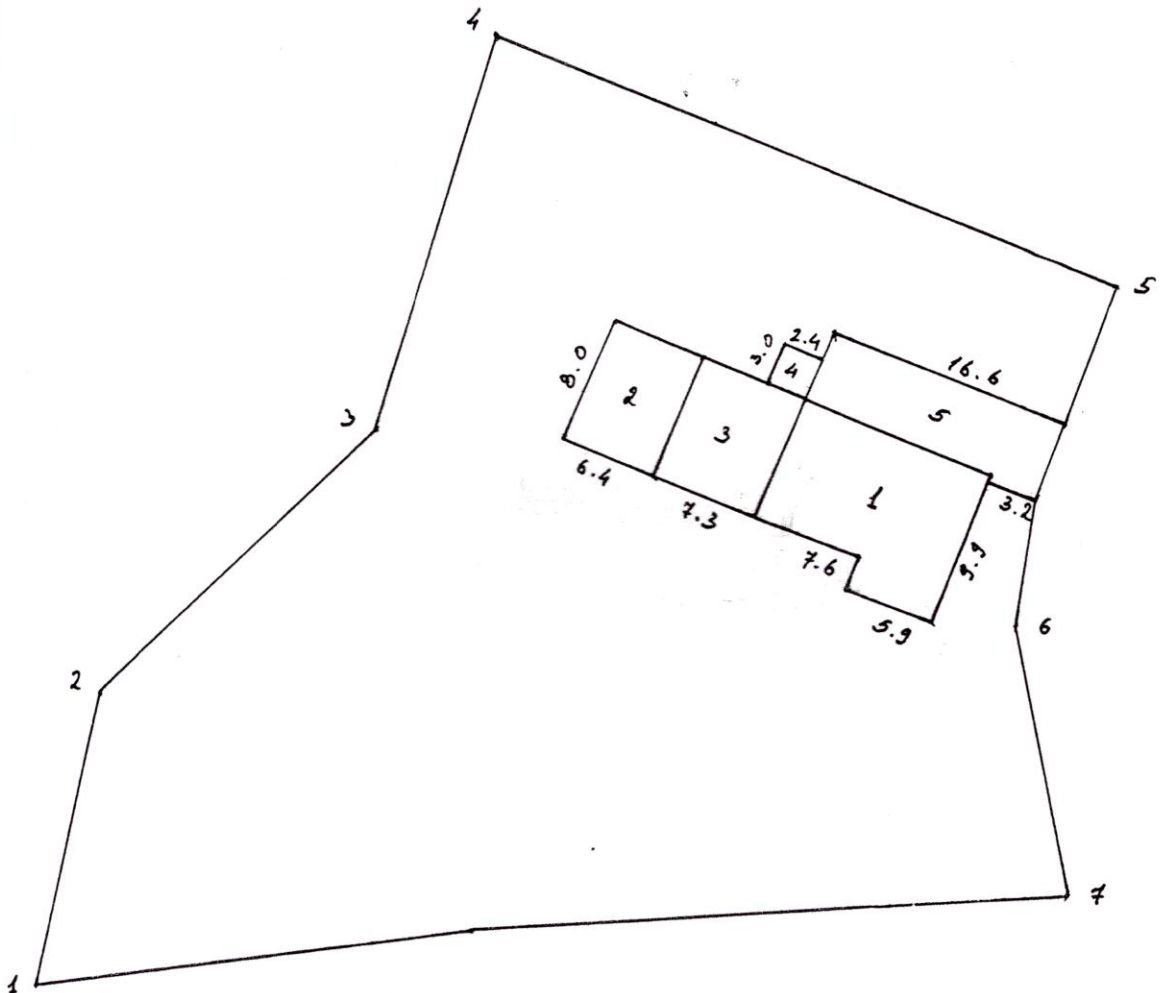
Կ.Տ.

« 09 » *դեկտեմբեր* 2011 թ.

2294607


ՀՈՂԱՄԱՍԻ ՀԱՏԱԿԱԳԻԾԸ


1:500
(մասշտաբը)



Խառնուրդ	Երկարություն է.մ. (Տ)	Վեճակների սեփականություն ընդ. անվանումը	Երկարության համարը	Երկարության անվանումը
1-2	20.0	Պարսեպետի քաղաք	2	անվանումը
2-3	25.8	Պարսեպետի քաղաք	2	քաղաքի անուն
3-4	27.2		3	անվանումը
4-5	49.4	անվանումը	4	անվանումը
5-6	24.0	անվանումը	5	անվանումը
6-7	18.2			
7-1	69.4	Պարսեպետի քաղաք		

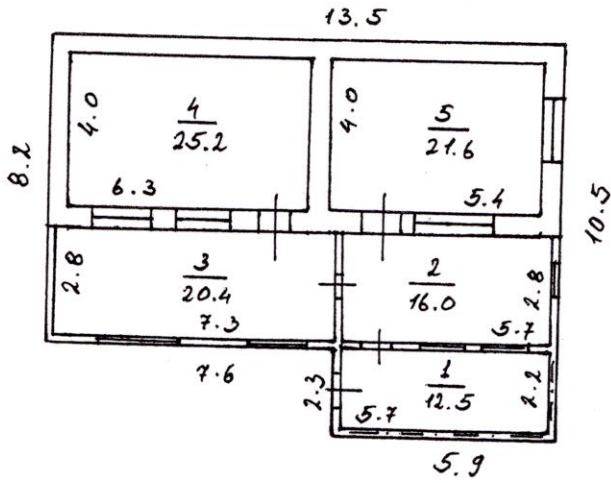
Կատարող


(ստորագրություն)




ՇԵՆՔԻ ՀԱՏԱԿԱԳԻԾ

1:200
(մասշտաբ)



I հարկ
 $H = 3.5$
 $h = 2.9$
 $D = 0.6$
 $d = 0.2$

Կատարող _____
(ստորագրությունը)



ՀՈՂԱՄԱՍԻ ՏՎՅԱԼՆԵՐԸ

ԿԱՂԱՍՏՐԱՅԻՆ ՀԱՄԱՐԸ _____ 05-080-0039-0006

ՆՊԱՏԱԿԱՅԻՆ ՆԵԱՆԱԿՈՒԹՅՈՒՆԸ _____ Բնակավայրերի

ՕԳՏԱԳՈՐԾՄԱՆ ՆՊԱՏԱԿԸ _____ Կենտրոն

ՀՈՂԱՄԱՍԻ ԶԱՓԸ (հա) _____ 0.281

ԻՐԱՎՈՒՆՔԻ ՏԵՍԱԿԸ _____ ԱՆՓՈՒՆԱԿԱՆ ՊՅԱՆ

ՇԵՆՔԻ ՏՎՅԱԼՆԵՐԸ

ԿԱՂԱՍՏՐԱՅԻՆ ՀԱՄԱՐԸ _____ 05-080-0039-0006-001

ՆՊԱՏԱԿԱՅԻՆ ՆԵԱՆԱԿՈՒԹՅՈՒՆԸ _____ Բնակերի

ՕԳՏԱԳՈՐԾՄԱՆ ՆՊԱՏԱԿԸ _____ Բնակերի քառ

ՄԱԿԵՐԵՍԸ (քառ. մ.) _____ 95.7


ԻՐԱՎՈՒՆՔԻ ՏԵՍԱԿԸ _____ ԱՆՓՈՒՆԱԿԱՆ ՊՅԱՆ

ՇԻՆՈՒԹՅԱՆ ՏՎՅԱԼՆԵՐԸ

Գ/Գ	ԿԱՂԱՍՏՐԱՅԻՆ ՀԱՄԱՐԸ	ՕԳՏԱԳՈՐԾՄԱՆ ՆՊԱՏԱԿԸ	ՄԱԿԵՐԵՍԸ (քառ.մ.)	ԻՐԱՎՈՒՆՔԻ ՏԵՍԱԿԸ
1	05-080-0039-0006-002	Բնակավայրերի	51.2	ԱՆՓՈՒՆԱԿԱՆ ՊՅԱՆ
2	05-080-0039-0001-003	Կենտրոն	59.9	—
3	05-080-0039-006-004	Բնակավայրերի	7.2	—
4	05-080-0039-006-005	Քառ	84.9	—

Լրացուցիչ նշումներ, փոփոխություններ _____

Կատարողներ՝ _____
(ստորագրություններ)





ՀԱՅԱՍՏԱՆԻ ՀԱՆՐԱՊԵՏՈՒԹՅԱՆ ԳԵՂԱՐՔՈՒՆԻՔԻ ՄԱՐԶԻ ՎԱՐԴԵՆԻՍԻ ՀԱՄԱՅՆՔԱՊԵՏԱՐԱՆ

Հայաստանի Հանրապետության Գեղարքունիքի մարզի Վարդենիս համայնք
ՀՀ, Գեղարքունիքի մարզ, Վարդենիս Հ. Անդրեասյան 4, Հեռ.
(0269)22031, vardenis.gegharquniq@mta.gov.am

N 203, 13 հունվար 2025 թ.

Տ Ե Ղ Ե Կ Ա Ն Ք

Տրվում է առ այն, որ է ՀՀ, ԳԵՂԱՐՔՈՒՆԻՔԻ ՄԱՐԶ, ՎԱՐԴԵՆԻՍ ՀԱՄԱՅՆՔ, գ. Սոթք 05-080-0039-0006 ծածկագրով անշարժ գույքի բաժանվող հողամասին շնորհել գ.Սոթք խճուղի 23/1 հասցեն :

Տրվում է ներկայացնելու ըստ պահանջի:

ՍՈՒՔ ԲՆԱԿԱՎԱՅՐԻ ՎԱՐՉԱԿԱՆ ՂԵԿԱՎԱՐ



Ս. ԽԱՉԱՏՐՅԱՆ

QR կոդի միջոցով կարող եք ստուգել տեղեկանքի վավերականությունը
համայնքապետարանի կառավարման տեղեկատվական համակարգում

Կապ. ԱՌԱՋԱՏԱՐ ՄԱՍՆԱԳԵՏ /ՍՈՒՔ ԲՆԱԿԱՎԱՅՐԻ ՕՊԵՐԱՏՈՐ/
Կարինե Հայրապետյան

ԱՆԴՈՐԴԱԳԻՐ

Իգի Փեյ ՍՊԸ, ՀՎՀՀ 02258501
Հասցե ք.Երևան, Այրենցի 8/171
(011) 247-247 / (011) 261-261

Վարդենիսի համայնքապետարանի
Վճարման նպատակ՝ Հասցեի տրամադրման
տեղական վճար
Ամսաթիվ՝ 14.01.25 14:18:40
Տերմինալի համար՝ 6575
Անդրրազրի համար՝ 3812
Գումար՝ 500 դրամ
Միջնորդավճար՝ 100 դրամ
ՀԾ համարանիշ (Սոց քարտ)՝ 4679086322
Անուն՝ ԹՈՄ
Ազգանուն՝ ՀՈՎՍԵՓՅԱՆ
Հասցե՝ Գ. ՍՈԹՔ

Հ/Հ՝ 900155101513

Վճարումը թույլատրված է

Չէր վճարումն ընդունված է
*** Շնորհակալություն ***

ԱՆԴՈՐԴԱԳԻՐ

Իգի Փեյ ՍՊԸ, ՀՎՀՀ 02258501
Հասցե ք.Երևան, Այրենցի 8/171
(011) 247-247 / (011) 261-261

Վարդենիսի համայնքապետարանի
Վճարման նպատակ՝ Հասցեի տրամադրման
տեղական վճար
Ամսաթիվ՝ 14.01.25 14:18:39
Տերմինալի համար՝ 6575
Անդրրազրի համար՝ 3811
Գումար՝ 500 դրամ
Միջնորդավճար՝ 100 դրամ
ՀԾ համարանիշ (Սոց քարտ)՝ 3583027168
Անուն՝ ԹՈՄ
Ազգանուն՝ ՀՈՎՍԵՓՅԱՆ
Հասցե՝ Գ. ՍՈԹՔ

Հ/Հ՝ 900155101513

Վճարումը թույլատրված է

Չէր վճարումն ընդունված է
*** Շնորհակալություն ***