

Ն. Գ. Կարգապահ
Ս. Ա. Քարապետյան
Մայր օրվեփոխ անհատական
կարգապահ Գրասենյակ
Ս. Բ. Կարապետյան
24.12.24թ.

ՀԱՅԱՍՏԱՆԻ ՀԱՆՐԱՊԵՏՈՒԹՅԱՆ
ԳԵՂԱՐՔՈՒՆԻՔԻ ՄԱՐԶԻ ՎԱՐԴԵՆԻՍ
ՀԱՄԱՅՆՔԻ ՂԵԿԱՎԱՐ ՊԱՐՈՆ
ԱՀԱՐՈՆ ԱՂԱԲԵԿԻ ԽԱՉԱՏՐՅԱՆԻՆ

Աղյուսակի բնակարանային
բնակիչ Արմեն շահակյան

Հեռ. 077-66-47-00

Դիմում

Ինձ պատկանող Վարդենիս համայնքի Աղյուսակ բնակավայրի
05-008-0118-0006
05-008-0170-0006 ծածկագր(եր)ով անշարժ գույքի
սեփականության իրավունքի վկայականում բացակայում է հասցե:

Խնդրում եմ տրամադրել հասցեի բաղվածք Կարապետյան Կոմիտե
ներկայացնելու համար:

Դիմող՝ Մելիս Արմեն շահակյան
(ստորագրություն) (անուն ազգանուն) 24.12.2024թ.



ՀԱՅԱՍՏԱՆԻ ՀԱՆՐԱՊԵՏՈՒԹՅԱՆ ԳԵՂԱՐՔՈՒՆԻՔԻ ՄԱՐԶԻ ՎԱՐԴԵՆԻՍԻ ՀԱՄԱՅՆՔԱՊԵՏԱՐԱՆ

Հայաստանի Հանրապետության Գեղարքունիքի մարզի Վարդենիս համայնք
ՀՀ, Գեղարքունիքի մարզ, Վարդենիս Հ. Անդրեասյան 4, ՀՆ. (0269)22031, vardenis.gegharquniq@mta.gov.am

N 9587, 23 դեկտեմբեր 2024 թ.

ՏԵՂԵԿԱՆՔ

Տրվում է այն մասին, որ ՀՀ Գեղարքունիքի մարզի Վարդենիս համայնքի Ակունք բնակավայրի բնակիչ՝ Մնացական Դրաստի Յասեյանը Ակունք համայնքում իր ստացած տնամերձի հողամասի և այլ անշարժ գույքերի հետ կապված հարկային պարտավորությունը 0 է :

ԱԿՈՒՆՔ ԲՆԱԿԱՎԱՅՐԻ ՎԱՐՉԱԿԱՆ ԴԵՎԱՎԱՐ

Ն. ԽԱՉԱՏՐՅԱՆ

QR կոդի միջոցով կարող եք ստուգել տեղեկանքի վավերականությունը համայնքապետարանի կառավարման տեղեկատվական համակարգում





ՀԱՅԱՍՏԱՆԻ ՀԱՆՐԱՊԵՏՈՒԹՅԱՆ ԳԵՂԱՐՔՈՒՆԻՔԻ ՄԱՐԶԻ ՎԱՐԴԵՆԻՍԻ ՀԱՄԱՅՆՔԱՊԵՏԱՐԱՆ

Հայաստանի Հանրապետության Գեղարքունիքի մարզի Վարդենիս համայնք
ՀՀ, Գեղարքունիքի մարզ, Վարդենիս Հ. Անդրեասյան 4, Հեռ. (0269)22031, vardenis.gegharquniq@mta.gov.am

N 9586, 23 դեկտեմբեր 2024 թ.

ՏԵՂԵԿԱՆՔ

Տրվում է այն մասին, որ ՀՀ Գեղարքունիքի մարզի Վարդենիս համայնքի Ակունք բնակավայրի 05-008-0170-0006 ծածկագրով հողամասը գտնվում է ՀՀ Գեղարքունիքի մարզի Վարդենիս համայնքի Ակունք բնակավայրի Բարեկամության փողոց, 3-րդ նրբանցք, 9 հասցեում:

ԱԿՈՒՆՔ ԲՆԱԿԱՎԱՅՐԻ ՎԱՐՉԱԿԱՆ ՂԵԿԱՎԱՐ

Ն. ԽԱՉԱՏՐՅԱՆ



QR կոդի միջոցով կարող եք ստուգել տեղեկանքի վավերականությունը համայնքապետարանի կառավարման տեղեկատվական համակարգում





ՀԱՅԱՍՏԱՆԻ ՀԱՆՐԱՊԵՏՈՒԹՅԱՆ ԳԵՂԱՐՔՈՒՆԻՔԻ ՄԱՐԶԻ ՎԱՐԴԵՆԻՍԻ ՀԱՄԱՅՆՔԱԴԵՏԱՐԱՆ

Հայաստանի Հանրապետության Գեղարքունիքի մարզի Վարդենիս համայնք
ՀՀ, Գեղարքունիքի մարզ, Վարդենիս Հ. Անդրեասյան 4, ՀՈՒ. (0269)22031, vardenis.gegharquniq@mta.gov.am

N 9585, 23 դեկտեմբեր 2024 թ.

ՏԵՂԵԿԱՆՔ

Տրվում է այն մասին, որ ՀՀ Գեղարքունիքի մարզի Վարդենիս համայնքի Ակունք բնակավայրի 05-008-0118-0006 ծածկագրով հողամասը գտնվում է ՀՀ Գեղարքունիքի մարզի Վարդենիս համայնքի Ակունք բնակավայրի 16-րդ փողոց, 2-րդ նրբանցք, 43 հասցեում:

ԱՎՈՒՆՔ ԲՆԱԿԱՎԱՅՐԻ ՎԱՐՉԱԿԱՆ ՂԵԿԱՎԱՐ

Ն. ԽԱՉԱՏՐՅԱՆ



QR կոդի միջոցով կարող եք ստուգել տեղեկանքի վավերականությունը համայնքապետարանի կառավարման տեղեկատվական համակարգում



Մեխանիկական

Մեքենայի Պրեսարի Ցանկյան

ՀՈՂԱՄԱՍԻ ՀԱՏԱԿԱԳԻԾ

Սարգիս Թադևոսյանի կամային մարմնի ճեշակալար Արևիկ

Սարգիս Թադևոսյան

08.07.1982թ. N 5 արժ. դրոշմ

Հողամասի կոդը

16/12 43

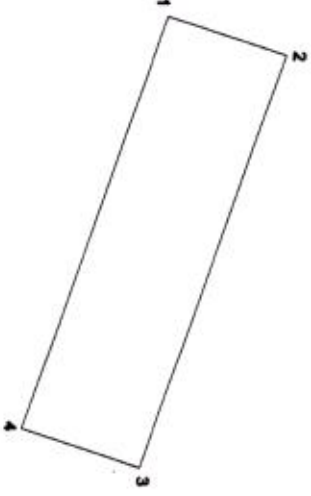
ՁԼ 1

Հաստատում էմ _____ 2022թ.

Համայնքի ղեկավար _____ ԿՑ

Արարյան Ռազմատրյան Արսլանի

ման ստորագրություն



Մակերեսը (րա)

0.10363

Ծածկագիրը

05-008-0119-0006

Նպատակային նշանակությունը

Բնակավայրերի

Գործառնական նշանակությունը

Բնակելի կառուցապատման

Հասցեային համար

ՀՈՂԱՄԱՍԻ

Երկարություն (թվային)	Կողմիկներ	X	Գծային չափերը (մ)
1	856 110 1,2929	4448057,6872	17,33
2	856 1106,2820	4448074,2844	59,73
3	856 1162,8768	4448055,1801	17,37
4	856 1157,6347	4448038,5629	59,69
1	856 1101,2929	4448057,6872	

Մասշտաբ 1:1000

Որակագրքում ունեցող անձ

Որակագրքում վկայագրի հավերժ

Ստորագրություն


Կրակագրքում անձի անվանումը

ՀԿԿ

Ստորագրություն

Ստորագրություն 29.06.2022թ.

Հաստատագրի կազմում 30.06.2022թ.



ԻՐԱ ՕՏԱՐԵՐԿՐԹԱ
ԹՅՈՒՆՆԵՐՈՒՄ
ԿԱՆ Է ՄԻՆՉԵՎ
IT IS VALID FOR FOREIGN
ENTRIES UNTIL:



ՆՇՈՒՄՆԵՐ OBSERVATIONS 5

Հարիստուգի է Պնգարժուլի ք. 031
Գեղարքունիքի մարզում Կ. Ե. Ե. Կ.
«30» 12 2016 թ. 4/16
[Signature]



ՀԱՅԱՍՏԱՆԻ ՀԱՆՐԱՊԵՏՈՒԹՅԱՆ ԱՐԴԱՐԱԴԱՐԱՆ

ՀՈՂԱՍԱՍԻ ՀԱՏԱԿԱԳԻԾ

ՁԼ 1

Սեփականատեր

Սարգսյան Դրաստի Տադևոս

Հասցեատուն N1

2022թ.

Սեփականության Դրաստի Տադևոս

Սարգսյան Տադևոս

Հանձնաժողովի ղեկավար

Կ.Ս

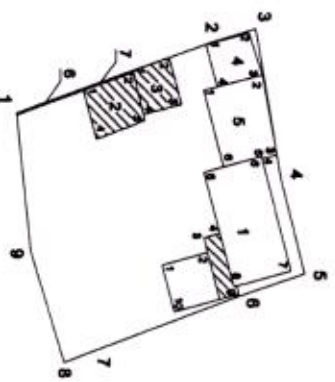
08.07.1982թ. N 5 սրժ. ոլորտում

Արարոն Խաչատրյան Արարոն

Հարձակված իրեն

ստան ստորագրված է

Handwritten signature and date: 2022.06.30



Սակերկար (րա) 0.12228

Շանկաթիվ 06-008-0170-0006

Մասշտաբ 1:1000

Նպատակային նշանակությունը Բնակավայրերի

Եզրային հատված (մետր)	Կողմերի երկարություն	Քառակուսի (մ²)
1	856 1401.8571	4446995.3294
2	856 1392.3133	4447022.8089
3	856 1390.5460	4447028.6730
4	856 1410.9344	4447032.2041
5	856 1424.0117	4447035.4338
6	856 1426.9488	4447026.6506
7	856 1434.3156	4447005.5659
8	856 1435.8576	4447002.0792
9	856 1420.5627	4446997.2984
1	856 1401.8571	4446995.3294

Պլանավորում ունեցող սանի Պլանավորման վերականգնումը

Ստորագրություն

Մասշտաբը 1:1000


Ստորագրություն

ՀԱԿԿ

Ստորագրություն

29.06.2022թ.

30.06.2022թ.





8
2-5-1968
Chapman & Co. S.A.S

Արդշինքանկ Վարդենիս մասնաձյուղ
Փոխանցում ուղարկելու դիմում N 241224052122075

Ուձից
1/ՅԱՍԵՅԱՆ ԱՐՄԵՆ 5/2803850265

Ոնդունման ամսաթիվ 24/12/24 10:57:07
Կատարման ամսաթիվ 24/12/24

24/12/24 10:57:10 F305

Փաստաթուղթ
Սոց. քարտի N 2803850265
ՀՎՀՀ

Դեբետ	Քրեդիտ
2477503196230000 /1000000100	1,300.00
Կրեդիտ	AMD
900155101513	1,000.00
62110750000228 /6211500183	300.00

Ստացող 1/Համայնքի արխիվից փաստ. պատճ.կրկնօ
1/րին տրամադրելու համար, Վարդենիս
AM90015

Ստացողի Վարդենիսի տեղական զանգ.բաժանմունք
բանկ

Պումարը բաժնուկ Մեկ հազար երեք հարյուր ՀՀ դրամ
Վճարման նպատակ ՀԱՍԵՒ ՏՐԱՄԱԴՐՄԱՆ ՏԵՂԱԿԱՆ ՏՈՒՌՔ

Բյուջե Բանկ այցելելով 1000.00 AMD. Սիջնորդական 300.00 AMD. CJSC

Պայմանագրի համարը

Կատարող

