

*Դր-ն Արթուրյան*  
*Աստիճանաբան Կարթո Գր*  
*համապատասխան ծրագրի.*  
*Արթուր*  
*26.11.2024թ*

ՀԱՅԱՍՏԱՆԻ ՀԱՆՐԱՊԵՏՈՒԹՅԱՆ  
ԳԵՂԱՐՔՈՒՆԻՔԻ ՄԱՐԶԻ ՎԱՐԴԵՆԻՍ  
ՀԱՄԱՅՆՔԻ ՂԵԿԱՎԱՐ ՊԱՐՈՆ  
ԱՀԱՐՈՆ ԱՂԱԲԵԿԻ ԽԱՉԱՏՐՅԱՆԻՆ

*Սարգսյան Գրայնի Էջ Լուսինյան*  
*Հրապարակում*

Հեռ. *093 337276*

**Դիմում**

Ինձ պատկանող Վարդենիս համայնքի *Սարգսյան* բնակավայրի  
*05-080-0024-003* ծածկագրով անշարժ գույքը ցանկանում եմ  
բաժանել 2 մասի:

Խնդրում եմ կատարել գույքի բաժանում համաձայն կից հատակագծերի:

Դիմող՝ *Էջ Լուսինյան*  
(ստորագրություն) (անուն ազգանուն) \_\_\_\_\_ 2024թ.

4777 հիմնական  
11 2024թ.  
«ԳԵՂԱՐՔՈՒՆԻՔԻ ՄԱՐԶԻ  
ՎԱՐԴԵՆԻՍ ՀԱՄԱՅՆՔԱՊԵՏԱՐԱՆԻ  
ԱՇԽԱՏԱԿՈՇ





**ՀԱՅԱՍՏԱՆԻ ՀԱՆՐԱՊԵՏՈՒԹՅԱՆ ԳԵՂԱՐՔՈՒՆԻՔԻ  
ՄԱՐԶԻ  
ՎԱՐԴԵՆԻՍԻ ՀԱՄԱՅՆՔԱՊԵՏԱՐԱՆ**

Հայաստանի Հանրապետության Գեղարքունիքի մարզի Վարդենիս համայնք  
ՀՀ, Գեղարքունիքի մարզ, Վարդենիս Հ. Անդրեասյան 4, Հեռ.  
(0269)22031, vardenis.gegharquniq@mta.gov.am

N 8851, 25 նոյեմբեր 2024 թ.

**Տ Ե Ղ Ե Կ Ա Ն Ք**

Տրվում է առ այն, որ է ՀՀ, ԳԵՂԱՐՔՈՒՆԻՔԻ ՄԱՐԶ, ՎԱՐԴԵՆԻՍ ՀԱՄԱՅՆՔ, գ. Սոթք 05-080-0024-0023 ծածկագրով անշարժ գույքի բաժանվող հողամասին շնորհել **1-ԻՆ ՓՈՂՈՑ 1-ԻՆ ՆՐՔԱՆՑՔ 14/1** հասցեն :

Տրվում է ներկայացնելու ըստ պահանջի:

**ՍՈՒՔ ԲՆԱԿԱՎԱՅՐԻ ՎԱՐՉԱԿԱՆ ՂԵԿԱՎԱՐ**

**Ս. ԽԱՉԱՏՐՅԱՆ**



*QR կոդի միջոցով կարող եք ստուգել տեղեկանքի վավերականությունը համայնքապետարանի կառավարման տեղեկատվական համակարգում*

Կար. ԱՌԱՋԱՏԱՐ ՄԱՆԱԳԵՏ /ՍՈՒՔ ԲՆԱԿԱՎԱՅՐԻ ՕՊԵՐԱՏՈՐ/  
Կարինե Հայրապետյան





**ՀԱՅԱՍՏԱՆԻ ՀԱՆՐԱՊԵՏՈՒԹՅՈՒՆ**  
**ՎԿԱՅԱԿԱՆ**  
**ԱՆՇԱՐԺ ԳՈՒՅՔԻ ՆԿԱՏԱՍԱՐ ԻՐԱԿՈՒՆՔՆԵՐԻ**  
**ՊԵՏԱԿԱՆ ԳՐԱՆՑՄԱՆ**

Սույն վկայականով հաստատվում է «6» Հուլիսի 2015 թվականին գույքի նկատմամբ իրավունքների պետական գրանցման միասնական մատյանում կատարված անշարժ գույքի նկատմամբ իրավունքի պետական գրանցումը հետևյալ տվյալներով.

**1. ԳՐԱՆՑՎԱԾ ԻՐԱԿՈՒՆՔԻ ՍՈՒԲՅԵԿՏ (ՆԵՐ)**

Հրաչիկ Համբարձումյան Չավենի

**2. ԱՆՇԱՐԺ ԳՈՒՅՔԻ ԳՏՆԿԵԼՈՒ ԿԱՅՐԸ ԵՎ ԱՆԿԱՆՈՒՄԸ**

Մարզ Գեղարքունիք, համայնք Սոթք 1-ին փողոց 1-ին նորբանցք 14

**3. ԳՐԱՆՑՄԱՆ ՀԱՍԱՐ ՀԻՄՔ ՀԱՆԴԻՍԱՑՎԱԾ ՓԱՍՏԱԹՂԹԵՐԸ**

Քաղվածք՝ Գեղարքունիքի մարզի Սոթք համայնքի հողային բարեփախումների եւ սեփականաշնորհման տեղական հանձնաժողովի 02.05.1992թ. թիվ 22 որոշումից, Համայնքի ղեկավարի 19.06.2015թ. թիվ 05/1-Ա որոշում

**4. ՀՈՂԱՍՏԱՍԻ ԲՆԱԿԱՎԱԳՐԵՐԸ**

Կադաստրային ծածկագիրը՝ 05-080-0024-0023

Մակերեսի չափը (հա)՝ 0.37256

Նպատակային նշանակությունը՝ բնակավայրերի

Գործառնական նշանակություն կամ հողատեսքը՝ Բնակելի կառուցապատման

Գրանցված իրավունքի տեսակը՝ ՍԵՓԱՆՈՒԹՅՈՒՆ

ՀՀ, ԳԵՂԱՐՔՈՒՆԻՔԻ ՍԱՐՁ, ՎԱՐԴԵՆԻՍ, ՍՈՒՔ

### Տ Ե Ղ Ե Կ Ա Ն Ք

#### ՏԵՂԱԿԱՆ ՀԱՐԿԻ ՊԱՐՏԱՎՈՐՈՒԹՅՈՒՆՆԵՐԻ ՎԵՐԱԲԵՐՅԱԼ

Տրվում է առ այն, որ

Հասցե

ԳԵՂԱՐՔՈՒՆԻՔ, ՎԱՐԴԵՆԻՍ, ՍՈՒՔ, 1-ին փողոց 1-ին նրբանցք 14

հասցեում գտնվող և սեփականության իրավունքով

Հարկ վճարողի անուն, ազգանուն և հայրանուն **Բաժնեմաս (կոտորակով)**

ՅՐԱԶԻԿ ԶԱԿԵՆԻ ՀԱՄԱՐՁՈՒՄՅԱԼ 1

Անձը հաստատող փաստաթղթի սերիա և համար

ՀԾԳ կամ ՀԾԳ չստանալու մասին տեղեկանքի համար

3008610323

պատկանող

Գրանցման ամսաթիվը **Օտարման(վերագրանցման) ամսաթիվը** **Հողամասի կադաստրային ծածկագիրը** **Հողամասի չափսը(հա)**

03-07-2015

05-080-0024-0023

0.37256

Հողամասի նպատակային նշանակությունը **Շինության կադաստրային ծածկագիրը** **Շինության նպատակային նշանակությունը**

Քնակելի կառուցապատման հող

05-080-0024-0023-001

Անհատական քնակելի տուն

անշարժ գույքի հարկի գծով հարկային պարտավորությունները 31-12-2024 թվականի դրությամբ կազմում են

Տարի	Հաշվարկված հարկ	Գերավճար	Ապառք	Տույժ	Ենթակա է վճարման
2021	254	0	0	0	0
2022	305	0	0	0	0
2023	356	0	0	0	0
2024	485	0	0	0	0
Ընդամենը	-	0	0	0	0

Ուշադրություն, տեղական հարկի պարտավորությունների վճարման ժամանակ, անհրաժեշտ է վճարման նպատակ դաշտում նշել սույն տեղեկանքի վրա նշված վճարման ծածկագիրը:

Վճարման ծածկագիրը **SE4EB33A14**

Վճարման հաշվի համարը **900155003602**

Տեղեկանքը տրամադրվել է 25.11.2024 թվականին:

Գեղարքունիքի մարզի Վարդենիս համայնքի Սոթք բնակավայրի առաջատար մասնագետ

Պատասխանատու անձ



ՍՈՒՔ ՀԱՅՐԱՊԵՏՅԱԼ

**Ձև 1**

Հաստատում են  
Համայնքի ղեկավար  
Կ.Տ

ամուն ազգանուն հայրանուն

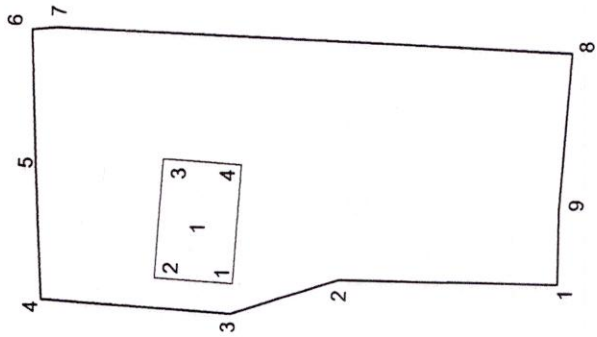
**ՀՈՂԱՄԱՍԻ ՀԱՏԱԿԱԳԻԾ**

Մարզ Չեղարքունիք Համայնք Վարդենիս, գյուղ Սոթք 1-ին փողոց 1-ին նրբանցք 14

Մարզ համայնք հասցե  
**Վեպական**  
Հողատիրացան Խնձր

**Սեփականատեր**

Հրաչիկ Համբարձումյան Չալվենի



Մակերես (հա)	0.23507
Ծածկագիրը	05-080-0024-0023
Նպատակային նշանակությունը	Բնակավայրերի
Գործարարական նշանակությունը	Բնակելի կառուցատարածան
<i>Լուսադրույի նշաններ:</i>	

Երջարձային (բնկան) կետեր	ՀՈՂԱՄԱՍԻ		Գծային չափերը (մ)
	Y	X	
1	8572822,9804	4451883,4466	29,17
2	8572822,8732	4451912,6179	15,11
3	8572818,1005	4451926,9573	25,16
4	8572819,4522	4451952,0809	18,01
5	8572837,4281	4451953,1557	17,60
6	8572855,0051	4451953,9954	3,40
7	8572855,3553	4451950,6157	68,53
8	8572853,3975	4451882,1145	20,23
9	8572833,2104	4451883,3995	10,23
1	8572822,9804	4451883,4466	

Մասշտաբ 1:1000

Որակավորում ունեցող անձ  
Որակավորման վկայականի համարը  
Ստորագրություն

Որակաբանական անձի անվանումը  
ՀՎՀՀ  
Ստորագրություն  
Հաստատման ամսաթիվ  
Հաստատման ամսաթիվ

Վանանք - Երզնկա  
ԿԱՂՅԱՆՍԵՆ 385  
Կահան Միտոյան  
74379887



# ՀՈՂԱՍԱՍԻ ՀԱՏԱԿԱԳԻԾ

Մարզ Վերաբերունուիք Հանայնք Վարդենիս, գյուղ Սոթք 1-ին փողոց 1-ին սրբանք 14

Մարզ համայնք հասցե  
**Վկայական**  
Հորհատկացման րինքը

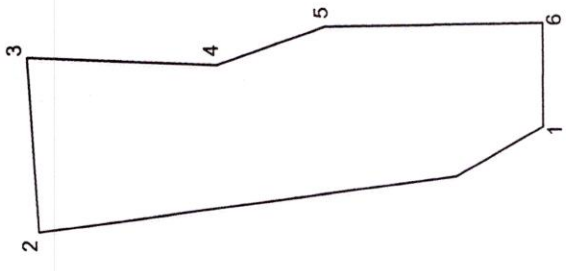
Հատարում են \_\_\_\_\_, 2024թ.

Համայնքի ղեկավար  
Կ.Տ

ամուն ազգանուն հայրանուն

Մեխականատնի


Հրաչիկ Համբարձումյան Ջավենի



Սակերեալ (րա)	0.13749
Ծածկագիրը	05-080-0024-0023
Նախապահին նշանակությունը	Բնակավայրերի
Գործառական նշանակությունը	Բնակելի կառուցապատման
Լուստուծու նշաններ	

ՀՈՂԱՍԱՍԻ		
Երջարմային (բեկման) կետեր	Կոորդինատներ	Գծային չափերը (մ)
	Y	X
1	8572809,2248	4451883,5099
2	8572802,9009	4451895,0136
3	8572796,2999	4451950,6965
4	8572819,4522	4451952,0809
5	8572818,1005	4451926,9573
6	8572822,8732	4451912,6179
7	8572822,9804	4451883,4466
1	8572809,2248	4451883,5099

Մասշտաբ 1:1000	
Որակավորում ունեցող անձ	Վարդան Միտիցյան, Կ.Տ
Որակավորման վկայականի հասարը	ՎՎՅՆՈՎԼԱԿ 9857/2024
Ստորագրություն	
Իրավարանական անձի անվանումը	Սոթք համայնք
ՀՎՀՀ	17 267 988
Ստորագրություն	
ամիս անասիրի	հարկավորված կազմման
չափագրության	21.11.2024թ.
հարկավորված կազմման	22.11.2024թ.





Shaw, Joseph & Co. 2 Jan 2 W. W. Wood St. Newark N. J.



Manuscript 2 Paul White U. for use of ...



**5. ՇԻՆՈՒԹՅՈՒՆՆԵՐԻ ԲՆՈՒԹԱԳՐԵՐԸ**

- 1) Նպատակային նշանակությունը՝ Բնակելի
- 2) Բնութագրերը ըստ առանձին շինությունների՝

Հ/հ	Կադաստրային ծածկագիրը	Տեսակը	Մակերեսի չափը	Գրանցված իրավունքի տեսակը
1	05-080-0024-0023-001	Բնակելի տուն	121.87 ք.մ.	ՍԵՓԱԿԱՆՈՒԹՅՈՒՆ

**Լրացուցիչ նշումներ և տեղեկություններ**

Գրանցումը իրականացնող պաշտոնատար անձի անունը, ազգանունը՝ Վալերիկ Սարգսյան  
զբաղեցրած պաշտոնը՝ Գեղարքունիքի մարզային ստորաբաժանման անշառժ գույքի ռեգիստր

