

Կրճ. Արմենյան
Սահմանափակ ընկերություն
Կրճ. Արմենյան
17.09.2024թ

ՀԱՅԱՍՏԱՆԻ ՀԱՆՐԱՊԵՏՈՒԹՅԱՆ
ԳԵՂԱՐՔՈՒՆԻՔԻ ՄԱՐԶԻ ՎԱՐԴԵՆԻՍ
ՀԱՄԱՅՆՔԻ ՂԵԿԱՎԱՐ ՊԱՐՈՆ
ԱՀԱՐՈՆ ԱՂԱԲԵԿԻ ԽԱՉԱՏՐՅԱՆԻՆ

Զույն հասցեյի վրա
Մանուկյանի թանկ Գրք
Հասցեյի վրա
Առևտրային կենտրոն

Հեռ. 094 11 29 55

Դիմում

Հարգելի պարոն Խաչատրյան

Վարդենիս համայնքի վրա բնակավայրում 1992 թ. ստացել եմ 2 բաժին հողամաս սակայն չեմ ստացել պետական գրանցում:

Խնդրում եմ տալ հիմքերի վերականգնման որոշում պետական գրանցում ստանալու համար:

Դիմող՝ Հասմի (ստորագրություն)
Գրք Առևտրային կենտրոն (անուն ազգանուն) 10 09 2024թ.



**ՀԱՅԱՍՏԱՆԻ ՀԱՆՐԱՊԵՏՈՒԹՅԱՆ ԳԵՂԱՐՔՈՒՆԻՔԻ
ՄԱՐԶ
ՎԱՐԴԵՆԻՍԻ ՀԱՄԱՅՆՔԱՊԵՏԱՐԱՆ**

Հասցե՝ ՀՀ, Գեղարքունիքի մարզ, Վարդենիս Հ.
Անդրեասյան 4
Հեռ.՝ (0269)22031, էլ. փոստ՝
vardenis.gegharqunig@mta.gov.am

N 2946
09 սեպտեմբեր 2024թ.

**ՀՀ ԿԱԴԱՍՏՐԻ ԿՈՄԻՏԵ
ԱՆՇԱՐԺ ԳՈՒՅՔԻ ԵՐԵՎԱՆԻ
ՍՏՈՐԱԲԱԺԱՆՄԱՆ ՂԵԿԱՎԱՐԻՆ**

Վարդենիս համայնքի Ակունք բնակավայրի կողմից տրված քաղվածքի համաձայն հողային բարեփոխումների և սեփականաշնորհման տեղական հանձնաժողովի 09.07.1992թ., N 5 արձ. որոշմամբ՝ 05-008-0043-0017 ծածկագրով անշարժ գույքը սեփականաշնորհվել է քաղաքացիներ՝ Գնել Վլադիմիրի Առաքելյանի /ծնվ՝30.08.1961թ./, Ալետա Աշոտի Թադևոսյանի /ծնվ՝01.07.1958թ./, Արսեն Գնելի Առաքելյանի /ծնվ՝03.09.1985թ./, Գոհար Գնելի Առաքելյանի /ծնվ՝16.02.1987թ./, Վարդան Գնելի Առաքելյանի/ծնվ՝18.07.1990թ./անվամբ:

ՀԱՄԱՅՆՔԻ ՂԵԿԱՎԱՐ



Ա. ԽԱԶԱՏՐՅԱՆ

Կադ. ԱՇԽԱՏԱԿԱԶՄԻ ՔԱՐՏՈՒՂԱՐ՝ Կ. Ջարդան

<<03>> սեպտեմբեր 2024թ.

Ք. Վարդենիս

ՀՀ Գեղարքունիքի մարզի *Ակունք* համայնք
Հողային բարեփոխումներ և սեփականաշնորհման տեղական հանձնաժողովի
09.07.1992թ. N 5 արձ. որոշմամբ
Քաղ. Գնել Վլադիմիրի Առաքելյան /ծնվ՝.30.08.1961թ./

Նշել սեփականաշնորհմանը մասնակցած ընտանիքի կազմը, անուն, ազգանունը և ծննդյան թիվը
1. Ալետա Աշոտի Թադևոսյան /ծնվ՝.01.07.1958թ./
2. Արսեն Գնելի Առաքելյան /ծնվ՝.03.09.1985թ./
3. Գոհար Գնելի Առաքելյան /ծնվ՝.16.02.1987թ./
4. Վարդան Գնելի Առաքելյան /ծնվ՝.18.07.1990թ./

Սեփականաշնորհվել է 2 բաժին 1,44 հա հողամաս,
որից տնամերձ 0,10 և 0,10 հա, վարելահող 1,24 հա

նշել հողամասը և չափը

Տրվում է ներկայացնելու Հայաստանի Հանրապետության կառավարությանն աղընթեր անշարժ գույքի կադաստրի պետական կոմիտեի Վարդենիսի տարածքային ստորաբաժանմանը:

<<03 >> սեպտեմբեր 2024թ.

Ք. Վարդենիս

ԳԵՂԱՐՔՈՒՆԻՔԻ մարզի *Ակունք* համայնք ՏՆՏ.հ. 5 ԳԲԲՑ, գրանցման N 401

Գրանցման է 09.07.1992թ. N 5 արձ. որոշմամբ որոշմամբ որոշմամբ հիմք հանդիսացող փաստաթղթի անվանումը, ամսաթիվը, ամիսը, տարեթիվը, համարը

Քաղ.

Գնել Վլադիմիրի Առաքելյան /ծնվ՝.30.08.1961թ./

Գրանցված է 0,10 հա հողամաս, որի վրա առկա է բնակելի տուն, օժանդակ շինություններով՝ կառուցված 19 թ.

Ընտանիքի կազմը

1. Ալետա Աշոտի Թադևոսյան /ծնվ՝.01.07.1958թ./
2. Արսեն Գնելի Առաքելյան /ծնվ՝.03.09.1985թ./
3. Գոհար Գնելի Առաքելյան /ծնվ՝.16.02.1987թ./
4. Վարդան Գնելի Առաքելյան /ծնվ՝.18.07.1990թ./

Տրվում է ներկայացնելու Հայաստանի Հանրապետության կառավարությանն աղընթեր անշարժ գույքի կադաստրի պետական կոմիտեի Վարդենիսի տարածքային ստորաբաժանմանը:


Կ.Տ

ՀԱՄԱՅՆՔԻ ՂԵԳԱԿԱՆ

Ա. ԽԱՉԱՏՐՅԱՆ

ԱՇԽԱՏԱԿԱԶՄԻ ՔԱՐՏՈՒՂԱՐ

Կ. ՉԱՐՈՅԱՆ



Handwritten signatures of the officials.



ՀԱՅԱՍՏԱՆԻ ՀԱՆՐԱՊԵՏՈՒԹՅԱՆ ԳԵՂԱՐՔՈՒՆԻՔԻ ՄԱՐԶԻ
ՎԱՐԴԵՆԻՍԻ ՀԱՄԱՅՆՔԱՊԵՏԱՐԱՆ

Հայաստանի Հանրապետության Գեղարքունիքի մարզի Վարդենիս համայնք
ՀՀ, Գեղարքունիքի մարզ, Վարդենիս Հ. Անդրեասյան 4, Հեռ. (0269)22031, vardenis.gegharquniq@mta.gov.am

N 6340, 30 օգոստոս 2024 թ.

ՏԵՂԵԿԱՆՔ

Տրվում է այն մասին, որ ՀՀ Գեղարքունիքի մարզի Վարդենիս համայնքի Ակունք բնակավայրի 05-008-0043-0017 ծածկագրով հողամասը գտնվում է ՀՀ Գեղարքունիքի մարզի Վարդենիս համայնքի Ակունք բնակավայրի 9 փողոց, 95 հասցեում:

ԱԿՈՒՆՔ ԲՆԱԿԱՎԱՅՐԻ ՎԱՐՉԱԿԱՆ ՂԵԿԱՎԱՐ

Ն. ԽԱՉԱՏՐՅԱՆ



QR կոդի միջոցով կարող եք ստուգել տեղեկանքի վավերականությունը համայնքապետարանի կառավարման տեղեկատվական համակարգում



Կար. ԱՌԱՋԱՏԱՐ ՄԱՆՆԱԳԵՏ /ԱԿՈՒՆՔ ԲՆԱԿԱՎԱՅՐԻ ՕՊԵՐԱՏՈՐ/
Էդգար Գասպարյան

ՀՈՂԱՍՏԱԻ ՀԱՏԱԿԱԳԻԾ

Սահիվանատեր
զմել Արաքելյան

Մարզ գեղարդրուից համայնք Կարդենիս, գյուղ Ակուրց

Սարգ համայնք հասցե

Հողի սահմանագրամ լիճից

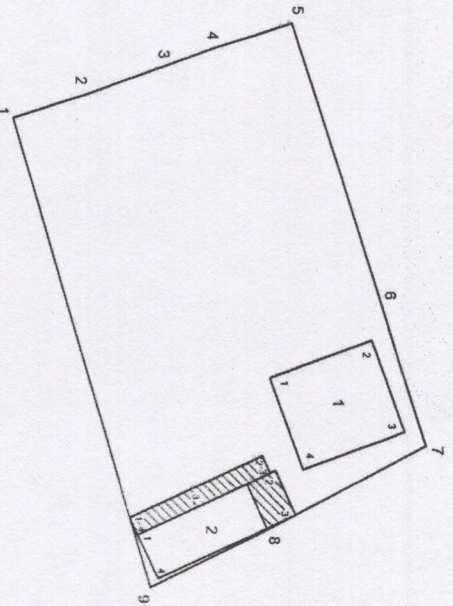

2023թ.

4,5

Կանխագրամի
կանխադրում էլ

(Signature)

Արարիկ Բալասանյան, Արարիկի
անունը սպասարձում իրավունք




ՀՈՂԱՍՏԱԻ

Մասշտաբ 1:1000

Սահիբնեղ (Իս)	0,24521	
Շաժկազիդ	05-008-0043-0017	
Նպատակաբեր նշանակությունը	Բնակավայրերի	
Գործառնական նշանակությունը	Բնակելի կառուցապատման	
<i>Նախագրան նշանակ.</i>		
	Y	X
	Հրատարակման (բնկան) կետեր	Կողորդիմատներ
1	8561772,5418	4448838,2644
2	8561769,3393	4448848,2593
3	8561765,4918	4448859,1764
4	8561763,2323	4448865,4393
5	8561760,1393	4448875,4284
6	8561796,6698	4448887,0016
7	8561815,9354	4448893,0830
8	8561826,7424	4448872,0821
9	8561834,2845	4448856,4067
1	8561772,5418	4448838,2645
	Գծանկն չափերը (մ)	
	10,50	11,58
	6,66	10,46
	38,32	20,20
	23,62	17,40
	64,35	
Ռոպակիդում ունեցող անձ		
Ռոպակիդում վկայվածի համարը		
Ստորագրություն		
Իրավաբանական անձի անվանումը		
<<1<<		
Ստորագրություն		
ամիս	չափազորություն	04.12.2023թ.
ամսամիկ	Ռատարակագրի կազմման	06.12.2023թ.

Կանխում Սիրոնյան
ԿԿՆԱԳՐԱԿԻՆ N 385

ԱՅԳ Կանխում Սիրոնյան
70979881



1. Բնակելի տուն




Երջարտմանը (գնեման) կետեր	Կողողիմաստներ	Գծային չափերը (մ)
Y	X	
1	8561806,7727	4448872,4576
2	8561801,9514	4448885,9203
3	8561814,0960	4448890,2696
4	8561818,9174	4448876,8069
1	8561806,7727	4448872,4576

2. Անասնաշենք, Ակտորնակ

Երջարտմանը (գնեման) կետեր	Կողողիմաստներ	Գծային չափերը (մ)
Y	X	
1	8561827,3182	4448854,7680
2	8561818,9927	4448873,1725
3	8561824,8239	4448875,8103
4	8561833,1493	4448857,4058
1	8561827,3182	4448854,7680

3. Ծածկ

Երջարտմանը (գնեման) կետեր	Կողողիմաստներ	Գծային չափերը (մ)
Y	X	
1	8561825,0404	4448853,7376
2	8561817,0447	4448871,4133
3	8561819,3224	4448872,4436
4	8561827,3182	4448854,7680
1	8561825,0404	4448853,7376

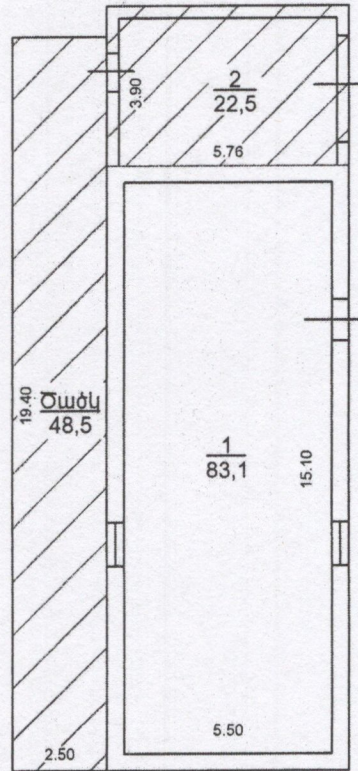
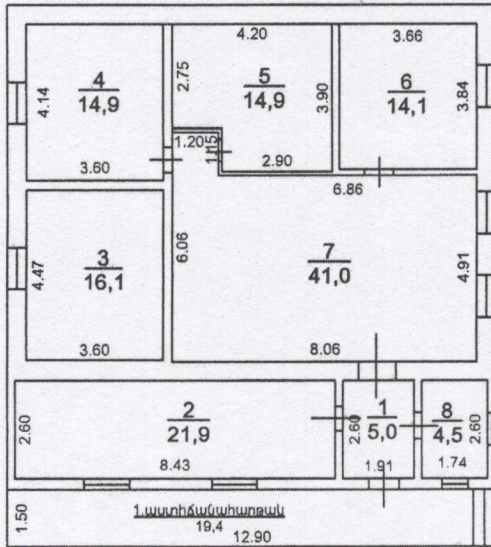
Ռոբակակիրուն ունեցող անձ		Վահան Մինոյան
Ռոբակակիրան՝ վկայագրվածի համարը		ՎԿԼՅՈՎԿԸՆ N 385
Ստորագրություն		
Իրավաբանական անձի անվանումը		ԱՆՉ Վահան Մինոյան
<<ԿԿ		74379881
Ստորագրություն		
Գծային անմատչելի	չափագրության	04.12.2023թ.
	հատուկազմի կազմում	06.12.2023թ.
		Կ.Տ

Մարզ Գեղարքունիքի համայնք Վարդենիս, գյուղ Ակունք

մարզ համայնք հասցե

սեփականատեր

Գնել Առաքելյան



Լրացուցիչ նշումներ

Մասշտաբ 1:200

Որակավորում ունեցող անձ	Վահան Սիմոնյան
Որակավորման վկայականի համարը	ՎՎԱՅԱՎԱՄ-Ռ-385
Ստորագրություն	
Իրավաբանական անձի անվանումը	Ս/Չ Վահան Սիմոնյան
ՀՎՀՀ	74379881
Ստորագրություն	
ամիս ամսաթիվ	չափազրության 04.12.2023թ.
	հատակագծի կազմման 06.12.2023թ.





ՀԱՅԱՍՏԱՆԻ ՀԱՆՐԱՊԵՏՈՒԹՅԱՆ ԳԵՂԱՐՔՈՒՆԻՔԻ ՄԱՐԶԻ ՎԱՐԴԵՆԻՍԻ ՀԱՄԱՅՆՔԱԴԵՏԱՐԱՆ

Հայաստանի Հանրապետության Գեղարքունիքի մարզի Վարդենիս համայնք
ՀՀ, Գեղարքունիքի մարզ, Վարդենիս Հ. Անդրեասյան 4, Հեռ. (0269)22031, vardenis.gegharquniq@mta.gov.am


N 6344, 30 օգոստոս 2024 թ.

ՏԵՂԵԿԱՆՔ

Տրվում է այն մասին, որ ՀՀ Գեղարքունիքի մարզի Վարդենիս համայնքի Ակունք բնակավայրի բնակիչ՝ **ԳՆԵԼ ՎԱՐԴԵՆԻՍԻ ԲԱՆԱԿԵԼՅԱՆԸ** Ակունք համայնքում իր ստացած տնամերձի հողամասի և այլ անշարժ գույքերի հետ կապված հարկային պարտավորությունը 0 է :

ԱԿՈՒՆՔ ԲՆԱԿԱՎԱՅՐԻ ՎԱՐՉԱԿԱՆ ՂԵԿԱՎԱՐ

Ն. ԽԱՉԱՏՐՅԱՆ



QR կոդի միջոցով կարող եք ստուգել տեղեկանքի վավերականությունը
և անանը ճշապեղարանի կառավարման տեղեկատվական համակարգում



Կադ. ԱՌԱՋԱՏԱՐ ՄԱՍՆԱԳԵՏ /ԱԿՈՒՆՔ ԲՆԱԿԱՎԱՅՐԻ ՕՊԵՐԱՏՈՐ/
Էդգար Գասպարյան