

*Կր-Ա Վեբքայք*  
*Մասնավոր և ընդհանուր*  
*Վեբքայք*  
*05.08.2024թ.*

ՀԱՅԱՍՏԱՆԻ ՀԱՆՐԱՊԵՏՈՒԹՅԱՆ  
ԳԵՂԱՐՔՈՒՆԻՔԻ ՄԱՐԶԻ ՎԱՐԴԵՆԻՍ  
ՀԱՄԱՅՆՔԻ ՂԵԿԱՎԱՐ ՊԱՐՈՆ  
ԱՀԱՐՈՆ ԱՂԱԲԵԿԻ ԽԱՉԱՏՐՅԱՆԻՆ

*Վոլոժ Բնակավայրի*  
*Բնակիչ Ազնուր Առաքելյան*  
*0*

Հեռ. 093 643272

**Դիմում**

Ինձ պատկանող Վարդենիս համայնքի Վոլոժ բնակավայրի  
05-080-0081-0001 ծածկագրով անշարժ գույքը ցանկանում եմ  
բաժանել 7 մասի:

Խնդրում եմ կատարել գույքի բաժանում համաձայն կից հատակագծերի:

Դիմող՝ *[Signature]*  
(ստորագրություն)

*Ազնուր Առաքելյան*  
(անուն ազգանուն) 02 08 2024թ.



ՀԱՅԱՍՏԱՆԻ ՀԱՆՐԱՊԵՏՈՒԹՅՈՒՆ

ՎԿԱՅԱԿԱՆ

ԱՆՇԱՐԺ ԳՈՒՅՔԻ ՆԿԱՏՄԱՄԲ ԻՐԱՎՈՒՆՔՆԵՐԻ  
ՊԵՏԱԿԱՆ ԳՐԱՆՑՄԱՆ



Կադաստրի  
կոմիտե

Սույն վկայականով հաստատվում է 3 հուլիսի 2013 թվականին գույքի նկատմամբ իրավունքների պետական գրանցման միասնական մատյանում կատարված անշարժ գույքի նկատմամբ իրավունքի պետական գրանցումը հետևյալ տվյալներով.

**1. ԳՐԱՆՑՎԱԾ ԻՐԱՎՈՒՆՔԻ ՍՈՒԲՅԵԿՏ(ՆԵՐ)**

ԱՇՈՏ ԱՌԱՔԵԼՅԱՆ ԳԱՐՈՅԻ

**2. ԱՆՇԱՐԺ ԳՈՒՅՔԻ ԳՏՆՎԵԼՈՒ ՎԱՅՐԸ ԵՎ ԱՆՎԱՆՈՒՄԸ**

Մարզ Գեղարքունիք, համայնք Վարդենիս գյուղ Սոթք 6-րդ փողոց 3 բնակելի տուն

**3. ԳՐԱՆՑՄԱՆ ՀԱՄԱՐ ՀԻՄՔ ՀԱՆԴԻՍԱՑԱԾ ՓԱՍՏԱԹՂԹԵՐԸ**

Առուվաճառքի պայմանագիր 28.06.2013թ., Համայնքի ղեկավարի որոշում 26.07.2024թ. թիվ 0629-Ա

**4. ՀՈՂԱՄԱՍԻ ԲՆՈՒԹԱԳՐԵՐԸ**

Կադաստրային ծածկագիրը՝ 05-080-0081-0001

Մակերեսի չափը (հա)՝ 0.78347

Նպատակային նշանակությունը՝ բնակավայրերի

Գործառնական նշանակությունը կամ հողատեսքը՝ Բնակելի կառուցապատման

Գրանցված իրավունքի տեսակը՝ ՍԵՓԱԿԱՆՈՒԹՅՈՒՆ

112

ՎԿԱՅԱԿԱՆ N 30072024-05-0047, գաղտնաբառ՝ XGRW8VDVUAYS

Փաստաթղթի իսկությունը և վավերականությունը կարող է ստուգվել Կադաստրի կոմիտեի  
[www.e-cadastre.am](http://www.e-cadastre.am) կայքէջի միջոցով

## 5. ՇԻՆՈՒԹՅՈՒՆՆԵՐԻ ԲՆՈՒԹԱԳՐԵՐԸ

- 1) Նպատակային նշանակությունը՝ բնակելի
- 2) Բնութագրերը ըստ առանձին շինությունների՝

Հ/Հ	Կադաստրային ծածկագիր	Տեսակ	Մակերես	Գրանցված իրավունքի տեսակ
1	05-080-0081-0001-001	Բնակելի տուն	77.04 քմ	ՍԵՓԱԿԱՆՈՒԹՅՈՒՆ

### Լրացուցիչ նշումներ և տեղեկություններ

Առկա է 73.17քմ մակերեսով ինքնակամ կառույց: Պետական գրանցման ամսաթիվը՝ 03.07.2013թ. վկայական թիվ 03072013-05-0004: Կատարվել է հասցեի գրանցում:

Գրանցումը իրականացնող պաշտոնատար անձի անունը, ազգանունը՝ ԱՆՆԱ ԳՐԻԳՈՐՅԱՆ

Զբաղեցրած պաշտոնը՝ Անշարժ գույքի գրանցման միասնական ստորաբաժանման անշարժ գույքի ավագ ռեգիստր

ՎԿԱՅԱԿԱՆ N 30072024-05-0047, գաղտնաբառ՝ XGRW8YDVUAYS


Փաստաթղթի իսկությունը և վավերականությունը կարող է ստուգվել Կադաստրի կոմիտեի [www.e-cadastre.am](http://www.e-cadastre.am) կայքէջի միջոցով



4

ԱՅՈՒՆԻՑ ԾՍԼՄԵՆՈՒ  
ՊԵՏՈՒՔՅՈՒՆՆԵՐՈՒՄ  
ՊԱՌԿԱՆԵ ԵՒ ՄԻԿՉԵՆ

THIS PASSPORT IS VALID FOR FOREIGN  
COUNTRIES UNTIL:




ՆՇՈՒՄ ՆՆՔ OBSERVATIONS

5

Փաստացի ժամանակ *Հայաստանի ԾՍՄ*  
*4 Մայիս 6 խոյ. և 19*  
*14 09 2016* *[Signature]*

Հարգման/ի *Հայաստանի ԾՍՄ*  
*Մայիս 3 խոյ. և 17*  
*23 2016* *[Signature]*



# Տ Ե Ղ Ե Կ Ա Ն Բ

## ՏԵՂԱԿԱՆ ՀԱՐԿԻ ՊԱՐՏԱՎՈՐՈՒԹՅՈՒՆՆԵՐԻ ՎԵՐԱԲԵՐՅԱԼ

Ուշադրություն, սույն տեղեկանքը նախատեսված է միայն անշարժ գույքի օտարումն իրականացնելու համար:

Տրվում է առ այն, որ

Հասցե

ԳԵՂԱՐՔՈՒՆԻՔ, ՎԱՐԴԵՆԻՍ, ՍՈՌՔ, 6-րդ փողոց 3

հասցեում գտնվող և սեփականության իրավունքով

Հարկ վճարողի անուն, ազգանուն եւ հայրանուն	Բաժնեմաս (կոտորակով)	Անձը հաստատող փաստաթղթի սերիա եւ համար	ՀԾՀ կամ ՀԾՀ չստանալու մասին տեղեկանքի համար
ԱՇՈՏ ԳԱՐՈՅԻ ԱՌԱՔԵԼՅԱՆ	1		2501740289

պատկանող

Գրանցման ամսաթիվը	Օտարման(վերագրանցման) ամսաթիվը	Հողամասի կադաստրային ծածկագիրը	Հողամասի չափսը(հա)
03-07-2013	-	05-080-0081-0001	0.78347
Հողամասի նպատակային նշանակությունը	Շինության կադաստրային ծածկագիրը	Շինության նպատակային նշանակությունը	
Բնակելի կառուցապատման հող	05-080-0081-0001-001	Անհատական բնակելի տուն	

անշարժ գույքի հարկի գծով հարկային պարտավորությունները 31-08-2024 թվականի դրությամբ կազմում են

Տարի	Հաշվարկված հարկ	Գերավճար	Ապառք	Տույժ	Ենթակա է վճարման
2021	252	0	0	0	0
2022	303	0	0	0	0
2023	353	0	0	0	0
2024	328	34	0	0	0
Ընդամենը	-	34	0	0	0

Ուշադրություն, տեղական հարկի պարտավորությունների վճարման ժամանակ, անհրաժեշտ է վճարման նպատակ դաշտում նշել սույն տեղեկանքի վրա նշված վճարման ծածկագիրը:

Վճարման ծածկագիրը	SE7E638AE3
Վճարման հաշվի համարը	900155003602

Տեղեկանքը տրամադրվել է 02-08-2024 թվականին և ուժի մեջ է մինչև 31-08-2024 ներառյալ:

Գեղարքունիք մարզի Վարդենիս համայնքի առաջատար մասնագետ

ԼՈՒՍԻՆԵ ԳՐԻԳՈՐՅԱՆ

Պատասխանատու անձ

# ՔՐԻՍՏՈՍԻ ԲԱԺԱՆԱԽՆ /ՄԻԿՎՈՐԻՄԱՆ/ ՄԻԵՆԱԿ

Սարգս Գերարդյունովի Է Կանայնք Վարդերիս, գյուղ Սիլքե 6-րդ փողոց 3

Սարգս, Խաչատրյան, Խաչատրյան

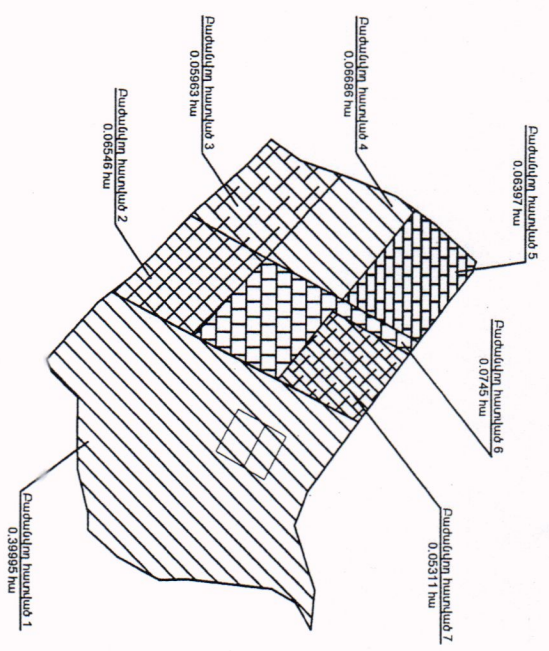
ՁԼԵ 2

Սեփականատեր

ԱՇՈՏ ԱՆՂԱԲԵՆՅԱՆ ՉԱՂՂՅՈՒ


Սակերես հա	0.78348
Ծածկագիր	05-080-0081-0001
Նպատակային նշանակություն	Բնակավայրերի
Գործարանական նշանակություն	Բնակելի վարդացապատան

Լրացուցիչ նշումներ.



Ռոպակություն ունեցող անձ	Սասնուր 1:2000
Ռոպակություն վկայականի համարը	
Ստորագրություն	
Իրավաբանական անձի անվանումը	
<<<<	

Ստորագրություն		
ամիս	չամիսացություն	25.07.2024թ
ամսաթիվ	հատուկագրի կազմման	25.07.2024թ



Սեփականատեր

ԱՇՏՆ ԱՊԱՆԵՆՅԱՆ ՉԱՐՊՅԻՐ

ՀՈՂԱՍՍԻ ՀԱՏԱԿԱԳԻԾ

Սայր Չեղարցունուիք Հանայնք Վարդենիս, ցուղ Սղթք Ե-ու փողոց 3

Սայր հանայնք հասցե

վկայական

Հողատարածքում հինքը

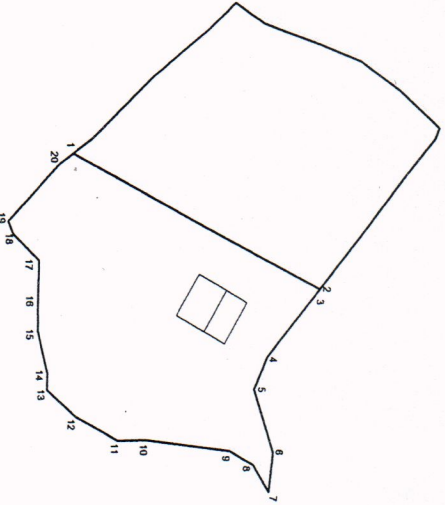
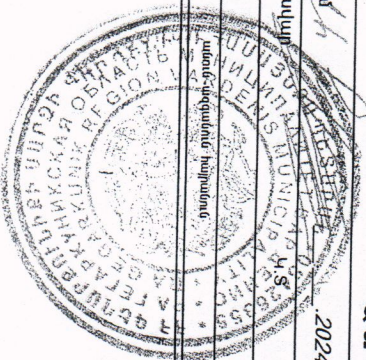
Ձև 1

Հաստատում են

Հանայնքի ղեկավար

2024թ.

Ման-նպաստում հողատեր



ՀՈՂԱՍՍԻ

Երթուղային (բնական) փոստ

Կողովանամուրներ

Գծային չափերը (մ)

Սակերեղ (հա)	0.39995
Ծածկագիրը	05-080-0081-0001
Նպատակային նշանակությունը	Բնակավայրերի
Փորձառական նշանակությունը	Բնակելի կառուցատարածան

Կողովանամուրներ	Y	X	Գծային չափերը (մ)
1	8575433.8461	4451938.4932	74.41
2	8575467.8558	4452004.6751	2.03
3	8575469.4798	4452003.4561	20.59
4	8575485.9015	4451991.0427	9.23
5	8575494.5130	4451987.7207	17.59
6	8575511.2693	4451993.0651	10.27
7	8575521.4916	4451992.0680	8.11
8	8575514.5693	4451987.8356	7.13
9	8575511.0409	4451981.6360	22.88
10	8575508.5207	4451958.8974	17.26
11	8575508.7956	4451951.6446	12.83
12	8575502.6875	4451940.3624	10.37
13	8575495.8599	4451932.4561	4.72
14	8575491.1432	4451932.4551	11.20
15	8575480.2814	4451929.8030	8.63
16	8575471.6355	4451929.8030	10.02
17	8575461.6162	4451929.8030	9.71
18	8575454.9498	4451922.7468	3.64
19	8575451.8165	4451921.2940	20.29
20	8575436.6207	4451934.9660	4.49
1	8575433.8461	4451938.4932	

Մասշտաբ 1:2000

Որակավորում ունեցող անձ

Վահան Մինոյան

Որակավորման վկայականի համարը

ՎԿԱՅՆԿԱՆ N 385

Նստուղություն

Իրավաբանական անձի անվանումը

ՀԿՀ

Ստորագրություն

Մասնագրություն

Համապատասխանում 25.07.2024թ.

ամիս 25.07.2024թ.

ամսաթիվ հարամակցի կազմման







## ՀԱՅԱՍՏԱՆԻ ՀԱՆՐԱՊԵՏՈՒԹՅԱՆ ԳԵՂԱՐՔՈՒՆԻՔԻ ՄԱՐԶԻ ՎԱՐԴԵՆԻՍԻ ՀԱՄԱՅՆՔԱԴԵՏԱՐԱՆ

Հայաստանի Հանրապետության Գեղարքունիքի մարզի Վարդենիսի համայնք  
ՀՀ, Գեղարքունիքի մարզ, Վարդենիս Յ. Անդրեասյան 4, Հեռ. (0269)22031, vardenis.gegharquniq@mta.gov.am

N 5591, 02 օգոստոս 2024 թ.

### Տեղեկանք

Տրվում է առ այն, որ ՀՀ, Գեղարքունիքի մարզ, Վարդենիսի համայնք, գ. Սոթք, 05-080-0081-0001 ծածկագրով անշարժ գույքի բաժանվող 0,06546 հա մակերեսով մասին շնորհել գ. Սոթք 6-րդ փողոց 3/1 հացեն, 0,05963 հա մակերեսով մասին շնորհել գ. Սոթք 6-րդ փողոց 3/2 հացեն, 0,06686 հա մակերեսով մասին շնորհել գ. Սոթք 6-րդ փողոց 3/3 հացեն, 0,06397 հա մակերեսով մասին շնորհել գ. Սոթք 6-րդ փողոց 3/4 հացեն, 0,0745 հա մակերեսով մասին շնորհել գ. Սոթք 6-րդ փողոց 3/5 հացեն, 0,05311 հա մակերեսով մասին շնորհել գ. Սոթք 6-րդ փողոց 3/6 հացեն:

Տրվում է ներկայացնել ըստ պահանջի:

ՍՈՒՔ ԲՆԱԿԱՎԱՅՐԻ ՎԱՐՉԱԿԱՆ ԴԵԿԱԿԱՐ

Ս. ԽԱՉԱՏՐՅԱՆ

QR կոդի միջոցով կարող եք ստուգել տեղեկանքի վավերականությունը  
համայնքապետարանի կայքաէջում և տեղեկատվական համակարգում

