

Կր-Ա Կիբրոսյան

Ռեպրեզենտանտ և ՕՊԶԻ
ԿԿ

Կիբրոս

05.08.2024թ.

ՀԱՅԱՍՏԱՆԻ ՀԱՆՐԱՊԵՏՈՒԹՅԱՆ
ԳԵՂԱՐՔՈՒՆԻՔԻ ՄԱՐԶԻ ՎԱՐԴԵՆԻՍ
ՀԱՄԱՅՆՔԻ ԴԵԿԱՎԱՐ ՊԱՐՈՆ
ԱՀԱՐՈՆ ԱՂԱԲԵԿԻ ԽԱՉԱՏՐՅԱՆԻՆ

~~Սոյսի բնակավայրի բնակիչ
Հովհաննես Աստվածատուր Դեղբայան~~

Հեռ. 077379906

Դիմում

Ինձ պատկանող Վարդենիս համայնքի Սոյսի բնակավայրի
05-080-0097-003 ծածկագրով անշարժ գույքը ցանկանում եմ
բաժանել 2 մասի:

Խնդրում եմ կատարել գույքի բաժանում համաձայն կից հատակագծերի:

Դիմող՝ [Ստորագրություն]
(ստորագրություն)

Հովհաննես Դեղբայան
(անուն ազգանուն) 02.08.2024թ.

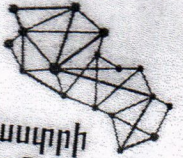
ՍՏԻՑ
ԹԵՐԹ
հիմնական
20 Բ.
« ԳԵՂԱՐՔՈՒՆԻՔԻ ՄԱՐԶԻ
ՎԱՐԴԵՆԻՍԻ ՀԱՄԱՅՆՔԱՊԵՏԱՐԱՆԻ
ԱՇԽԱՏԱՎԱԶՄ



ՀԱՅԱՍՏԱՆԻ ՀԱՆՐԱՊԵՏՈՒԹՅՈՒՆ

ՎԿԱՅԱԿԱՆ

ԱՆՇԱՐԺ ԳՈՒՅՔԻ ՆԿԱՏՄԱՄԲ ԻՐԱՎՈՒՆՔՆԵՐԻ
ՊԵՏԱԿԱՆ ԳՐԱՆՑՄԱՆ



Կադաստրի
կոմիտե

Սույն վկայականով հաստատվում է 27 օգոստոսի 2012 թվականին գույքի նկատմամբ իրավունքների պետական գրանցման միասնական մատյանում կատարված անշարժ գույքի նկատմամբ իրավունքի պետական գրանցումը հետևյալ տվյալներով.

1. ԳՐԱՆՑՎԱԾ ԻՐԱՎՈՒՆՔԻ ՍՈՒԲՅԵԿՏ(ՆԵՐ)

ՀՈՎՀԱՆՆԵՍ ՊԵՏՐՈՍՅԱՆ ՍԱՄՎԵԼԻ

2. ԱՆՇԱՐԺ ԳՈՒՅՔԻ ԳՏՆՎԵԼՈՒ ՎԱՅՐԸ ԵՎ ԱՆՎԱՆՈՒՄԸ

Մարզ Գեղարքունիք, համայնք Վարդենիս գյուղ Սոթք Խճուղու փողոց 110 բնակելի տուն

3. ԳՐԱՆՑՄԱՆ ՀԱՄԱՐ ՀԻՄՔ ՀԱՆԴԻՍԱՑԱԾ ՓԱՏՏԱԹՂԹԵՐԸ

Առուվաճառքի պայմանագիր 20.08.2012 թ. ս/մ 2721, Համայնքի ղեկավարի որոշում 01.03.2023թ. թիվ 131-Ա

4. ՀՈՂԱՄԱՍԻ ԲՆՈՒԹԱԳՐԵՐԸ

Կադաստրային ծածկագիրը՝ 05-080-0097-0003

Մակերեսի չափը (հա)՝ 0.4701

Նպատակային նշանակությունը՝ բնակավայրերի

Գործառնական նշանակությունը կամ հողատեսքը՝ Բնակելի կառուցապատման

Գրանցված իրավունքի տեսակը՝ ՍԵՓԱԿԱՆՈՒԹՅՈՒՆ

ՎԿԱՅԱԿԱՆ N 20062024-05-0036, գաղտնաբառ՝ JQUCBPAW8BYM

Փաստաթղթի իսկությունը և վավերականությունը կարող է ստուգվել Կադաստրի կոմիտեի
www.e-cadastre.am կայքէջի միջոցով

5. ՇԻՆՈՒԹՅՈՒՆՆԵՐԻ ԲՆՈՒԹԱԳՐԵՐԸ

- 1) Նպատակային նշանակությունը՝ բնակելի
- 2) Բնութագրերը ըստ առանձին շինությունների՝

Հ/Հ	Կադաստրային ծածկագիր	Տեսակ	Մակերես	Գրանցված իրավունքի տեսակ
1	05-080-0097-0003-001	Բնակելի տուն	77.6 քմ	ՍԵՓԱԿԱՆՈՒԹՅՈՒՆ
2	05-080-0097-0003-002	Անասնաշենք	83.2 քմ	ՍԵՓԱԿԱՆՈՒԹՅՈՒՆ
3	05-080-0097-0003-003	Հացատուն	44 քմ	ՍԵՓԱԿԱՆՈՒԹՅՈՒՆ
4	05-080-0097-0003-004	Կիսակառույց	80 քմ	ՍԵՓԱԿԱՆՈՒԹՅՈՒՆ
5	05-080-0097-0003-005	Կիսակառույց	78 քմ	ՍԵՓԱԿԱՆՈՒԹՅՈՒՆ

Լրացուցիչ նշումներ և տեղեկություններ

Պետական գրանցման ամսաթիվը՝ 27.08.2012թ. վկայական թիվ 27082012-05-0148:
Կատարվել է հասցեի գրանցում:

Գրանցումը իրականացնող պաշտոնատար անձի անունը, ազգանունը՝ ԱՆՆԱ
ԳՐԻԳՈՐՅԱՆ

Զբաղեցրած պաշտոնը՝ Անշարժ գույքի գրանցման միասնական ստորաբաժանման
անշարժ գույքի ավագ ռեգիստր

ՎԿԱՅԱԿԱՆ N 20062024-05-0036, գաղտնաբառ՝ JQUCBPAW8BYM

Փաստաթղթի իսկությունը և վավերականությունը կարող է ստուգվել Կադաստրի կոմիտեի
www.e-cadastre.am կայքէջի միջոցով



.....
ԱՆՂՈՐՐԱԳՐԻ
Իզի Փեյ ՍՊԸ, ՀՎՀՀ 02258501
Հասցե ք.Երևան, Աղուզի 8/171
(011) 247-247 / (011) 261-261

Վարդենիսի համայնքապետարանի
Վճարման նպատակ՝ Հասցեի տրամադրման
տեղական վճար
Ամսաթիվ՝ 02.08.24 16:31:45
Տերմինալի համար՝ 6575
Անդորրագրի համար՝ 930
Գումար՝ 1 000 դրամ
Միջևորդավճար՝ 100 դրամ
ՀՄ համարանիշ (Սոց քարտ)՝ 5578906425
Անուն՝ ՊԵՏՐՈՍՅԱՆ ՀՈՎՀԱՆՆԵՍ
Ազգանուն՝ ՎԱՐԴԵՆԻՍ
Հասցե՝ ԱՈԹՔ

Հ/Հ՝ 900155101513

Վճարումը թույլատրված է

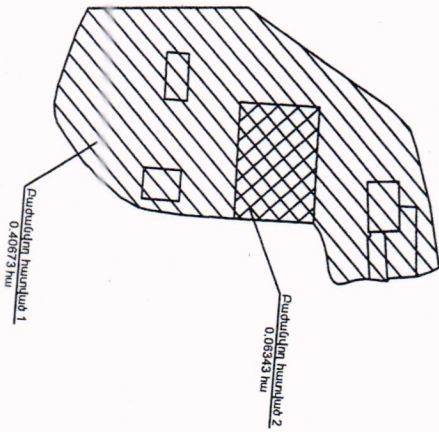
Ձեր վճարումն ընդունված է
*** Շնորհակալություն ***

Սեփականատեր
ՀՊՀՀ-ԸՆԴՆՆՆԵՆ ՊԵՏՊՈՒՅԱՆ ԱՆՆԿՆԵՐ

ՔՈՂԱՄԱՍԻ ԲԱԺԱՆՄԱՆ /ՄԻԿՎԱԴՐՈՄԱՆ/ ՄԻՇԵՄԱ

Սարգ Փերկարությունիւր Կանխից Վարորճիւ, գյուղ Սրբո խճուղու փողոց 110
Սարգ, խումայր, հասցի

Ձև 2



Մակերես հա 0.47018
Ծածկագիր 05-080-0097-0003
Նպատակային նշանակություն Բնակավայրերի
Գործարձանական նշանակություն Բնակիչի կառուցապատման

Հրահրուցիւր նշումներ

Մասշտաբ 1:2000

Որակավորում ունեցող սանձ


Որակավորման վկայականի համարը

Ստորագրություն

Իրավաբանական անձի անվանումը

ՀՀՀՀ

Ստորագրություն	74379884
ամիս	30.07.2024թ.
անմասկի	30.07.2024թ.



Հողաստի ՀԱՏԱԿԱԳԻԾ

Ներկայանալիք

ՀՊՀԱՆՆՆԱՆ ՊԵՏՐՈՍԿԱՆ ԱՍՏԿԵՆԻ

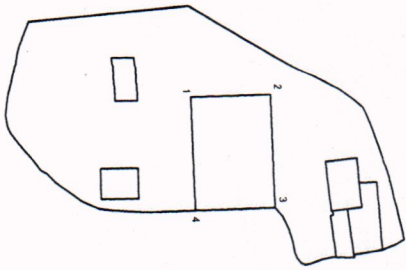
Սալո Չեղաղբուտի Վանայն Վաղեմի, գյուղ Սոթք խնդրու փողոց 110

Սալո խանայն իսացե

Վկայական

Հողատիրացան հիշքը

Հաստատում են
Համայնքի ղեկավարը
2024թ.



Սակերեղ (հա) 0.06343

Ծածկագիրը 05-080-0097-0003

Նպատակային նշանակությունը Բնակավայրերի

Գործառնական նշանակությունը Բնակելի կառուցապատման

Նախընտրելի նշաններ:

Հողաստի

Երկարություն (բեկման) կետեր	Կողողի խառնուրդ	Վճարված չափերը (մ)
1	8576342,2131	4452310,0013
2	8576341,8465	4452331,1414
3	8576371,8339	4452332,0106
4	8576372,2005	4452310,8705
1	8576342,2131	4452310,0013

Մասշտաբը 1:2000

Որակավորում ուժեցող ամս

Որակավորման վկայականի համարը

Ստորագրություն


Իրավաբանական անձի անվանումը

ՀՎՀՀ

Ստորագրություն

ամիս 30.07.2024թ.

ամսաթիվ հաստատագրի լիարժեքում 30.07.2024թ.





**ՀԱՅԱՍՏԱՆԻ ՀԱՆՐԱՊԵՏՈՒԹՅԱՆ ԳԵՂԱՐՔՈՒՆԻՔԻ ՄԱՐԶԻ
ՎԱՐԴԵՆԻՍԻ ՀԱՄԱՅՆՔԱՊԵՏԱՐԱՆ**

Հայաստանի Հանրապետության Գեղարքունիքի մարզի Վարդենիսի համայնք
ՀՀ, Գեղարքունիքի մարզ, Վարդենիս Յ. Անդրեասյան 4, Յեռ. (0269)22031, vardenis.gegharqunig@mta.gov.am


N 5583, 02 օգոստոս 2024 թ.

Տ Ե Ղ Ե Կ Ա Ն Ք

Տրվում է առ այն, որ ՀՀ, ԳԵՂԱՐՔՈՒՆԻՔԻ ՄԱՐԶ, ՎԱՐԴԵՆԻՍԻ ՀԱՄԱՅՆՔ, գ. Սոթք, 05-080-0097-0003 ծածկագրով անշարժ գույքի բաժանվող մասին շնորհել գ.Սոթք Խճուղու փողոց 110/1 հասցեն:

Տրվում է ներկայացնելու ըստ պահանջի:

ՍՈՒՔ ԲՆԱԿԱՎԱՅՐԻ ՎԱՐՉԱԿԱՆ ՂԵԿԱՎԱՐ



Ս. ԽԱՉԱՏՐՅԱՆ

QR կոդի միջոցով կարող եք ստուգել տեղեկանքի վավերականությունը
համայնքապետարանի կառավարման տեղեկատվական համակարգում



