

ՀԱՅԱՍՏԱՆԻ ՀԱՆՐԱՊԵՏՈՒԹՅԱՆ  
ԳԵՂԱՐՔՈՒՆԻՔԻ ՄԱՐԶԻ ՎԱՐԴԵՆԻՍ  
ՀԱՄԱՅՆՔԻ ՂԵԿԱՎԱՐ ՊԱՐՈՆ  
ԿԶԱՐՈՆ ԱՂԱԲԵԿԻ ԽԱՉԱՏՐՅԱՆԻՆ

Մեղակալ  
Գրասենյակ  
Պատվավոր

Հեռ. 098-51-35-43

**Դիմում**

Ինձ պատկանող Վարդենիս համայնքի Մեղակալ բնակավայրի  
05-008-0026 ծածկագր(եր)ով անշարժ գույքի  
սեփականության իրավունքի վկայականում բացակայում է հասցե:

Խնդրում եմ տրամադրել հասցեի քաղվածք Կարապետի Կոմիտե  
ներկայացնելու համար:

Վարդենիս սահմանափակ գեղարքայություն խնդրում եմ  
Կարապետի համայնքապետ առում կից համար  
ՔՄԻ Դիմող Մեղակալ  
(ստորագրություն) (անուն ազգանուն) Մ. Մ. Մ. 2025թ.





4

ԼԱԶՆԱԳԻՐԸ ՕՏԱՐԵՐԿՐՅԱԼ  
ՊԵՏՈՒԹՅՈՒՆՆԵՐՈՒՄ  
ՎԻՃԵՐԱԿԱՆ Է ՄՐԻՉԵԿ

THIS PASSPORT IS VALID FOR FOREIGN  
COUNTRIES UNTIL

23.12.2017



ՆՇՈՒՄՆԵՐ · OBSERVATIONS

5

ՀԱՅԱՍՏԱՆԻ ՀԱՆՐԱՊԵՏՈՒԹՅԱՆ ԱՊՏԱՐԱԿԱՆ ԿՐԹՈՒՄ  
Գ. ԱՊՐԻԼԻԱՆ 75 Վ. Կ. 12  
09.12.17 77 2-9



ՀԱՅԱՍՏԱՆԻ ՀԱՆՐԱՊԵՏՈՒԹՅԱՆ ԱՊՏԱՐԱԿԱՆ ԿՐԹՈՒՄ



4

ԱՆՁՆԱԳԻՐԸ ՕՏԱՐԵՐԿՐՅԱ  
ՊԵՏՈՒԹՅՈՒՆՆԵՐՈՒՄ  
ՎԱԿԵՐԱԿԱՆ Է ՄԻՆՁԵՎ  
THIS PASSPORT IS VALID FOR FOREIGN  
COUNTRIES UNTIL:



ՆՇՈՒՄՆԵՐ · OBSERVATIONS

5

Հայր անվան *Գևորգյան* *Վ. Վ.*  
*13 ր. 1441.1 ր. 5*  
*20 01 1983*



ՊՍ 0427852



ՀԱՅԱՍՏԱՆԻ ՀԱՆՐԱՊԵՏՈՒԹՅՈՒՆ  
ԳԵՂԱՐՔՈՒՆԻՔԻ ՄԱՐԶ ՎԱՐԴԵՆԻՍԻ ՀԱՄԱՅՆՔԱՊԵՏԱՐԱՆ

Հայաստանի Հանրապետության Գեղարքունիքի մարզի Վարդենիս համայնք,  
ՀՀ, Գեղարքունիքի մարզ, Վարդենիս Հ. Անդրեայան 4, Հեռ. (0269)22031, vardenis.gegharquniq@mta.gov.am

N 461, 23 հունվար 2024 թ.

ՏԵՂԵԿԱՆՔ

Տրվում է այն մասին, որ ՀՀ Գեղարքունիքի մարզի Վարդենիս համայնքի Ակունք բնակավայրի 05-008-0026-  
ծածկագրով հողամասը գտնվում է ՀՀ Գեղարքունիքի մարզի Վարդենիս համայնքի Ակունք բնակավայրի 9-րդ փողոց,  
5-րդ նրբանցք, 70 հասցեում:


ԱԿՈՒՆՔ ԲՆԱԿԱՎԱՅՐԻ ՎԱՐՉԱԿԱՆ ՂԵԿԱՎԱՐ



Ն. ԽԱԶԱՏՐՅԱՆ


Կապ. ԱՌԱՋԱՏԱՐ ՄԱՍՆԱԳԵՏ /ԱԿՈՒՆՔ ԲՆԱԿԱՎԱՅՐԻ ՕՊԵՐԱՏՈՐ/  
Էղգար Գասպարյան

Մարզ Գեղարքունիքի համայնք Կարդենիսի Բնակավայր Ակունք  
 Թաղամասի Սահմանների Ողղման Նախագիծ



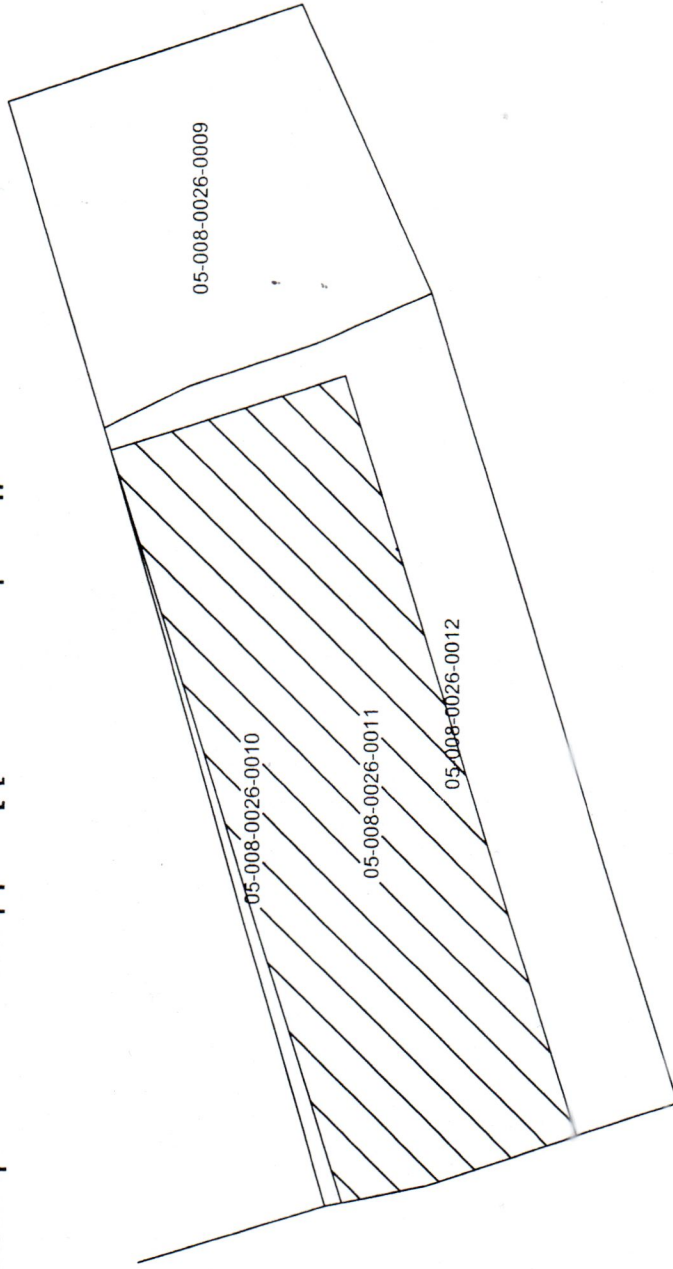
Մարզ	Գեղարքունիք
Համայնք	Համայնք Կարդենիսի Ակունք
Համայնքի ղեկավար	Սիարոն Խաչատրյան
ստորագրություն Կ.Տ	
ստորագրություն ամսաթիվ	

Կազմակերպություն	ԱՊ Կարդենիսի Սիմոնյան
Ղեկավար	Կարդենիսի Սիմոնյան
ստորագրություն Կ.Տ	
ստորագրություն ամսաթիվ	16.07.2024թ.






Մարզ Գեղարքունիքի համայնք Վարդենիս Բնակավայր Ակունք  
Թաղամասի Սահմանների Ողջան Շախագիծ



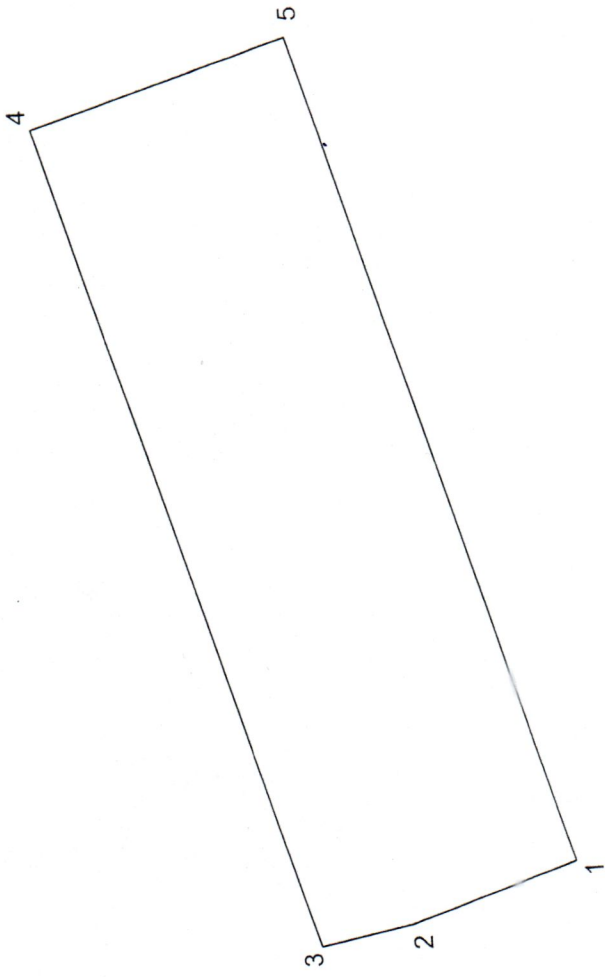
Մարզ	Գեղարքունիք
Համայնք	Համայնք Վարդենիս Ակունք
Համայնքի ղեկավար	Սիպրոն Խաչատրյան
ստորագրություն	Կ.Տ
ստորագրություն ամսաթիվ	

Կազմակերպություն	ԱԶ Վահան Սիմոնյան
ղեկավար	Վահան Սիմոնյան
ստորագրություն	Կ.Տ
ստորագրություն ամսաթիվ	16.01.2024թ.



Ձև 1  
 2023թ.  
 Կ.Տ  
 Հաստատում են  
 Հանձնքի ղեկավար  
 Միայրն խաչատրյան Արարելի  
 անուն ազգանուն հայրանուն

ՀՈՂԱՄԱՍԻ ՀԱՏԱԿԱԳԻԾ  
 Մարզ Ճեղքաբուխիք Հանայնք Վարդենիս ցյուղ Ակունք,  
 Մարզ հանայնք հասցե  
 Հողատեղեկացման հիմքը



Մասշտաբ 1:500

Որակավորում ունեցող անձ	Վահրժ Երզնկյան
Որակավորման վկայականի համարը	440341447, N 385
Ստորագրություն	<i>[Signature]</i>
Իրավաբանական անձի անվանումը	ՍՈՒՎԱԿԻԱՆԻ ՄԻՈՒՆԵՍԻՍ
ՀՎՀՀ	74370687
Ստորագրություն	<i>[Signature]</i>
Հարձակության ամսաթիվ	16.01.2024թ.
Խնամակալի ամսաթիվ	16.01.2024թ.

Երկարության (բեկված) կտրեր	ՀՈՂԱՄԱՍԻ		Գծային չափերը (մ)
	Կողորհնատներ	X	
1	856 16 12,2766	4449 134,2322	11,72
2	856 16 08,6291	4449 145,3655	6,32
3	856 16 07,4277	4449 151,5668	57,31
4	856 16 62,2796	4449 168,1596	18,00
5	856 16 67,5905	4449 150,9610	57,79
1	856 16 12,2766	4449 134,2322	

Սակերեսը (հա) 0.10404  
 Ծածկագիրը 05-008-0026-  
 Նպատակային նշանակությունը Բնակավայրերի  
 Բնակելի կառուցապատման  
 Գործառական նշանակությունը  
 Լրացրեց: Նշումներ: Խողանառի փաստագրի, ցանցային արդյունքում  
 պարզ դարձավ, որ կա սահմանների անձեռնարկ: Նշված իրականացրած  
 ղեկավարման փուլերում համապատասխան է 05-005-0026-0010,  
 05-008-0026-0011 և 05-008-0026-0012 ծածկագրերով իրականացրած հետ:

Ձև 1

Հաստատում են \_\_\_\_\_ .2023թ.

Կ.Տ

Միարժեք հաշվառողական Աղաբեկի

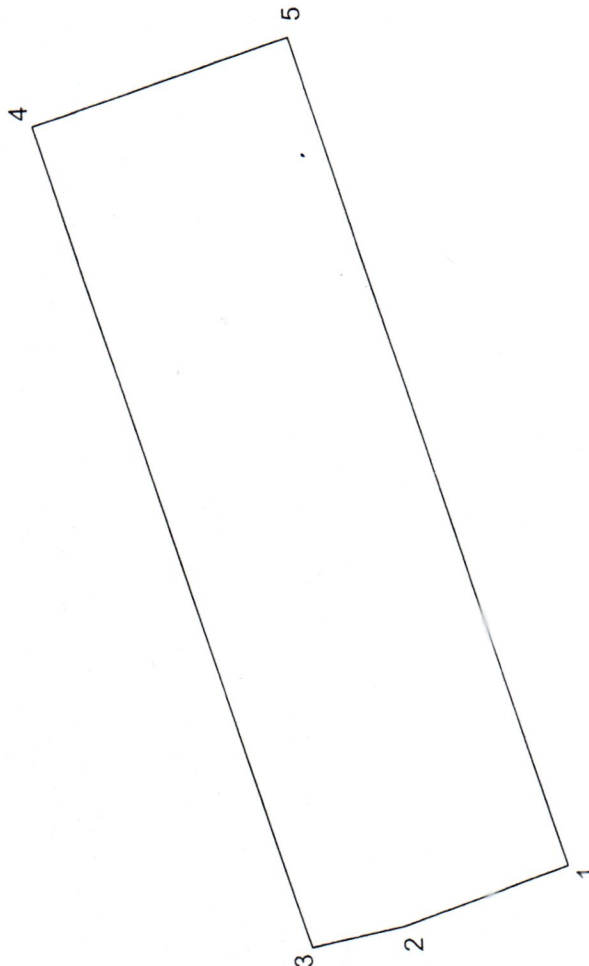
ամուն ազգանուն հայրանուն

### ՀՈՂԱՍՄԱՍԻ ՀԱՏԱԿԱԳԻԾ

Մարզ Գեղարքունիքի Հանայնք Վարդենիս գյուղ Ակունք.

Մարզ հանայնք հասցե

Հողատիրակցման հիմքը



Մեխանականներ

Մասշտաբ 1:500

Որակավորում ունեցող անձ	Վահագն Միսնիսյան
Որակավորման վկայականի համարը	ՎՎԱՅ/ԿԵԿԵ/Ն-185
Ստորագրություն	ՍԻՉ Վահագն Միսնիսյան
Իրավաբանական անձի անվանումը	ՀՎՀՀ
ՀՎՀՀ	74379681
Ստորագրություն	
Հախազրություն	16.01.2024թ.
Կախազրություն	16.01.2024թ.

ՀՈՂԱՍՄԱՍԻ			Գծային չափերը (մ)
Երկարության (բնական) կետեր	Կողորինատներ		X
	Y	X	
1	856.16.12,2766	4449.134,2322	11,72
2	856.1608,6291	4449.145,3655	6,32
3	856.1607,4277	4449.151,5668	57,31
4	856.1662,2796	4449.168,1596	18,00
5	856.1667,5905	4449.150.96.10	57,79
1	856.16.12,2766	4449.134,2322	

Մակերեսը (հա)	0,10404
Ծածկագիրը	05-008-0026-
Նպատակային նշանակությունը	Բնակավայրերի
Գործարարական նշանակությունը	Բնակելի կառուցապատման
Լրացրեցի/Նշումներ:	Հողանոցի նշանակումը, հողանոցի փաստացի չափազանց չափազանց արդյունքում կապի փայտակ, որ կա արհեստների անձնություն: Նշված հողանոցը էլեկտրոնային բարոնեզում համարվում է 05-005-0026-0010, 05-008-0026-0011 և 05-008-0026-0012 ծածկագրերով հողանոցների հետ: