



ՀԱՅԱՍՏԱՆԻ ՀԱՆՐԱՊԵՏՈՒԹՅՈՒՆ

ՎԿԱՅԱԿԱՆ

ԱՆՇԱՐԺ ԳՈՒՅՔԻ ՆԿԱՏՄԱՄԲ ԻՐԱՎՈՒՆՔՆԵՐԻ
ՊԵՏԱԿԱՆ ԳՐԱՆՑՄԱՆ



Կադաստրի
կոմիտե

Սույն վկայականով հաստատվում է 14 մայիսի 2024 թվականին գույքի նկատմամբ իրավունքների պետական գրանցման միասնական մատյանում կատարված անշարժ գույքի նկատմամբ իրավունքի պետական գրանցումը հետևյալ տվյալներով.

1. ԳՐԱՆՑՎԱԾ ԻՐԱՎՈՒՆՔԻ ՍՈՒԲՅԵԿՏ(ՆԵՐ)

ՀՀ ԳԵՂԱՐՔՈՒՆԻՔԻ ՄԱՐԶԻ ՎԱՐԴԵՆԻՍ ՀԱՄԱՅՆՔ

2. ԱՆՇԱՐԺ ԳՈՒՅՔԻ ԳՏՆՎԵԼՈՒ ՎԱՅՐԸ ԵՎ ԱՆՎԱՆՈՒՄԸ

Մարզ Գեղարքունիք, համայնք Վարդենիս գյուղ Սոթք 4-րդ փողոց 1-ին նրբանցք 3 հողամաս

3. ԳՐԱՆՑՄԱՆ ՀԱՄԱՐ ՀԻՄՔ ՀԱՆԴԻՍԱՑԱԾ ՓԱՍՏԱԹՂԹԵՐԸ

Համայնքի ղեկավարի որոշում՝ 08.05.2024թ. թիվ 0332-Ա

4. ՀՈՂԱՄԱՍԻ ԲՆՈՒԹԱԳՐԵՐԸ

Կադաստրային ծածկագիրը՝ 05-080-0009-0008

Մակերեսի չափը (հա)՝ 0.15871

Նպատակային նշանակությունը՝ բնակավայրերի

Գործառնական նշանակությունը կամ հողատեսքը՝ Բնակելի կառուցապատման

Գրանցված իրավունքի տեսակը՝ ՍԵՓԱԿԱՆՈՒԹՅՈՒՆ

ՎԿԱՅԱԿԱՆ N 14052024-05-0080, գաղտնաբառ՝ GZI4CYPNWITM

Փաստաթղթի իսկությունը և վավերականությունը կարող է ստուգվել Կադաստրի կոմիտեի
www.e-cadastre.am կայքէջի միջոցով

5. ՇԻՆՈՒԹՅՈՒՆՆԵՐԻ ԲՆՈՒԹԱԳՐԵՐԸ

- 1) Նպատակային նշանակությունը՝
- 2) Բնութագրերը ըստ առանձին շինությունների՝

Հ/Հ	Կադաստրային ծածկագիր	Տեսակ	Մակերես	Գրանցված իրավունքի տեսակ

Լրացուցիչ նշումներ և տեղեկություններ

Գրանցումը իրականացնող պաշտոնատար անձի անունը, ազգանունը՝ ԱՐՄԻՆԵ ԱՎԱՆԵՍՅԱՆ

Զբաղեցրած պաշտոնը՝ Անշարժ գույքի գրանցման միասնական ստորաբաժանման անշարժ գույքի ավագ ռեգիստր

ՎԿԱՅԱԿԱՆ N 14052024-05-0080, գաղտնաբառ՝ GZI4CYPNWITM

Փաստաթղթի իսկությունը և վավերականությունը կարող է ստուգվել Կադաստրի կոմիտեի www.e-cadastre.am կայքէջի միջոցով

Մեխանիկական
Վարդենիս Հանայեր

Հ Ո Ղ Ա Ս Մ Ա Ս Ի Հ Ա Տ Ա Կ Կ Ա Պ Ի Ծ

Սալը գեղարդուողը հանայեր Վարդենիս, Սրբ. Բնակավայր 4-րդ փողոց 1-ին երբ. 3

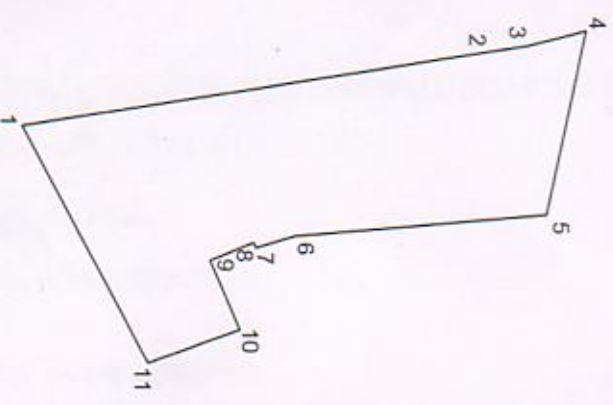
1 հունիսի 2006 թվականի N 1051-Ն

Սալը հանայեր հայեր
Հորհարկագրի միջոց

Հաստատում է
Հանայերի ուղեկցումը

2 և 1

Միայն հանցարդյան ևրսբելի



Հ Ո Ղ Ա Ս Մ Ա Ս Ի

Սալչուտար 1:1000

Սակերեզ (դա) 0,15871
Ծածկագիրը 05-080-0009-0008

Նպատակային նշանակությունը Բնակավայրերի
Չորհանդակում նշանակությունը Բնակելի կատուցակատում

Լրացրել է Սրբ. Բնակավայրի 4-րդ փողոցի 1-ին երբ. 3 հասցեով գտնվող հանայերի համար:

Երկարություն (մետր)	Կողմերի երկարություն	X	Չծածկված շախիղջ (մ)
1	85,73969,5452	445,2212,7685	62,42
2	85,73959,7581	445,2214,4181	5,46
3	85,73958,9390	445,2219,8123	8,08
4	85,73956,9402	445,2281,6437	24,75
5	85,73981,1329	445,2282,4438	33,47
6	85,73983,9969	445,2249,0920	5,44
7	85,73985,5616	445,2243,8796	0,74
8	85,73984,8768	445,2243,5978	6,25
9	85,73987,2132	445,2237,8015	9,95
10	85,73996,3251	445,2241,7905	13,01
11	85,74000,7986	445,2229,5722	35,48
1	85,73969,5452	445,2212,7685	

Պրակտիկորում ունեցող անձ Վահան Մինոյան

Պրակտիկորում վկայագրի հանայեր Ստորագրություն

Իրավաբանական անձի սովորումը << <<<

Ստորագրություն

ամսվա չափազանցում 19.04.2024թ.

ամսվա չափազանցում 20.04.2024թ.





ՀԱՅԱՍՏԱՆԻ ՀԱՆՐԱՊԵՏՈՒԹՅՈՒՆ

ՎԿԱՅԱԿԱՆ

ԱՆՇԱՐԺ ԳՈՒՅՔԻ ՆԿԱՏՄԱՄԲ ԻՐԱՎՈՒՆՔՆԵՐԻ
ՊԵՏԱԿԱՆ ԳՐԱՆՑՄԱՆ



Կադաստրի
կոմիտե

Սույն վկայականով հաստատվում է 14 մայիսի 2024 թվականին գույքի նկատմամբ իրավունքների պետական գրանցման միասնական մատյանում կատարված անշարժ գույքի նկատմամբ իրավունքի պետական գրանցումը հետևյալ տվյալներով.

1. ԳՐԱՆՑՎԱԾ ԻՐԱՎՈՒՆՔԻ ՍՈՒԲՅԵԿՏ(ՆԵՐ)

ՀՀ ԳԵՂԱՐՔՈՒՆԻՔԻ ՄԱՐԶԻ ՎԱՐԴԵՆԻՍ ՀԱՄԱՅՆՔ

2. ԱՆՇԱՐԺ ԳՈՒՅՔԻ ԳՏՆՎԵԼՈՒ ՎԱՅՐԸ ԵՎ ԱՆՎԱՆՈՒՄԸ

Մարզ Գեղարքունիք, համայնք Վարդենիս գյուղ Սոթք 1-ին փողոց 3-րդ նրբանցք 9

3. ԳՐԱՆՑՄԱՆ ՀԱՄԱՐ ՀԻՄՔ ՀԱՆԴԻՍԱՑԱԾ ՓԱՍՏԱԹՂԹԵՐԸ

Համայնքի ղեկավարի որոշում 08.05.2024թ 0328-Ա

4. ՀՈՂԱՄԱՍԻ ԲՆՈՒԹԱԳՐԵՐԸ

Կադաստրային ծածկագիրը՝ 05-080-0027-0006

Մակերեսի չափը (հա)՝ 0.34575

Նպատակային նշանակությունը՝ բնակավայրերի

Գործառնական նշանակությունը կամ հողատեսքը՝ Բնակելի կառուցապատման

Գրանցված իրավունքի տեսակը՝ ՍԵՓԱԿԱՆՈՒԹՅՈՒՆ

ՎԿԱՅԱԿԱՆ N 14052024-05-0077, գաղտնաբառ՝ BYMDQRPMBUF5

Փաստաթղթի իսկությունը և վավերականությունը կարող է ստուգվել Կադաստրի կոմիտեի
www.e-codastre.am կայքէջի միջոցով

5. ՇԻՆՈՒԹՅՈՒՆՆԵՐԻ ԲՆՈՒԹԱԳՐԵՐԸ

- 1) Նպատակային նշանակությունը՝
- 2) Բնութագրերը ըստ առանձին շինությունների՝

Հ/Հ	Կադաստրային ծածկագիր	Տեսակ	Մակերես	Գրանցված իրավունքի տեսակ

Լրացուցիչ նշումներ և տեղեկություններ

Գրանցումը իրականացնող պաշտոնատար անձի անունը, ազգանունը՝ ԳՈՀԱՐ ՍԱՐԳՍՅԱՆ

Զբաղեցրած պաշտոնը՝ Անշարժ գույքի գրանցման միասնական ստորաբաժանման անշարժ գույքի ավագ ռեգիստր

ՎԿԱՅԱԿԱՆ N 14052024-05-0077, գաղտնաբառ՝ BYMDQRPMBUF5

Փաստաթղթի իսկությունը և վավերականությունը կարող է ստուգվել Կադաստրի կոմիտեի www.e-cadastre.am կայքէջի միջոցով

Ներկայացանք
ԿԱՐՈՒՆԱ ԿԱՌԱՅԱԾ

ՀՈՂԱՍՏԱՍԻ ՀԱՏԱԿԱԳԻԾ

Սարգ Չերաբրդյանի կամային կտրվածք, գյուղ Սրբբ 1-ին կողմը 3-րդ հրք. 9

Սարգ Խանյանի ինքն

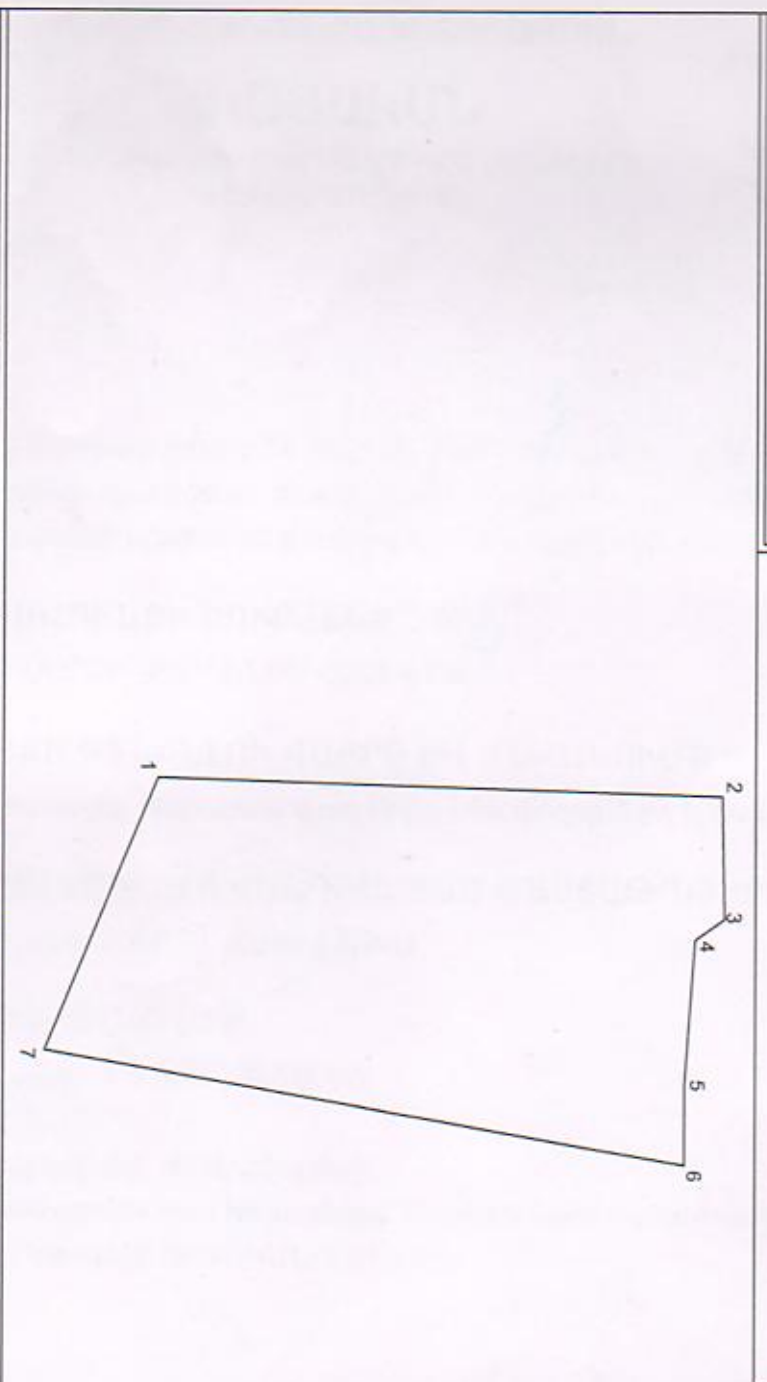
1 հունիսի 2006 թվականի N 1051-Ն

Հողատիրական իրավ

Ձև 1

Հաստատում էմ
Հանային ղեկավար
29.04.2024թ.

Մասուն հանային ղեկավար
մերձ ստորագրություն



ՀՈՂԱՍՏԱՍԻ

Բնակավայրի (գետնային) կոդը	Կողորդիկաններ	X	Չափյին չափերը (մ)
1	8573006.5468	4452082.3514	74.97
2	8573008.8596	4452157.2858	16.25
3	8573025.1085	4452157.5881	4.81
4	8573027.8931	4452153.6675	19.40
5	8573047.2433	4452152.2959	10.30
6	8573057.5410	4452152.3540	86.35
7	8573042.5721	4452067.3153	39.04
1	8573006.5468	4452082.3514	

Սաչադար 1:1000

Որմակազրույցում ունեցող անձ

Կարան Արմենյան

Որմակազրույցում վկայականի հասցե

ՎԿԿՅՁԿԼՆ N 388

Ստորագրություն

Իրականացման ամսի ամսականում

<<<<

Ստորագրություն

ամսի ամսականում

չափազրույցում 29.04.2024թ.

հաստատված կազմում 30.04.2024թ.



Հասցեից հրահանգ
Բնակավայրի կտրվածքը ստորագրելու է:



ՀԱՅԱՍՏԱՆԻ ՀԱՆՐԱՊԵՏՈՒԹՅՈՒՆ

ՎԿԱՅԱԿԱՆ

ԱՆՇԱՐԺ ԳՈՒՅՔԻ ՆԿԱՏՄԱՄԲ ԻՐԱՎՈՒՆՔՆԵՐԻ
ՊԵՏԱԿԱՆ ԳՐԱՆՑՄԱՆ



Կադաստրի
կոմիտե

Սույն վկայականով հաստատվում է 14 մայիսի 2024 թվականին գույքի նկատմամբ իրավունքների պետական գրանցման միասնական մատյանում կատարված անշարժ գույքի նկատմամբ իրավունքի պետական գրանցումը հետևյալ տվյալներով.

1. ԳՐԱՆՑՎԱԾ ԻՐԱՎՈՒՆՔԻ ՍՈՒԲՅԵԿՏ(ՆԵՐ)

ՀՀ ԳԵՂԱՐՔՈՒՆԻՔԻ ՄԱՐԶԻ ՎԱՐԴԵՆԻՍ ՀԱՄԱՅՆՔ

2. ԱՆՇԱՐԺ ԳՈՒՅՔԻ ԳՏՆՎԵԼՈՒ ՎԱՅՐԸ ԵՎ ԱՆՎԱՆՈՒՄԸ

Մարզ Գեղարքունիք, համայնք Վարդենիս գյուղ Սոթք 2-րդ փողոց 8/3 հողամաս

3. ԳՐԱՆՑՄԱՆ ՀԱՄԱՐ ՀԻՄՔ ՀԱՆԴԻՍԱՑԱԾ ՓԱՏՏԱԹՂԹԵՐԸ

ՀՀ կառավարության 29.12.2005թ. թիվ 2366-Ն որոշում, Համայնքի ղեկավարի 08.05.2024թ. թիվ 0331-Ա որոշում

4. ՀՈՂԱՄԱՍԻ ԲՆՈՒԹԱԳՐԵՐԸ

Կադաստրային ծածկագիրը՝ 05-080-0032-0020

Մակերեսի չափը (հա)՝ 0.38181

Նպատակային նշանակությունը՝ բնակավայրերի

Գործառնական նշանակությունը կամ հողատեսքը՝ Բնակելի կառուցապատման

Գրանցված իրավունքի տեսակը՝ ՍԵՓԱԿԱՆՈՒԹՅՈՒՆ

ՎԿԱՅԱԿԱՆ N 14052024-05-0076, գաղտնաբառ՝ BTCGUMCCKB7V

Փաստաթղթի իսկությունը և վավերականությունը կարող է ստուգվել Կադաստրի կոմիտեի
www.e-cadastre.am կայքէջի միջոցով

5. ՇԻՆՈՒԹՅՈՒՆՆԵՐԻ ԲՆՈՒԹԱԳՐԵՐԸ

- 1) Նպատակային նշանակությունը՝
- 2) Բնութագրերը ըստ առանձին շինությունների՝

Հ/Հ	Կադաստրային ծածկագիր	Տեսակ	Մակերես	Գրանցված իրավունքի տեսակ

Լրացուցիչ նշումներ և տեղեկություններ

Գրանցումը իրականացնող պաշտոնատար անձի անունը, ազգանունը՝ ՀԵՐՄԻՆԵ ՈՍԿԱՆՅԱՆ

Զբաղեցրած պաշտոնը՝ Անշարժ գույքի գրանցման միասնական ստորաբաժանման անշարժ գույքի ավագ ռեգիստր

ՎԿԱՅԱԿԱՆ N 14052024-05-0076, գաղտնաբառ՝ BTCGUMCCKB7Y

Փաստաթղթի իսկությունը և վավերականությունը կարող է ստուգվել Կադաստրի կոմիտեի www.e-cadastre.am կայքէջի միջոցով

Ներդրվածություն
Վարդենիս Կանայք

ՀՈՂԱՍՍԱԻ ՀԱՏԱԿԱԳԻԾ

Ստոր վերաբերվող համայն վարչական տարածքում հանդիսանում է հողատարածքի հատված

1 հողատարածքի 2006 թվականի N 1051-Ն

Հողատարածքի դիմում

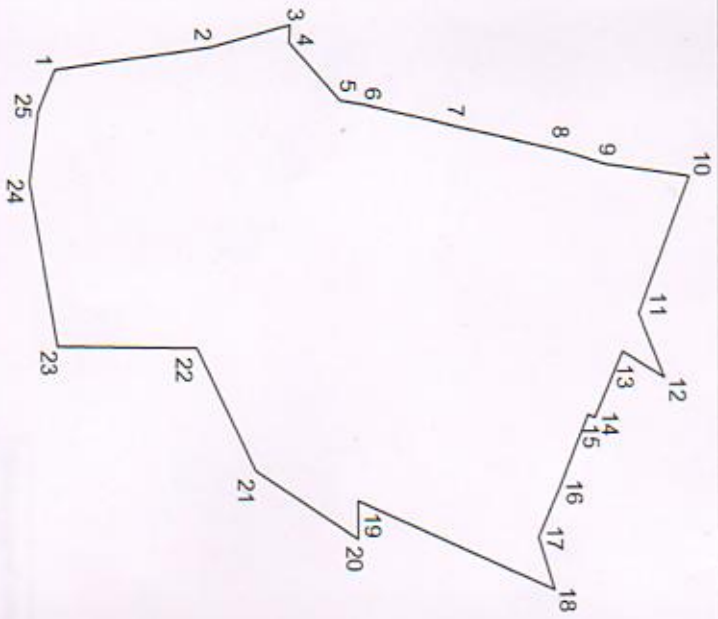
Հասցեատարած

Համայնքի ղեկավար

Կ.Տ

Ստորագրողի անունը և ազգանունը

Ձև 1



ՀՈՂԱՍՍԱԻ

Մասշտաբ 1:1000

Մակերեսը (հա)	0.38181
Ծածկաթիվը	
Նպատակային նշանակությունը	Բնակավայրերի
Գործատվան նշանակությունը	Բնակելի կատարյալատան

Էջրաբանական կոդ (գնդան) հիմքը	Կողմերի երկարություն	X	Y	Չվայրի չափերը (մ)
1	8573545.1670	4452045.9438	20.95	
2	8573542.1931	4452066.8846	10.88	
3	8573539.2565	4452077.1620	2.31	
4	8573541.5590	4452077.0377	10.31	
5	8573549.2757	4452083.8779	3.15	
6	8573549.7736	4452086.9871	12.88	
7	8573552.7607	4452099.5110	14.01	
8	8573555.8676	4452113.1748	6.07	
9	8573557.6072	4452118.9877	11.25	
10	8573577.1911	4452130.1152	19.14	
11	8573577.1911	4452123.4016	9.24	
12	8573585.7799	4452126.8089	6.54	

Պրակտիկում ունեցող անձ	Վարդան Արմենյան
Պրակտիկում վկայականի համարը	ՎԿՎՅԸՎԱԳԸ N 889-ՅՅԻ
Ստորագրություն	
Իրավաբանական անձի անվանումը	ԳԾ ԳճԻՆԿԱՆ ԱՐՄԵՆԿԱՆ
Ստորագրություն	737998181
Ամսաթիվ	19.04.2024թ.
Հաստատված ամսաթիվ	20.04.2024թ.





ՀԱՅԱՍՏԱՆԻ ՀԱՆՐԱՊԵՏՈՒԹՅՈՒՆ

ՎԿԱՅԱԿԱՆ

ԱՆՇԱՐԺ ԳՈՒՅՔԻ ՆԿԱՏՄԱՄԲ ԻՐԱՎՈՒՆՔՆԵՐԻ
ՊԵՏԱԿԱՆ ԳՐԱՆՑՄԱՆ



Կադաստրի
կոմիտե

Սույն վկայականով հաստատվում է 14 մայիսի 2024 թվականին գույքի նկատմամբ իրավունքների պետական գրանցման միասնական մատյանում կատարված անշարժ գույքի նկատմամբ իրավունքի պետական գրանցումը հետևյալ տվյալներով.

1. ԳՐԱՆՑՎԱԾ ԻՐԱՎՈՒՆՔԻ ՍՈՒԲՅԵԿՏ(ՆԵՐ)

ՀՀ ԳԵՂԱՐՔՈՒՆԻՔԻ ՄԱՐԶԻ ՎԱՐԴԵՆԻՍ ՀԱՄԱՅՆՔ

2. ԱՆՇԱՐԺ ԳՈՒՅՔԻ ԳՏՆՎԵԼՈՒ ՎԱՅՐԸ ԵՎ ԱՆՎԱՆՈՒՄԸ

Մարզ Գեղարքունիք, համայնք Վարդենիս գյուղ Սոթք 5-րդ փողոց 1-ին նրբանցք 11/1

3. ԳՐԱՆՑՄԱՆ ՀԱՄԱՐ ՀԻՄՔ ՀԱՆԴԻՍԱՑԱԾ ՓԱՍՏԱԹՂԹԵՐԸ

ՀՀ Կառավարության որոշում 01.06.2006թ. N 1051-Ն, Համայնքի ղեկավարի որոշում 08.05.2024թ. N 0330-Ա

4. ՀՈՂԱՄԱՍԻ ԲՆՈՒԹԱԳՐԵՐԸ

Կադաստրային ծածկագիրը՝ 05-080-0040-0004

Մակերեսի չափը (հա)՝ 0.0712

Նպատակային նշանակությունը՝ բնակավայրերի

Գործառնական նշանակությունը կամ հողատեսքը՝ Բնակելի կառուցապատման

Գրանցված իրավունքի տեսակը՝ ՍԵՓԱԿԱՆՈՒԹՅՈՒՆ

ՎԿԱՅԱԿԱՆ N 14052024-05-0059, գաղտնաբառ՝ XV4X4WYQJQCR

Փաստաթղթի իսկությունը և վավերականությունը կարող է ստուգվել Կադաստրի կոմիտեի
www.e-cadastre.am կայքէջի միջոցով

5. ՇԻՆՈՒԹՅՈՒՆՆԵՐԻ ԲՆՈՒԹԱԳՐԵՐԸ

- 1) Նպատակային նշանակությունը՝
- 2) Բնութագրերը ըստ առանձին շինությունների՝

Հ/Հ	Կադաստրային ծածկագիր	Տեսակ	Մակերես	Գրանցված իրավունքի տեսակ

Լրացուցիչ նշումներ և տեղեկություններ

Գրանցումը իրականացնող պաշտոնատար անձի անունը, ազգանունը՝ ՍԼԱՎԻԿ ԺԱՄԿՈՑՅԱՆ

Զբաղեցրած պաշտոնը՝ Անշարժ գույքի գրանցման միասնական ստորաբաժանման անշարժ գույքի գլխավոր ռեգիստր

ՎԿԱՅԱԿԱՆ N 14052024-05-0059, գաղտնաբառ՝ XV4X4WYQJQCR

Փաստաթղթի իսկությունը և վավերականությունը կարող է ստուգվել Կադաստրի կոմիտեի www.e-cadastre.am կայքէջի միջոցով



ՀԱՅԱՍՏԱՆԻ ՀԱՆՐԱՊԵՏՈՒԹՅՈՒՆ

ՎԿԱՅԱԿԱՆ

ԱՆՇԱՐԺ ԳՈՒՅՔԻ ՆԿԱՏՄԱՄԲ ԻՐԱՎՈՒՆՔՆԵՐԻ
ՊԵՏԱԿԱՆ ԳՐԱՆՑՄԱՆ



Կադաստրի
կոմիտե

Սույն վկայականով հաստատվում է 13 մայիսի 2024 թվականին գույքի նկատմամբ իրավունքների պետական գրանցման միասնական մատյանում կատարված անշարժ գույքի նկատմամբ իրավունքի պետական գրանցումը հետևյալ տվյալներով.

1. ԳՐԱՆՑՎԱԾ ԻՐԱՎՈՒՆՔԻ ՍՈՒԲՅԵԿՏ(ՆԵՐ)

ՀՀ ԳԵՂԱՐՔՈՒՆԻՔԻ ՄԱՐԶԻ ՎԱՐԴԵՆԻՍ ՀԱՄԱՅՆՔ

2. ԱՆՇԱՐԺ ԳՈՒՅՔԻ ԳՏՆՎԵԼՈՒ ՎԱՅՐԸ ԵՎ ԱՆՎԱՆՈՒՄԸ

Մարզ Գեղարքունիք, համայնք Վարդենիս գյուղ Կույթ Է. Բալասանյան 1-ին փողոց 2 հողամաս

3. ԳՐԱՆՑՄԱՆ ՀԱՄԱՐ ՀԻՄՔ ՀԱՆԴԻՍԱՅԱԾ ՓԱՏՏԱԹՂԹԵՐԸ

Համայնքի ղեկավարի որոշում 03.05.2024թ 0291-Ա

4. ՀՈՂԱՄԱՍԻ ԲՆՈՒԹԱԳՐԵՐԸ

Կադաստրային ծածկագիրը՝ 05-057-0009-0020

Մակերեսի չափը (հա)՝ 0.0885

Նպատակային նշանակությունը՝ բնակավայրերի

Գործառնական նշանակությունը կամ հողատեսքը՝ Բնակելի կառուցապատման

Գրանցված իրավունքի տեսակը՝ ՍԵՓԱԿԱՆՈՒԹՅՈՒՆ

ՎԿԱՅԱԿԱՆ N 13052024-05-0029, գաղտնաբառ՝ MPYVR7YGMVFW

Փաստաթղթի իսկությունը և վավերականությունը կարող է ստուգվել Կադաստրի կոմիտեի
www.e-cadastre.am կայքէջի միջոցով

5. ՇԻՆՈՒԹՅՈՒՆՆԵՐԻ ԲՆՈՒԹԱԳՐԵՐԸ

- 1) Նպատակային նշանակությունը՝
- 2) Բնութագրերը ըստ առանձին շինությունների՝

Հ/Հ	Կադաստրային ծածկագիր	Տեսակ	Մակերես	Գրանցված իրավունքի տեսակ

Լրացուցիչ նշումներ և տեղեկություններ

Գրանցումը իրականացնող պաշտոնատար անձի անունը, ազգանունը՝ ԼՈՒՍԻՆԵ ՂԱԼԹԱԽՉՅԱՆ

Զբաղեցրած պաշտոնը՝ Անշարժ գույքի գրանցման միասնական ստորաբաժանման անշարժ գույքի ավագ ռեգիստր

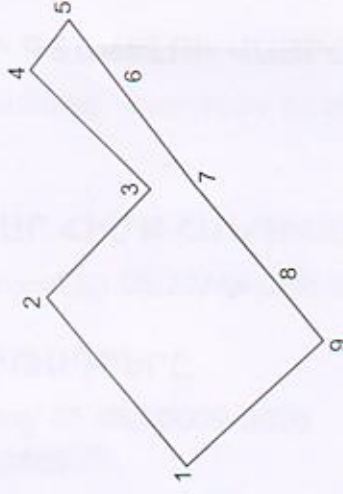
ՎԿԱՅԱԿԱՆ N 13052024-05-0029, գաղտնաբառ՝ MPYVR7YGMVFW

Փաստաթղթի իսկությունը և վավերականությունը կարող է ստուգվել Կադաստրի կոմիտեի www.e-cadastre.am կայքէջի միջոցով

Ձև 1
 Հաստատում եմ
 Համայնքի ղեկավար
 Սիսիան հայապատկան Աղարների
 անուն սպանության հարցում



ՀՈՂԱՍՄԱՍ ՀԱՏԱԿԱԳԻԾ
 Սարգ Վերադրումովք համայնք Վարդենիս , բնակավայր Կոթ Է.Բարսեղյան 1-ին փող. 2
 Սարգ համայնք հասցե
 11 օգոստոսի 2005 բնակավայր N 1527-Ն
 Հորիզակարգման Իրիցք



Սակերեց (Դա)	0.0885
Ծածկափոց	05-057-0009-0001
Լպատակալին նշանակությունը	Բնակավայրերի
Գործառական նշանակությունը	Բնակելի կառուցակառուցման
Հասցեի նշումներ	

Երկարության (բնական մետր)	ՀՈՂԱՍՄԱՍ		Գծային չափերը (մ)
	Y	X	
1	8575834,3695	4450262,2843	29,03
2	8575857,0365	4450280,4182	19,80
3	8575871,1674	4450266,5486	22,31
4	8575887,0504	4450282,2184	8,46
5	8575893,7310	4450277,0260	10,97
6	8575884,8945	4450270,5227	16,39
7	8575871,6971	4450260,8099	16,32
8	8575859,0969	4450250,4348	10,47
9	8575850,8773	4450243,9436	24,68
1	8575834,3695	4450262,2843	

Ռականություն ունեցող անձ	Վահան Միտոնյան
Ռականության վկայական համարը	ՎԿԱԿԵՆՈՒՆ 385
Ստորագրություն	
Իրավաբանական անձի անվանում	ՎԿ Վահան Միտոնյան
ՀՀՀ	74879887
Ստորագրություն	74379881
չափագրության հատկագրի կազմման	08.04.2024թ.
ախտի անասրի կազմման	08.04.2024թ.

Մասշտաբ 1:1000



ՀԱՅԱՍՏԱՆԻ ՀԱՆՐԱՊԵՏՈՒԹՅՈՒՆ

ՎԿԱՅԱԿԱՆ

ԱՆՇԱՐԺ ԳՈՒՅՔԻ ՆԿԱՏԱՄԱՐ ԻՐԱՎՈՒՆՔՆԵՐԻ
ՊԵՏԱԿԱՆ ԳՐԱՆՑՄԱՆ



Կադաստրի
կոմիտե

Սույն վկայականով հաստատվում է 14 մայիսի 2024 թվականին գույքի նկատմամբ իրավունքների պետական գրանցման միասնական մատյանում կատարված անշարժ գույքի նկատմամբ իրավունքի պետական գրանցումը հետևյալ տվյալներով.

1. ԳՐԱՆՑՎԱԾ ԻՐԱՎՈՒՆՔԻ ՍՈՒԲՅԵԿՏ(ՆԵՐ)

ՀՀ ԳԵՂԱՐՔՈՒՆԻՔԻ ՄԱՐԶԻ ՎԱՐԴԵՆԻՍ ՀԱՄԱՅՆՔ

2. ԱՆՇԱՐԺ ԳՈՒՅՔԻ ԳՏՆՎԵԼՈՒ ՎԱՅՐԸ ԵՎ ԱՆՎԱՆՈՒՄԸ

Մարզ Գեղարքունիք, համայնք Վարդենիս գյուղ Սոթք 5-րդ փողոց 18 հողամաս

3. ԳՐԱՆՑՄԱՆ ՀԱՄԱՐ ՀԻՄՔ ՀԱՆԴԻՍԱՑԱԾ ՓԱՏՏԱԹՂԹԵՐԸ

ՀՀ կառավարության որոշում 01.06.2006թ. թիվ 1051-Ն, Համայնքի ղեկավարի որոշում 08.05.2024թ. թիվ 0327-Ա

4. ՀՈՂԱՄԱՍԻ ԲՆՈՒԹԱԳՐԵՐԸ

Կադաստրային ծածկագիրը՝ 05-080-0041-0021

Մակերեսի չափը (հա)՝ 0.19294

Նպատակային նշանակությունը՝ բնակավայրերի

Գործառնական նշանակությունը կամ հողատեսքը՝ Բնակելի կառուցապատման

Գրանցված իրավունքի տեսակը՝ ՍԵՓԱԿԱՆՈՒԹՅՈՒՆ

ՎԿԱՅԱԿԱՆ N 14052024-05-0051, գաղտնաբառ՝ GJZLUMFC5BNH

Փաստաթղթի իսկությունը և վավերականությունը կարող է ստուգվել Կադաստրի կոմիտեի
www.e-cadastre.am կայքէջի միջոցով

5. ՇԻՆՈՒԹՅՈՒՆՆԵՐԻ ԲՆՈՒԹԱԳՐԵՐԸ

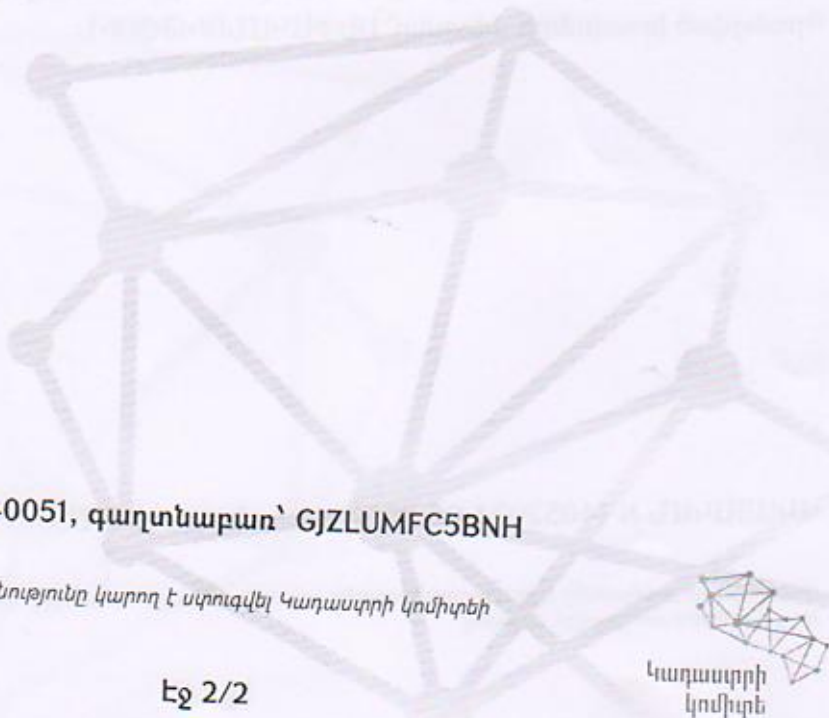
- 1) Նպատակային նշանակությունը՝
- 2) Բնութագրերը ըստ առանձին շինությունների՝

Հ/Հ	Կադաստրային ծածկագիր	Տեսակ	Մակերես	Գրանցված իրավունքի տեսակ

Լրացուցիչ նշումներ և տեղեկություններ

Գրանցումը իրականացնող պաշտոնատար անձի անունը, ազգանունը՝ ԺԱՍՄԵՆԱ ՄՈՒՐԱԴՅԱՆ

Զբաղեցրած պաշտոնը՝ Անշարժ գույքի գրանցման միասնական ստորաբաժանման անշարժ գույքի գլխավոր ռեգիստր



ՎԿԱՅԱԿԱՆ N 14052024-05-0051, գաղտնաբառ՝ GJZLUMFC5BNH

Փաստաթղթի իսկությունը և վավերականությունը կարող է ստուգվել Կադաստրի կոմիտեի www.e-cadastre.am կայքէջի միջոցով

Ձև 1

Հաստատում է ընդհանուր հարկի օրենքի 2024թ. 4.8

Միայնակ հարկատիրան Արարիկի մունիցիպալիտետի տնային տնտեսական հարկի վրա

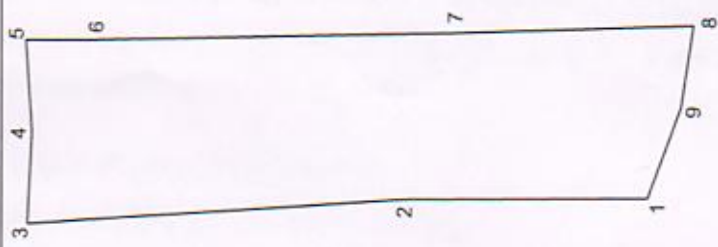
ՀՈՂԱՍԱՍԻ ՀԱՏԱԿԱԳԻԾ

Մարզ Չեղարքունիք Համայնք Վարդենիս, գյուղ Սրբ 5-րդ փողոց 18

Մարզ համայնք հասցե

1 հունիսի 2006 թվականի N 1051-Ն

Հողաբաշխման հիմքը



Սեփականատեր

ՎԱՐՆԵՆԻՍ ՀԱՄԱՆՔ

Մակերեսը (հա)	0.19294
Ծածկագիրը	05-080-0041-0021
Նպատակային նշանակությունը	Բնակավայրերի
Չորհրդական նշանակությունը	Բնակելի կառուցապատման
<p>Լաստան նշաններ:</p> <p>Ինվեստիցիոն թուղթերով չնոսրված թանգրակտ է:</p>	

Երրորդային կետեր	ՀՈՂԱՍԱՍԻ		Գծախի չափերը (մ)
	Y	X	
1	8573794.7915	4451428.1758	31.97
2	8573794.6001	4451460.1422	50.51
3	8573791.2640	4451510.5386	12.13
4	8573803.3764	4451509.9213	12.02
5	8573815.3708	4451510.7146	9.45
6	8573815.4072	4451501.2670	47.30
7	8573816.3774	4451453.9784	31.92
8	8573817.4165	4451422.0751	10.79
9	8573806.7520	4451423.7145	12.77
1	8573794.7915	4451428.1758	

Որակավորում ունեցող անձ	Վահագն ԿՐԻՍՏՈՎԻԿԻ
Որակավորման վկայագրի համարը	ՎՎՇՆԿԿՈՆ N 3990
Ստորագրություն	Վահագն Կրիստովիկ
Իրավաբանական անձի անվանումը	ՎՎՇ Կահան Ժողովուրդ
ՀՎՀՀ	7473379881
Ստորագրություն	
անխափան ամսաթիվ	29.04.2024թ.
հատման ամսաթիվ	30.04.2024թ.





ՀԱՅԱՍՏԱՆԻ ՀԱՆՐԱՊԵՏՈՒԹՅՈՒՆ

ՎԿԱՅԱԿԱՆ

ԱՆՇԱՐԺ ԳՈՒՅՔԻ ՆԿԱՏԱՄԱԲ ԻՐԱՎՈՒՆՔՆԵՐԻ
ՊԵՏԱԿԱՆ ԳՐԱՆՑՄԱՆ



Կադաստրի
կոմիտե

Սույն վկայականով հաստատվում է 14 մայիսի 2024 թվականին գույքի նկատմամբ իրավունքների պետական գրանցման միասնական մատյանում կատարված անշարժ գույքի նկատմամբ իրավունքի պետական գրանցումը հետևյալ տվյալներով.

1. ԳՐԱՆՑՎԱԾ ԻՐԱՎՈՒՆՔԻ ՍՈՒԲՅԵԿՏ(ՆԵՐ)

ՀՀ ԳԵՂԱՐՔՈՒՆԻՔԻ ՄԱՐԶԻ ՎԱՐԴԵՆԻՍ ՀԱՄԱՅՆՔ

2. ԱՆՇԱՐԺ ԳՈՒՅՔԻ ԳՏՆՎԵԼՈՒ ՎԱՅՐԸ ԵՎ ԱՆՎԱՆՈՒՄԸ

Մարզ Գեղարքունիք, համայնք Վարդենիս գյուղ Սոթք 2-րդ փողոց 1-ին նրբանցք 7 հողամաս

3. ԳՐԱՆՑՄԱՆ ՀԱՄԱՐ ՀԻՄՔ ՀԱՆԴԻՍԱՑԱԾ ՓԱՍՏԱԹՂԹԵՐԸ

Համայնքի ղեկավարի որոշում 08.05.2024թ. թիվ 0329-Ա

4. ՀՈՂԱՄԱՍԻ ԲՆՈՒԹԱԳՐԵՐԸ

Կադաստրային ծածկագիրը՝ 05-080-0013-0007

Մակերեսի չափը (հա)՝ 0.38736

Նպատակային նշանակությունը՝ բնակավայրերի

Գործառնական նշանակությունը կամ հողատեսքը՝ Բնակելի կառուցապատման

Գրանցված իրավունքի տեսակը՝ ՍԵՓԱԿԱՆՈՒԹՅՈՒՆ

ՎԿԱՅԱԿԱՆ N 14052024-05-0053, գաղտնաբառ՝ YMZ6YIYBZDIZ

Փաստաթղթի իսկությունը և վավերականությունը կարող է ստուգվել Կադաստրի կոմիտեի
www.e-cadastre.am կայքէջի միջոցով

5. ՇԻՆՈՒԹՅՈՒՆՆԵՐԻ ԲՆՈՒԹԱԳՐԵՐԸ

- 1) Նպատակային նշանակությունը՝
- 2) Բնութագրերը ըստ առանձին շինությունների՝

Հ/Հ	Կադաստրային ծածկագիր	Տեսակ	Մակերես	Գրանցված իրավունքի տեսակ

Լրացուցիչ նշումներ և տեղեկություններ

Գրանցումը իրականացնող պաշտոնատար անձի անունը, ազգանունը՝ ՏԱԹԵՎԻԿ ԶԱՔԱՐՅԱՆ

Զբաղեցրած պաշտոնը՝ Անշարժ գույքի գրանցման միասնական ստորաբաժանման անշարժ գույքի ավագ ռեգիստր

ՎԿԱՅԱԿԱՆ N 14052024-05-0053, գաղտնաբառ՝ YMZ6YIVBZDIZ

Փաստաթղթի իսկությունը և վավերականությունը կարող է ստուգվել Կադաստրի կոմիտեի www.e-cadastre.am կայքէջի միջոցով

