



ՀԱՅԱՍՏԱՆԻ ՀԱՆՐԱՊԵՏՈՒԹՅՈՒՆ

ՎԿԱՅԱԿԱՆ

ԱՆՇԱՐԺ ԳՈՒՅՔԻ ՆԿԱՏՄԱՄԲ ԻՐԱՎՈՒՆՔՆԵՐԻ
ՊԵՏԱԿԱՆ ԳՐԱՆՑՄԱՆ



Կադաստրի
կոմիտե

Սույն վկայականով հաստատվում է 5 փետրվարի 2025 թվականին գույքի նկատմամբ իրավունքների պետական գրանցման միասնական մատյանում կատարված անշարժ գույքի նկատմամբ իրավունքի պետական գրանցումը հետևյալ տվյալներով.

1. ԳՐԱՆՑՎԱԾ ԻՐԱՎՈՒՆՔԻ ՍՈՒԲՅԵԿՏ(ՆԵՐ)

ՀՀ ԳԵՂԱՐՔՈՒՆԻՔԻ ՄԱՐԶԻ ՎԱՐԴԵՆԻՍ ՀԱՄԱՅՆՔ

2. ԱՆՇԱՐԺ ԳՈՒՅՔԻ ԳՏՆՎԵԼՈՒ ՎԱՅՐԸ ԵՎ ԱՆՎԱՆՈՒՄԸ

Մարզ Գեղարքունիք, համայնք Վարդենիս գյուղ Սոթք 3-րդ փողոց 1-ին նրբանցք 4 հողամաս

3. ԳՐԱՆՑՄԱՆ ՀԱՄԱՐ ՀԻՄՔ ՀԱՆԴԻՍԱՑԱԾ ՓԱՍՏԱԹՂԹԵՐԸ

ՀՀ կառավարության 01.06.2006թ. թիվ 1051-Ն որոշում, Համայնքի ղեկավարի 11.09.2024թ. թիվ 0741-Ա որոշում

4. ՀՈՂԱՄԱՍԻ ԲՆՈՒԹԱԳՐԵՐԸ

Կադաստրային ծածկագիրը՝ 05-080-0012-0004

Մակերեսի չափը (հա)՝ 0.13

Նպատակային նշանակությունը՝ բնակավայրերի

Գործառնական նշանակությունը կամ հողատեսքը՝ Բնակելի կառուցապատման

Գրանցված իրավունքի տեսակը՝ ՍԵՓԱԿԱՆՈՒԹՅՈՒՆ

ՎԿԱՅԱԿԱՆ N 05022025-05-0050, գաղտնաբառ՝ 9W5XYVCULCM4

Փաստաթղթի իսկությունը և վավերականությունը կարող է ստուգվել Կադաստրի կոմիտեի www.e-cadastre.am կայքէջի միջոցով

5. ՇԻՆՈՒԹՅՈՒՆՆԵՐԻ ԲՆՈՒԹԱԳՐԵՐԸ

- 1) Նպատակային նշանակությունը՝
- 2) Բնութագրերը ըստ առանձին շինությունների՝

| Հ/Հ | Կադաստրային ծածկագիր | Տեսակ | Մակերես | Գրանցված իրավունքի տեսակ |
|-----|----------------------|-------|---------|--------------------------|
| | | | | |
| | | | | |
| | | | | |
| | | | | |
| | | | | |

Լրացուցիչ նշումներ և տեղեկություններ

Գրանցումը իրականացնող պաշտոնատար անձի անունը, ազգանունը՝ ՀԵՐՄԻՆԵ ՈՍԿԱՆՅԱՆ

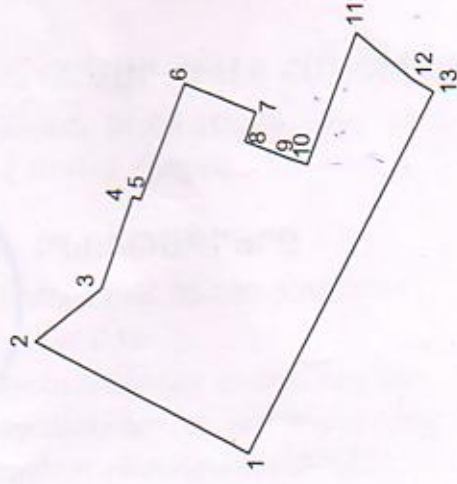
Ջբաղեցրած պաշտոնը՝ Անշարժ գույքի գրանցման միասնական ստորաբաժանման անշարժ գույքի ավագ ռեգիստր

ՎԿԱՅԱԿԱՆ N 05022025-05-0050, գաղտնաբառ՝ 9W5XYVCULCM4

Փաստաթղթի իսկությունը և վավերականությունը կարող է ստուգվել Կադաստրի կոմիտեի www.e-cadastre.am կայքէջի միջոցով



| | | |
|------------------|---|--------------------------------------|
| Մեխանական | ՀՈՂԱՍԱՍԻ ՀԱՏԱԿԱԳԻԾ | ՁԱ |
| Վարդանիս Համայնք | Մարզ Չեղարյունուիք համայնք Վարդանիս, Մոքք Բնակավայր 37-րդ վայրահանգ 4 | Հտնագրության համար 19.05.2024թ. |
| | Մարզ համայնք հասցե | Կ.Տ |
| | 1 հունիսի 2006 թվականի N 1051-Ն | Միայն հայաստանի Հանրապետության համար |
| | Հողատիրության համար | |



| | |
|----------------------------|--|
| Մակերեսը (հա) | 0.13 |
| Ծածկագիրը | 05-080-0012-0004 |
| Սպասարկային նշանակությունը | Բնակավայրերի |
| Գործարկված նշանակությունը | Բնակիչ կառուցապատման |
| Լաստայի նշանակությունը | Ինվեստիցիայի քարտեզում առկա չհնուցումը |
| Գանձված է: | |

| Երկարության (թվանմ) կետեր | ՀՈՂԱՍԱՍԻ | | Գծային չափերը (մ) |
|---------------------------|--------------|--------------|-------------------|
| | Y | X | |
| 1 | 8573776,0808 | 4452431,8483 | 31,90 |
| 2 | 8573790,4750 | 4452460,3200 | 11,20 |
| 3 | 8573797,5731 | 4452451,6591 | 12,90 |
| 4 | 8573809,8086 | 4452447,5854 | 1,07 |
| 5 | 8573809,4624 | 4452446,5743 | 16,32 |
| 6 | 8573824,7601 | 4452440,8989 | 10,16 |
| 7 | 8573821,1360 | 4452431,4025 | 4,09 |
| 8 | 8573847,2750 | 4452432,7595 | 6,30 |
| 9 | 8573815,0915 | 4452426,8526 | 2,54 |
| 10 | 8573814,3192 | 4452424,4286 | 18,49 |
| 11 | 8573831,6965 | 4452418,1146 | 9,76 |
| 12 | 8573825,6065 | 4452410,4895 | 3,17 |
| 13 | 8573824,0645 | 4452407,7239 | 53,71 |
| 1 | 8573776,0808 | 4452431,8483 | |

| | |
|------------------------------|------------------------------------|
| Որակաբերում ունեցող անձ | Մասշտաբ 1:1000 |
| Որակաբերման վկայականի համարը | Վահան Բրտոնյան |
| Ստորագրություն | ՎԱՀԱՆ ԲՐՏՈՆՅԱՆ |
| Իրավաբանական անձի անվանումը | ՀՎՀՀ |
| Ստորագրություն | ՍՄՈՒՆՅԱՆ ՈՍԿԵՐՄԱՆ ԿՐԻՍՏԱԿԱՆ ԿՈՄԻՏԵ |
| Վախճանի ամսաթիվ | 19.05.2024թ. |
| Կազմողի անունը | 20.05.2024թ. |



ՀԱՅԱՍՏԱՆԻ ՀԱՆՐԱՊԵՏՈՒԹՅՈՒՆ

ՎԿԱՅԱԿԱՆ

ԱՆՇԱՐԺ ԳՈՒՅՔԻ ՆԿԱՏՄԱՐ ԻՐԱՎՈՒՆՔՆԵՐԻ ՊԵՏԱԿԱՆ ԳՐԱՆՑՄԱՆ



Կադաստրի կոմիտե

Սույն վկայականով հաստատվում է 13 փետրվարի 2025 թվականին գույքի նկատմամբ իրավունքների պետական գրանցման միասնական մատյանում կատարված անշարժ գույքի նկատմամբ իրավունքի պետական գրանցումը հետևյալ տվյալներով.

1. ԳՐԱՆՑՎԱԾ ԻՐԱՎՈՒՆՔԻ ՍՈՒԲՅԵԿՏ(ՆԵՐ)

ՀՀ ԳԵՂԱՐՔՈՒՆԻՔԻ ՄԱՐԶԻ ՎԱՐԴԵՆԻՍ ՀԱՄԱՅՆՔ

2. ԱՆՇԱՐԺ ԳՈՒՅՔԻ ԳՏՆՎԵԼՈՒ ՎԱՅՐԸ ԵՎ ԱՆՎԱՆՈՒՄԸ

Մարզ Գեղարքունիք, համայնք Վարդենիս գյուղ Կուր Ք. Բալասանյան 1-ին փողոց 4-րդ նրբանցք 1 հողամաս

3. ԳՐԱՆՑՄԱՆ ՀԱՄԱՐ ՀԻՄՔ ՀԱՆԴԻՍԱՑԱԾ ՓԱՍՏԱԹՂԹԵՐԸ

ՀՀ Կառավարության որոշում 11.08.2005թ. թիվ 1527-Ն, Համայնքի ղեկավարի որոշում 03.02.2025թ. թիվ 0083-Ա, Հողամասի հատակագիծ 31.01.2025թ.

4. ՀՈՂԱՄԱՍԻ ԲՆՈՒԹԱԳՐԵՐԸ

Կադաստրային ծածկագիրը՝ 05-057-0006-0025

Մակերեսի չափը (հա)՝ 0.09084

Նպատակային նշանակությունը՝ բնակավայրերի

Գործառնական նշանակությունը կամ հողատեսքը՝ Բնակելի կառուցապատման

Գրանցված իրավունքի տեսակը՝ ՍԵՓԱԿԱՆՈՒԹՅՈՒՆ

ՎԿԱՅԱԿԱՆ N 13022025-05-0028, գաղտնաբառ՝ E35REUA9IQFY

Փաստաթղթի իսկությունը և վավերականությունը կարող է ստուգվել Կադաստրի կոմիտեի www.e-cadastre.am կայքէջի միջոցով

5. ՇԻՆՈՒԹՅՈՒՆՆԵՐԻ ԲՆՈՒԹԱԳՐԵՐԸ

- 1) Նպատակային նշանակությունը՝
- 2) Բնութագրերը ըստ առանձին շինությունների՝

| Հ/Հ | Կադաստրային ծածկագիր | Տեսակ | Մակերես | Գրանցված իրավունքի տեսակ |
|-----|----------------------|-------|---------|--------------------------|
| | | | | |
| | | | | |
| | | | | |
| | | | | |
| | | | | |

Լրացուցիչ նշումներ և տեղեկություններ

Գրանցումը իրականացնող պաշտոնատար անձի անունը, ազգանունը՝ ՀԱՐՈՒԹՅՈՒՆ ՊԵՏՐՈՍՅԱՆ

Զբաղեցրած պաշտոնը՝ Անշարժ գույքի գրանցման միասնական ստորաբաժանման անշարժ գույքի ավագ ռեգիստր

ՎԿԱՅԱԿԱՆ N 13022025-05-0028, գաղտնաբառ՝ E35REUA9IQFY

Փաստաթղթի իսկությունը և վավերականությունը կարող է ստուգվել Կադաստրի կոմիտեի www.e-cadastre.am կայքէջի միջոցով

ՀՈՂԱՄԱՍԻ ՀԱՏԱԿԱԳԻԾ

Մեխանիկական

վարորդի կանայք

Սպորտ Վերականգնողի Խանութի վարորդի, Կորպորացիոն 1-ՔՆՎ ԳՊՊՊՊՊ

Սպորտ Խանութի Խանութ

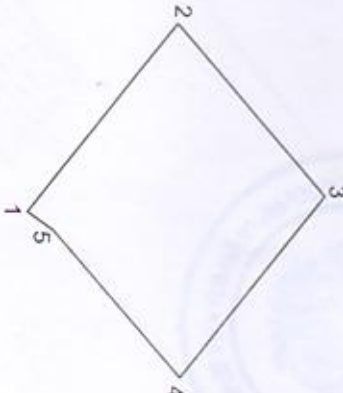
11 օգոստոսի 2005 թվականի N 1527-Ն

Հողատիրացիության Խանութ

Հաստատում են
Հանձնարարի իրականացումը
Ստորագրողը
Ստորագրողի Խանութի
Ստորագրողը
Ստորագրողի Խանութի
Ստորագրողը

Կ.Ս

26.1



ՀՈՂԱՄԱՍԻ

| Հողատիրացիության (թվական) Խանութ | Կոորդինատներ | Չճշգրտված չափերը (մ) | |
|----------------------------------|--------------|----------------------|-------|
| | Y | X | |
| 1 | 8575910.8842 | 4450313.4197 | 31.92 |
| 2 | 8575885.7847 | 4450333.1459 | 29.94 |
| 3 | 8575908.4286 | 4450352.7331 | 30.61 |
| 4 | 8575932.5889 | 4450333.9367 | 25.83 |
| 5 | 8575913.2498 | 4450316.8171 | 4.14 |
| 1 | 8575910.8842 | 4450313.4197 | |

Մասշտաբ 1:1000

Դրամավորում ունեցող անձ

Դրամավորում վկայականի համարը

Ստորագրողը

Իրավաբանական անձի անվանումը

<<ԿԿ

Ստորագրություն

Ստորագրողի Խանութի
Ստորագրողը
Ստորագրողի Խանութի
Ստորագրողը



Սակերեց (ԻՄ)

0.09084

Ծածկագիրը

05-057-0006-0001

Լպատական նշանակությունը

Բնակավայրերի

Վերջնական նշանակությունը

Բնակելի կատուցարկություն

Հասցեի նշանակումը



ՀԱՅԱՍՏԱՆԻ ՀԱՆՐԱՊԵՏՈՒԹՅՈՒՆ

ՎԿԱՅԱԿԱՆ

ԱՆՇԱՐԺ ԳՈՒՅՔԻ ՆԿԱՏԱՄԱՔ ԻՐԱՎՈՒՆՔՆԵՐԻ ՊԵՏԱԿԱՆ ԳՐԱՆՑՄԱՆ



Կադաստրի կոմիտե

Սույն վկայականով հաստատվում է 7 փետրվարի 2025 թվականին գույքի նկատմամբ իրավունքների պետական գրանցման միասնական մատյանում կատարված անշարժ գույքի նկատմամբ իրավունքի պետական գրանցումը հետևյալ տվյալներով.

1. ԳՐԱՆՑՎԱԾ ԻՐԱՎՈՒՆՔԻ ՍՈՒԲՅԵԿՏ(ՆԵՐ)

ՀՀ ԳԵՂԱՐՔՈՒՆԻՔԻ ՄԱՐԶԻ ՎԱՐԴԵՆԻՍ ՀԱՄԱՅՆՔ

2. ԱՆՇԱՐԺ ԳՈՒՅՔԻ ԳՏՆՎԵԼՈՒ ՎԱՅՐԸ ԵՎ ԱՆՎԱՆՈՒՄԸ

Մարզ Գեղարքունիք, համայնք Վարդենիս գյուղ Կույթ է. Բալասանյան 1-ին փողոց 1/1 հողամաս

3. ԳՐԱՆՑՄԱՆ ՀԱՄԱՐ ՀԻՄՔ ՀԱՆԴԻՍԱՑԱԾ ՓԱՍՏԱԹՂԹԵՐԸ

Համայնքի ղեկավարի որոշում 03.02.22025թ. հ.0084-Ա

4. ՀՈՂԱՄԱՍԻ ԲՆՈՒԹԱԳՐԵՐԸ

Կադաստրային ծածկագիրը՝ 05-057-0006-0024

Մակերեսի չափը (հա)՝ 0.10526

Նպատակային նշանակությունը՝ բնակավայրերի

Գործառնական նշանակությունը կամ հողատեսքը՝ Բնակելի կառուցապատման

Գրանցված իրավունքի տեսակը՝ ՍԵՓԱԿԱՆՈՒԹՅՈՒՆ

ՎԿԱՅԱԿԱՆ N 07022025-05-0022, գաղտնաբառ՝ A1LNC8ZEABR

Փաստաթղթի իսկությունը և վավերականությունը կարող է ստուգվել Կադաստրի կոմիտեի www.e-cadastre.am կայքէջի միջոցով

Անուշ

5. ՇԻՆՈՒԹՅՈՒՆՆԵՐԻ ԲՆՈՒԹԱԳՐԵՐԸ

- 1) Նպատակային նշանակությունը՝
- 2) Բնութագրերը ըստ առանձին շինությունների՝

| Հ/Հ | Կադաստրային ծածկագիր | Տեսակ | Մակերես | Գրանցված իրավունքի տեսակ |
|-----|----------------------|-------|---------|--------------------------|
| | | | | |
| | | | | |
| | | | | |
| | | | | |
| | | | | |

Լրացուցիչ նշումներ և տեղեկություններ

Գրանցումը իրականացնող պաշտոնատար անձի անունը, ազգանունը՝ ՄԱՐՏԻՆ ԶԻՆՅԱՆ

Զբաղեցրած պաշտոնը՝ Անշարժ գույքի գրանցման միասնական ստորաբաժանման անշարժ գույքի ավագ ռեգիստր

ՎԿԱՅԱԿԱՆ N 07022025-05-0022, գաղտնաբառ՝ A1LNC8ZEABR

Փաստաթղթի իսկությունը և վավերականությունը կարող է ստուգվել Կադաստրի կոմիտեի www.e-cadastre.am կայքէջի միջոցով



ՀԱՅԱՍՏԱՆԻ ՀԱՆՐԱՊԵՏՈՒԹՅՈՒՆ

ՎԿԱՅԱԿԱՆ

ԱՆՇԱՐԺ ԳՈՒՅՔԻ ՆԿԱՏՄԱՄԲ ԻՐԱՎՈՒՆՔՆԵՐԻ ՊԵՏԱԿԱՆ ԳՐԱՆՅՄԱՆ



Կադաստրի կոմիտե

Սույն վկայականով հաստատվում է 20 փետրվարի 2025 թվականին գույքի նկատմամբ իրավունքների պետական գրանցման միասնական մատյանում կատարված անշարժ գույքի նկատմամբ իրավունքի պետական գրանցումը հետևյալ տվյալներով.

1. ԳՐԱՆՑՎԱԾ ԻՐԱՎՈՒՆՔԻ ՍՈՒԲՅԵԿՏ(ՆԵՐ)

ՀՀ ԳԵՂԱՐՔՈՒՆԻՔԻ ՄԱՐԶԻ ՎԱՐԴԵՆԻՍ ՀԱՄԱՅՆՔ

2. ԱՆՇԱՐԺ ԳՈՒՅՔԻ ԳՏՆՎԵԼՈՒ ՎԱՅՐԸ ԵՎ ԱՆՎԱՆՈՒՄԸ

Մարզ Գեղարքունիք, համայնք Վարդենիս գյուղ Կութ է. Բալասանյան 1-ին փողոց 4-րդ նրբանցք 3 հողամաս

3. ԳՐԱՆՑՄԱՆ ՀԱՄԱՐ ՀԻՄՔ ՀԱՆԴԻՍԱՑԱԾ ՓԱՏՏԱԹՂԹԵՐԸ

Համայնքի ղեկավարի որոշում 11.02.2025թ. N 0114-Ա, ՀՀ Կառավարության 11.08.2005թ. N 1527-Ն

4. ՀՈՂԱՄԱՍԻ ԲՆՈՒԹԱԳՐԵՐԸ

Կադաստրային ծածկագիրը՝ 05-057-0006-0026

Մակերեսի չափը (հա)՝ 0.07

Նպատակային նշանակությունը՝ բնակավայրերի

Գործառնական նշանակությունը կամ հողատեսքը՝ Բնակելի կառուցապատման

Գրանցված իրավունքի տեսակը՝ ՍԵՓԱԿԱՆՈՒԹՅՈՒՆ

ՎԿԱՅԱԿԱՆ N 20022025-05-0079, գաղտնաբառ՝ QLNW78AAGGSL

Փաստաթղթի իսկությունը և վավերականությունը կարող է ստուգվել Կադաստրի կոմիտեի www.e-cadastre.am կայքէջի միջոցով

5. ՇԻՆՈՒԹՅՈՒՆՆԵՐԻ ԲՆՈՒԹԱԳՐԵՐԸ

- 1) Նպատակային նշանակությունը՝
- 2) Բնութագրերը ըստ առանձին շինությունների՝

| Հ/Հ | Կադաստրային ծածկագիր | Տեսակ | Մակերես | Գրանցված իրավունքի տեսակ |
|-----|----------------------|-------|---------|--------------------------|
| | | | | |
| | | | | |
| | | | | |
| | | | | |
| | | | | |

Լրացուցիչ նշումներ և տեղեկություններ

Գրանցումը իրականացնող պաշտոնատար անձի անունը, ազգանունը՝ ՀԵՐՄԻՆԵ ԳՐԻԳՈՐՅԱՆ

Զբաղեցրած պաշտոնը՝ Անշարժ գույքի գրանցման միասնական ստորաբաժանման անշարժ գույքի գլխավոր ռեգիստր

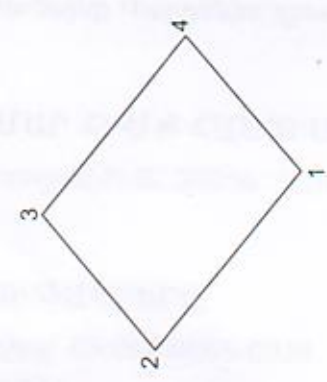
ՎԿԱՅԱԿԱՆ N 20022025-05-0079, գաղտնաբառ՝ QLNW78AAGGSL

Փաստաթղթի իսկությունը և վավերականությունը կարող է ստուգվել Կադաստրի կոմիտեի www.e-cadastre.am կայքէջի միջոցով

ՀՈՂԱՄԱՍԻ ՀԱՏԱԿԱԳԻԾ

Մարզ Օբյեկտներուից համայնք վարչութիւն, Կոմ Խ. Ղազարեանի 1-ին կ. 4-րդը.
 3 հոկտեմբեր
 Մարզ համայնք իսպոբ
 11 օգոստոսի 2005 թվականի N 1527-Ն
 Հրիատակազման Իրիցը

Ձև N 1
 Հատարումով... 2024թ.
 Հասցեագրի ցուցակով
 Կ.Տ
 Միախորհրդանորման կենտրոնի
 անունը (անգլերենով) արքայադուր



| | |
|----------------------------|-----------------------|
| Մակերեսը (հա) | 0.07 |
| Ծածկագիրը | 05-057-0006-0001 |
| Նվազատեսակի նշանակությունը | Բնակավայրերի |
| Փորձատեսակի նշանակությունը | Բնակելի կառուցապատման |
| Մասնագետի անունը | |

| Երկրորդային կետեր | Կոորդինատներ | | Գծային չափերը (մ) |
|-------------------|--------------|--------------|-------------------|
| | Y | X | |
| 1 | 8575932,5889 | 4450333,9367 | 30,61 |
| 2 | 8575908,4285 | 4450352,7331 | 23,35 |
| 3 | 8575926,0886 | 4450368,0093 | 30,37 |
| 4 | 8575950,1397 | 4450349,4733 | 23,44 |
| 1 | 8575932,5889 | 4450333,9367 | |

| | |
|-----------------------------|----------------------|
| Որակավորում ունեցող անձ | Վահան Միսիրյան |
| Որակավորման վկայագրի համարը | 4442742152088 |
| Ստորագրություն | |
| Իրավաբանական անձի անվանումը | ԵՊՀ համայնք Միսիրյան |
| ՀՎՀՀ | 74379887 |
| Ստորագրություն | |
| Հախաբության | 30.10.2024թ. |
| Խստակազմի կազմման | 01.11.2024թ. |



ՀԱՅԱՍՏԱՆԻ ՀԱՆՐԱՊԵՏՈՒԹՅՈՒՆ

ՎԿԱՅԱԿԱՆ

ԱՆՇԱՐԺ ԳՈՒՅՔԻ ՆԿԱՏԱՄԱՐ ԻՐԱՎՈՒՆՔՆԵՐԻ
ՊԵՏԱԿԱՆ ԳՐԱՆՑՄԱՆ



Կադաստրի
կոմիտե

Սույն վկայականով հաստատվում է 21 փետրվարի 2025 թվականին գույքի նկատմամբ իրավունքների պետական գրանցման միասնական մատյանում կատարված անշարժ գույքի նկատմամբ իրավունքի պետական գրանցումը հետևյալ տվյալներով.

1. ԳՐԱՆՑՎԱԾ ԻՐԱՎՈՒՆՔԻ ՍՈՒԲՅԵԿՏ(ՆԵՐ)

ՀՀ ԳԵՂԱՐՔՈՒՆԻՔԻ ՄԱՐԶԻ ՎԱՐԴԵՆԻՍ ՀԱՄԱՅՆՔ

2. ԱՆՇԱՐԺ ԳՈՒՅՔԻ ԳՏՆՎԵԼՈՒ ՎԱՅՐԸ ԵՎ ԱՆՎԱՆՈՒՄԸ

Մարզ Գեղարքունիք, համայնք Վարդենիս գյուղ Ազատ 4-րդ փողոց 19 հողամաս

3. ԳՐԱՆՑՄԱՆ ՀԱՄԱՐ ՀԻՄՔ ՀԱՆԴԻՍԱՑԱԾ ՓԱՏԱԹՂԹԵՐԸ

ՀՀ կառավարության N 759-Ն որոշում 11.05.2006թ, Համայնքի ղեկավարի N 0140-Ա որոշում 14/02/2025թ

4. ՀՈՂԱՄԱՍԻ ԲՆՈՒԹԱԳՐԵՐԸ

Կադաստրային ծածկագիրը՝ 05-006-0019-0016

Մակերեսի չափը (հա)՝ 0.22399

Նպատակային նշանակությունը՝ բնակավայրերի

Գործառնական նշանակությունը կամ հողատեսքը՝ Բնակելի կառուցապատման

Գրանցված իրավունքի տեսակը՝ ՍԵՓԱԿԱՆՈՒԹՅՈՒՆ

ՎԿԱՅԱԿԱՆ N 21022025-05-0018, գաղտնաբառ՝ 3KPQNYAZWWQS

Փաստաթղթի իսկությունը և վավերականությունը կարող է ստուգվել Կադաստրի կոմիտեի
www.e-cadastre.am կայքէջի միջոցով

5. ՇԻՆՈՒԹՅՈՒՆՆԵՐԻ ԲՆՈՒԹԱԳՐԵՐԸ

- 1) Նպատակային նշանակությունը՝
- 2) Բնութագրերը ըստ առանձին շինությունների՝

| Հ/Հ | Կադաստրային ծածկագիր | Տեսակ | Մակերես | Գրանցված իրավունքի տեսակ |
|-----|----------------------|-------|---------|--------------------------|
| | | | | |
| | | | | |
| | | | | |
| | | | | |
| | | | | |

Լրացուցիչ նշումներ և տեղեկություններ

Գրանցումը իրականացնող պաշտոնատար անձի անունը, ազգանունը՝ ԼԻԼԻԹ ՀԱՐՈՒԹՅՈՒՆՅԱՆ

Զբաղեցրած պաշտոնը՝ Անշարժ գույքի գրանցման միասնական ստորաբաժանման անշարժ գույքի ավագ ռեգիստր

ՎԿԱՅԱԿԱՆ N 21022025-05-0018, գաղտնաբառ՝ 3KPQNYAZWWQS

Փաստաթղթի իսկությունը և վավերականությունը կարող է ստուգվել Կադաստրի կոմիտեի www.e-cadastre.am կայքէջի միջոցով



ՀԱՅԱՍՏԱՆԻ ՀԱՆՐԱՊԵՏՈՒԹՅՈՒՆ

ՎԿԱՅԱԿԱՆ

ԱՆՇԱՐԺ ԳՈՒՅՔԻ ՆԿԱՏՄԱՄԲ ԻՐԱՎՈՒՆՔՆԵՐԻ
ՊԵՏԱԿԱՆ ԳՐԱՆՑՄԱՆ



Կադաստրի
կոմիտե

Սույն վկայականով հաստատվում է 20 փետրվարի 2025 թվականին գույքի նկատմամբ իրավունքների պետական գրանցման միասնական մատյանում կատարված անշարժ գույքի նկատմամբ իրավունքի պետական գրանցումը հետևյալ տվյալներով.

1. ԳՐԱՆՑՎԱԾ ԻՐԱՎՈՒՆՔԻ ՍՈՒԲՅԵԿՏ(ՆԵՐ)

ՀՀ ԳԵՂԱՐՔՈՒՆԻՔԻ ՄԱՐԶԻ ՎԱՐՂԵՆԻՍ ՀԱՄԱՅՆՔ

2. ԱՆՇԱՐԺ ԳՈՒՅՔԻ ԳՏՆՎԵԼՈՒ ՎԱՅՐԸ ԵՎ ԱՆՎԱՆՈՒՄԸ

Մարզ Գեղարքունիք, համայնք Վարդենիս գյուղ Ազատ 2-րդ փողոց 3 հողամաս

3. ԳՐԱՆՑՄԱՆ ՀԱՄԱՐ ՀԻՄՔ ՀԱՆԴԻՍԱՑԱԾ ՓԱՍՏԱԹՂԹԵՐԸ

Համայնքի ղեկավարի որոշում 14.02.2025թ թիվ 0141-Ա

4. ՀՈՂԱՄԱՍԻ ԲՆՈՒԹԱԳՐԵՐԸ

Կադաստրային ծածկագիրը՝ 05-006-0015-0003

Մակերեսի չափը (հա)՝ 0.09577

Նպատակային նշանակությունը՝ բնակավայրերի

Գործառնական նշանակությունը կամ հողատեսքը՝ Բնակելի կառուցապատման

Գրանցված իրավունքի տեսակը՝ ՍԵՓԱԿԱՆՈՒԹՅՈՒՆ

ՎԿԱՅԱԿԱՆ N 20022025-05-0048, գաղտնաբառ՝ 3YH8FKHCW1EC

Փաստաթղթի իսկությունը և վավերականությունը կարող է ստուգվել Կադաստրի կոմիտեի
www.e-cadastre.am կայքէջի միջոցով

5. ՇԻՆՈՒԹՅՈՒՆՆԵՐԻ ԲՆՈՒԹԱԳՐԵՐԸ

- 1) Նպատակային նշանակությունը՝
- 2) Բնութագրերը ըստ առանձին շինությունների՝

| Հ/Հ | Կադաստրային ծածկագիր | Տեսակ | Մակերես | Գրանցված իրավունքի տեսակ |
|-----|----------------------|-------|---------|--------------------------|
| | | | | |
| | | | | |
| | | | | |
| | | | | |
| | | | | |

Լրացուցիչ նշումներ և տեղեկություններ

Գրանցումը իրականացնող պաշտոնատար անձի անունը, ազգանունը՝ ԱՐԹՈՒՐ ՍԱՐԳՍՅԱՆ

Զբաղեցրած պաշտոնը՝ Անշարժ գույքի գրանցման միասնական ստորաբաժանման անշարժ գույքի ավագ ռեգիստր

ՎԿԱՅԱԿԱՆ N 20022025-05-0048, գաղտնաբառ՝ 3YH8FKHCW1EC

Փաստաթղթի իսկությունը և վավերականությունը կարող է ստուգվել Կադաստրի կոմիտեի www.e-cadastre.am կայքէջի միջոցով

Ձև 1

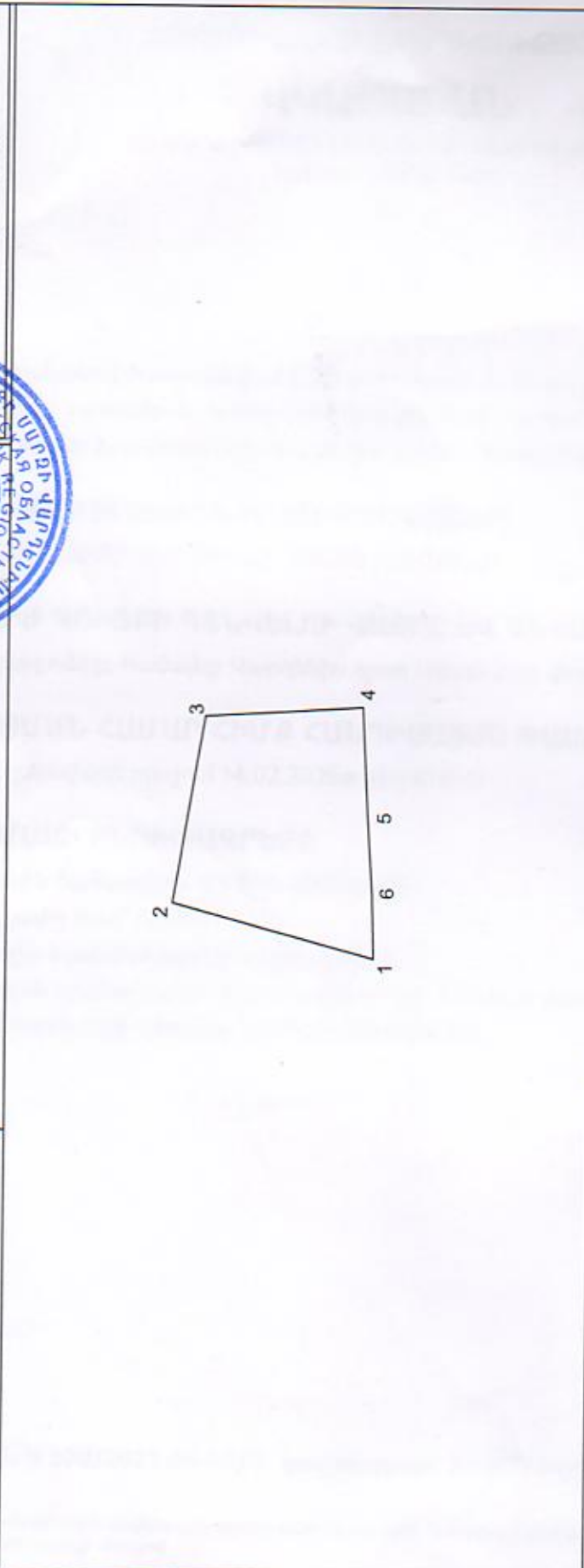
Մարզ վերադրումից համայնք վարչություն՝ Գյուղ Ազատ Ը-1

Հանրային կառավարման նախարարության Արարիկի մարզի արտոն նախարարություն

11 մայիսի 2006 թվականի N 759

Հողատիրոջ համար

ՀՈՂԱՍԱՍԻ ՀԱՏԱԿԱԿՈՒՄ



| Երկրագրորդական կետեր | ՀՈՂԱՍԱՍԻ | | Գծային չափերը (մ) |
|----------------------|--------------|--------------|-------------------|
| | Y | X | |
| 1 | 8574265,9585 | 4449762,1507 | 32,59 |
| 2 | 8574274,4122 | 4449793,6211 | 29,35 |
| 3 | 8574303,3422 | 4449788,6641 | 24,61 |
| 4 | 8574304,9146 | 4449764,1045 | 16,94 |
| 5 | 8574287,9904 | 4449763,2670 | 12,25 |
| 6 | 8574275,7698 | 4449762,4797 | 9,82 |
| 1 | 8574265,9585 | 4449762,1507 | |

Մակերեսը (հա) 0.09577

Ծածկագիրը 05-008-0015-0003

Նպատակային նշանակությունը Բնակավայրերի

Գործարարական նշանակությունը Բնակելի կառուցակառուցման

Լրացրելու ճշգրտումը

Մասշտաբ 1:1000

Որտեղից ընկերություն

Վահան Արմենյան

Մտերմագրության վարչական համարը

Ստորագրություն

Իրավաբանական անձի անվանումը

ՀՎՀՀ

Ստորագրություն

Հանրային կառավարման նախարարության Արարիկի մարզի արտոն նախարարություն

Կառավարության չափերը 10.02.2025թ.

Հաստատված չափերը 10.02.2025թ.



ՀԱՅԱՍՏԱՆԻ ՀԱՆՐԱՊԵՏՈՒԹՅՈՒՆ

ՎԿԱՅԱԿԱՆ

ԱՆՇԱՐԺ ԳՈՒՅՔԻ ՆԿԱՏԱՄԲ ԻՐԱՎՈՒՆՔՆԵՐԻ
ՊԵՏԱԿԱՆ ԳՐԱՆՑՄԱՆ



Կադաստրի
կոմիտե

| Ժամանակահատված | Վճարում | Ժամ | Միջոցառում գրանցում | Ն/Ը |
|----------------|---------|-----|------------------------|-----|
| | | | | |

Սույն վկայականով հաստատվում է 29 հոկտեմբերի 2024 թվականին գույքի նկատմամբ իրավունքների պետական գրանցման միասնական մատյանում կատարված անշարժ գույքի նկատմամբ իրավունքի պետական գրանցումը հետևյալ տվյալներով.

1. ԳՐԱՆՑՎԱԾ ԻՐԱՎՈՒՆՔԻ ՍՈՒԲՅԵԿՏ(ՆԵՐ)

ՀՀ ԳԵՂԱՐՔՈՒՆԻՔԻ ՄԱՐԶԻ ՎԱՐԴԵՆԻՍ ՀԱՄԱՅՆՔ

2. ԱՆՇԱՐԺ ԳՈՒՅՔԻ ԳՏՆՎԵԼՈՒ ՎԱՅՐԸ ԵՎ ԱՆՎԱՆՈՒՄԸ

Մարզ Գեղարքունիք, համայնք Վարդենիս գյուղ Դարանակ 1-ին փողոց 1/5 հողամաս

3. ԳՐԱՆՑՄԱՆ ՀԱՄԱՐ ՀԻՄՔ ՀԱՆԴԻՍԱՑԱԾ ՓԱՏՏԱԹՂԹԵՐԸ

Համայնքի ղեկավարի որոշում 21.10.2024թ. N 0857-Ա

4. ՀՈՂԱՄԱՍԻ ԲՆՈՒԹԱԳՐԵՐԸ

Կադաստրային ծածկագիրը՝ 05-029-0019-0007

Մակերեսի չափը (հա)՝ 0.32465

Նպատակային նշանակությունը՝ բնակավայրերի

Գործառնական նշանակությունը կամ հողատեսքը՝ Բնակելի կառուցապատման

Գրանցված իրավունքի տեսակը՝ ՍԵՓԱԿԱՆՈՒԹՅՈՒՆ

ՎԿԱՅԱԿԱՆ N 29102024-05-0058, գաղտնաբառ՝ AH4QR613FTAQ

Փաստաթղթի իսկությունը և վավերականությունը կարող է ստուգվել Կադաստրի կոմիտեի
www.e-cadastre.am կայքէջի միջոցով

5. ՇԻՆՈՒԹՅՈՒՆՆԵՐԻ ԲՆՈՒԹԱԳՐԵՐԸ

- 1) Նպատակային նշանակությունը՝
- 2) Բնութագրերը ըստ առանձին շինությունների՝

| Հ/Հ | Կադաստրային ծածկագիր | Տեսակ | Մակերես | Գրանցված իրավունքի տեսակ |
|-----|----------------------|-------|---------|--------------------------|
| | | | | |
| | | | | |
| | | | | |
| | | | | |
| | | | | |

Լրացուցիչ նշումներ և տեղեկություններ

Գրանցումը իրականացնող պաշտոնատար անձի անունը, ազգանունը՝ ՍԼԱՎԻԿ ԺԱՄԿՈՅՅԱՆ

Ձբաղեցրած պաշտոնը՝ Անշարժ գույքի գրանցման միասնական ստորաբաժանման անշարժ գույքի գլխավոր ռեգիստր

ՎՎԱՅԱԿԱՆ N 29102024-05-0058, գաղտնաբառ՝ AH4QR613FTAQ

Փաստաթղթի իսկությունը և վավերականությունը կարող է ստուգվել Կադաստրի կոմիտեի www.e-cadastre.am կայքէջի միջոցով

ՀՈՂԱՍՍԻ ՀԱՏԱԿԱԳԻԾ

Սարգ Վերադրունից Խանայնք Վարդենիս, գյուղ Դարմանակ

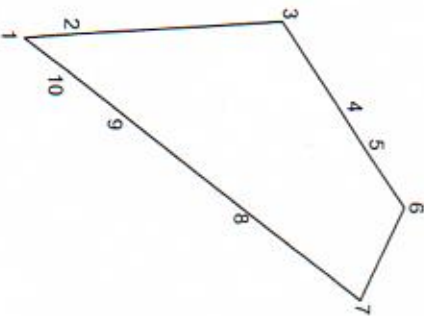
Կառուցման համար՝ ԿԻՎԳԵ- 9/15

Ձև 1

Կ.Տ

21.10.2024թ.

13 Խոկոտներով 2005 թվականի N 1946-Ն
 Հողատիրական Իրիցք



| | |
|-----------------------------|------------------|
| Մակերեսը (հա) | 0.32465 |
| Ծածկագիրը | 05-029-0019-0007 |
| Նպատակային նշանակությունը | Բնակավայրերի |
| Չորհանդակում նշանակությունը | Այլ հողեր |

| ՀՈՂԱՍՍԻ | | | |
|----------------------------|-------------------------|--------------|-------|
| Հրդարանային (բեկումն) հատր | Կողմերի երկարություններ | Ք | Պ |
| 1 | 8548140.9203 | 4469982.6656 | 14.08 |
| 2 | 8548139.8152 | 4469996.6977 | 54.78 |
| 3 | 8548136.2858 | 4470051.3674 | 28.82 |
| 4 | 8548160.2114 | 4470067.4412 | 10.72 |
| 5 | 8548169.1935 | 4470073.2954 | 19.15 |
| 6 | 8548185.0353 | 4470084.0521 | 27.23 |
| 7 | 8548209.6833 | 4470072.4763 | 37.42 |
| 8 | 8548186.9853 | 4470042.8026 | 41.79 |
| 9 | 8548161.3828 | 4470009.7057 | 19.44 |
| 10 | 8548149.5156 | 4469994.2912 | 14.46 |
| 1 | 8548140.9203 | 4469982.6656 | |

| | |
|-------------------------------|-----------------|
| Մասշտաբ 1:2000 | |
| Որակագրություն ունեցող անձ | Վահան Մխչեղյան |
| Որակագրության վկայագրի համարը | ՎԿԱՅՈՒՎԻԾ N 389 |
| Որակագրության անձի անվանումը | Վահան Մխչեղյան |
| <<1>> | 74379881 |
| Ատրուագրություն | 74379881 |
| ավյա անվանումը | 20.07.2024թ. |
| հաստագրի կազմում | 22.07.2024թ. |





ՀԱՅԱՍՏԱՆԻ ՀԱՆՐԱՊԵՏՈՒԹՅՈՒՆ

ՎԿԱՅԱԿԱՆ

ԱՆՇԱՐԺ ԳՈՒՅՔԻ ՆԿԱՏԱՄԲ ԻՐԱՎՈՒՆՔՆԵՐԻ ՊԵՏԱԿԱՆ ԳՐԱՆՑՄԱՆ



Կադաստրի կոմիտե

| Համար | Տվյալներ | Վերջ | Վերջ | Վերջ |
|-------|----------|------|------|------|
| | | | | |
| | | | | |

Սույն վկայականով հաստատվում է 13 մարտի 2025 թվականին գույքի նկատմամբ իրավունքների պետական գրանցման միասնական մատյանում կատարված անշարժ գույքի նկատմամբ իրավունքի պետական գրանցումը հետևյալ տվյալներով.

1. ԳՐԱՆՑՎԱԾ ԻՐԱՎՈՒՆՔԻ ՍՈՒԲՅԵԿՏ(ՆԵՐ)

« ԳԵՂԱՐՔՈՒՆԻՔԻ ՄԱՐԶԻ ՎԱՐԴԵՆԻՍ ՀԱՄԱՅՆՔ

2. ԱՆՇԱՐԺ ԳՈՒՅՔԻ ԳՏՆՎԵԼՈՒ ՎԱՅՐԸ ԵՎ ԱՆՎԱՆՈՒՄԸ

Մարզ Գեղարքունիք, համայնք Վարդենիս գյուղ Սոթք 1-ին փողոց 2-րդ նրբանցք 16 հողամաս

3. ԳՐԱՆՑՄԱՆ ՀԱՄԱՐ ՀԻՄՔ ՀԱՆԴԻՍԱՑԱԾ ՓԱՏՏԱԹՂԹԵՐԸ

Համայնքի ղեկավարի 07/03/2025թ. 0196-Ա որոշում, Համայնքի ղեկավարի 07/03/2025թ. 0748 գրություն

4. ՀՈՂԱՄԱՍԻ ԲՆՈՒԹԱԳՐԵՐԸ

Կադաստրային ծածկագիրը՝ 05-080-0025-0002

Մակերեսի չափը (հա)՝ 0.19339

Նպատակային նշանակությունը՝ բնակավայրերի

Գործառնական նշանակությունը կամ հողատեսքը՝ Բնակելի կառուցապատման

Գրանցված իրավունքի տեսակը՝ ՍԵՓԱԿԱՆՈՒԹՅՈՒՆ

ՎԿԱՅԱԿԱՆ N 13032025-05-0024, գաղտնաբառ՝ ACHQIYUZEQAQ

Փաստաթղթի իսկությունը և վավերականությունը կարող է ստուգվել Կադաստրի կոմիտեի www.e-cadastre.am կայքէջի միջոցով

5. ՇԻՆՈՒԹՅՈՒՆՆԵՐԻ ԲՆՈՒԹԱԳՐԵՐԸ

- 1) Նպատակային նշանակությունը՝
- 2) Բնութագրերը ըստ առանձին շինությունների՝

| Հ/Հ | Կադաստրային ծածկագիր | Տեսակ | Մակերես | Գրանցված իրավունքի տեսակ |
|-----|----------------------|-------|---------|--------------------------|
| | | | | |
| | | | | |
| | | | | |
| | | | | |
| | | | | |

Լրացուցիչ նշումներ և տեղեկություններ

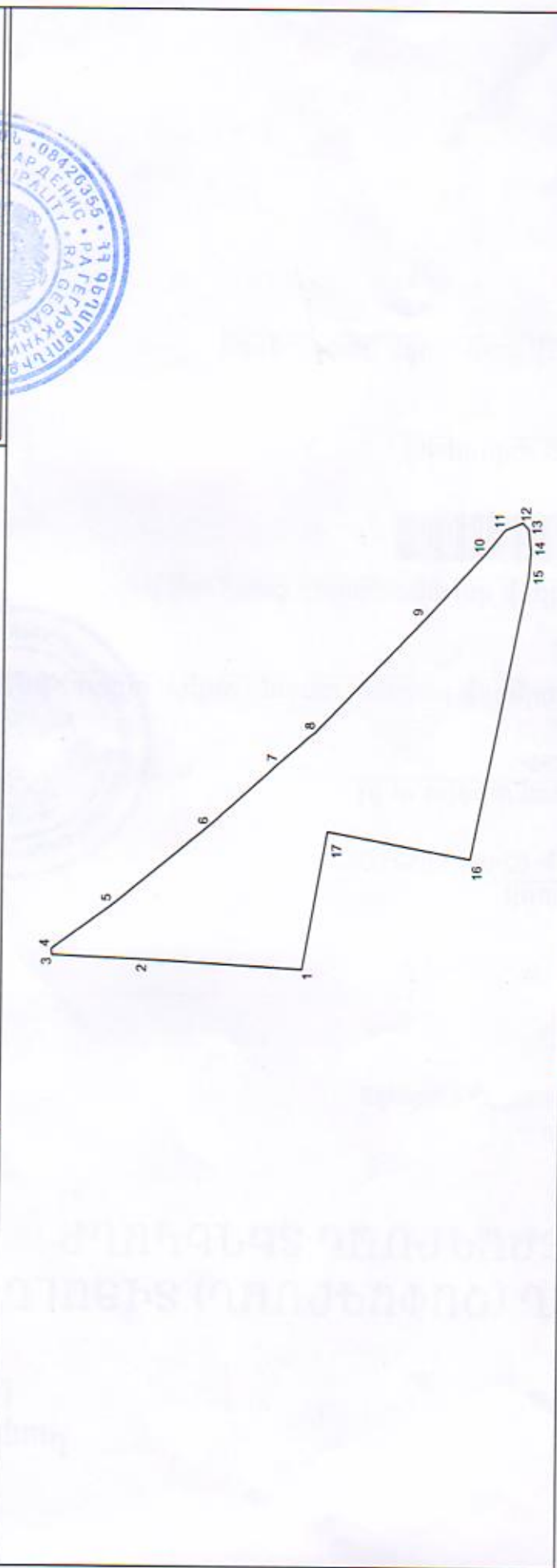
Գրանցումը իրականացնող պաշտոնատար անձի անունը, ազգանունը՝ ԱՐՄԵՆ
ԽԱԼԱԹՅԱՆ

Ձբաղեցրած պաշտոնը՝ Անշարժ գույքի գրանցման միասնական ստորաբաժանման
անշարժ գույքի ավագ ռեգիստր

ՎԿԱՅԱԿԱՆ N 13032025-05-0024, գաղտնաբառ՝ ACHQIYUZEQAQ

Փաստաթղթի իսկությունը և վավերականությունը կարող է ստուգվել Կադաստրի կոմիտեի
www.e-cadastre.am կայքէջի միջոցով

| | | |
|------------------|--|---|
| Մեխանականներ | ՀՈՂԱՄԱՍԻ ՀԱՏԱԿԱԳԻԾ | Ձև 1 |
| Վարդենիս Համայնք | Մարզ Չերչարցունոսիք համայնք Վարդենիս, Սոթք բնակավայր Ի-Կեղևոց 2 77 հար. 16 | Հաստատում էմ Համայնքի ղեկավար Վ.Ս |
| | Մարզ համայնք հասցե | Սիպրոն խաչատրյան Սրաբենի սենս ստորագրած հարման |
| | 1 հունիսի 2006 թվականի N 1051-Ն | |
| | Հողխտնագրման ռիզոլ | |



| | | |
|-----------------------------|------------------------|---|
| Մակերես (հա) | 0.19339 | Մասշտաբ 1:1000 |
| Ծածկագիրը | 05-080-0025-0001 | Որակավորում ունեցող անձ Վահան Արմենյան ՎԿՅՈՅԳՎԱՄ N:395 |
| Նպատակային նշանակությունը | Բնակավայրերի | Ստորագրություն |
| Փորձարարական նշանակությունը | Բնակելի կառուցատարածան | Իրավարարական անձի անվանումը Վ.Ս. Վահան Արմենյան 743-79861 |
| Հրահանգի նշանակումը | | ՀՀՀ |
| | | Ստորագրություն |
| | | չսխալագրության 11.01.2025թ. |
| | | հատմագրի կազմման 12.01.2025թ. |

| Հրահանգի (թվական) վանդ | ՀՈՂԱՄԱՍԻ | | Գծային չափերը (մ) |
|------------------------|--------------|--------------|-------------------|
| | Y | X | |
| 1 | 8572718,3293 | 4452093,4235 | 25,98 |
| 2 | 8572719,7177 | 4452119,3658 | 15,44 |
| 3 | 8572720,4185 | 4452134,7937 | 0,98 |
| 4 | 8572721,3889 | 4452134,9014 | 13,07 |
| 5 | 8572729,0979 | 4452124,3432 | 20,18 |
| 6 | 8572741,9549 | 4452108,7862 | 15,56 |
| 7 | 8572752,4133 | 4452097,2564 | 7,76 |
| 8 | 8572757,4807 | 4452091,3545 | 25,88 |
| 9 | 8572776,0522 | 4452073,3302 | 14,84 |
| 10 | 8572787,0496 | 4452063,3646 | 4,76 |
| 11 | 8572790,7694 | 4452060,4018 | 3,16 |
| 12 | 8572792,0093 | 4452057,4930 | 1,49 |
| 13 | 8572790,8772 | 4452056,5233 | 3,69 |
| 14 | 8572787,2113 | 4452056,1463 | 4,43 |
| 15 | 8572782,7908 | 4452056,4694 | 47,17 |
| 16 | 8572736,5383 | 4452065,7308 | 24,07 |
| 17 | 8572740,9170 | 4452089,3964 | 22,94 |
| 1 | 8572718,3293 | 4452093,4235 | |



ՀԱՅԱՍՏԱՆԻ ՀԱՆՐԱՊԵՏՈՒԹՅՈՒՆ

ՎԿԱՅԱԿԱՆ

ԱՆՇԱՐԺ ԳՈՒՅՔԻ ՆԿԱՏՄԱՄԲ ԻՐԱՎՈՒՆՔՆԵՐԻ
ՊԵՏԱԿԱՆ ԳՐԱՆՅՄԱՆ



Կադաստրի
կոմիտե

Սույն վկայականով հաստատվում է 13 մարտի 2025 թվականին գույքի նկատմամբ իրավունքների պետական գրանցման միասնական մատյանում կատարված անշարժ գույքի նկատմամբ իրավունքի պետական գրանցումը հետևյալ տվյալներով.

1. ԳՐԱՆՑՎԱԾ ԻՐԱՎՈՒՆՔԻ ՍՈՒԲՅԵԿՏ(ՆԵՐ)

ՀՀ ԳԵՂԱՐՔՈՒՆԻՔԻ ՄԱՐԶԻ ՎԱՐԴԵՆԻՍ ՀԱՄԱՅՆՔ

2. ԱՆՇԱՐԺ ԳՈՒՅՔԻ ԳՏՆՎԵԼՈՒ ՎԱՅՐԸ ԵՎ ԱՆՎԱՆՈՒՄԸ

Մարզ Գեղարքունիք, համայնք Վարդենիս գյուղ Սոթք 1-ին փողոց 2-րդ նրբանցք 18 հողամաս

3. ԳՐԱՆՑՄԱՆ ՀԱՄԱՐ ՀԻՄՔ ՀԱՆԴԻՍԱՅԱԾ ՓԱՍՏԱԹՂԹԵՐԸ

Համայնքի ղեկավարի որոշում 07.03.2025թ. հ.0195-Ա

4. ՀՈՂԱՄԱՍԻ ԲՆՈՒԹԱԳՐԵՐԸ

Կադաստրային ծածկագիրը՝ 05-080-0022-0005

Մակերեսի չափը (հա)՝ 0.058

Նպատակային նշանակությունը՝ բնակավայրերի

Գործառնական նշանակությունը կամ հողատեսքը՝ Բնակելի կառուցապատման

Գրանցված իրավունքի տեսակը՝ ՍԵՓԱԿԱՆՈՒԹՅՈՒՆ

ՎԿԱՅԱԿԱՆ N 13032025-05-0027, գաղտնաբառ՝ FNCUSJHM6UBT

Փաստաթղթի իսկությունը և վավերականությունը կարող է ստուգվել Կադաստրի կոմիտեի
www.e-cadastre.am կայքէջի միջոցով

5. ՇԻՆՈՒԹՅՈՒՆՆԵՐԻ ԲՆՈՒԹԱԳՐԵՐԸ

- 1) Նպատակային նշանակությունը՝
- 2) Բնութագրերը ըստ առանձին շինությունների՝

| Հ/Հ | Կադաստրային ծածկագիր | Տեսակ | Մակերես | Գրանցված իրավունքի տեսակ |
|-----|----------------------|-------|---------|--------------------------|
| | | | | |
| | | | | |
| | | | | |
| | | | | |
| | | | | |

Լրացուցիչ նշումներ և տեղեկություններ

Գրանցումը իրականացնող պաշտոնատար անձի անունը, ազգանունը՝ ՄԱՐՏԻՆ ԶԻՆՅԱՆ

Զբաղեցրած պաշտոնը՝ Անշարժ գույքի գրանցման միասնական ստորաբաժանման անշարժ գույքի ավագ ռեգիստր

ՎԿԱՅԱԿԱՆ N 13032025-05-0027, գաղտնաբառ՝ FNCUSJHM6UBT

Փաստաթղթի իսկությունը և վավերականությունը կարող է ստուգվել Կադաստրի կոմիտեի www.e-cadastre.am կայքէջի միջոցով

ՀՈՂԱՄԱՍ ՀԱՏԱԿԱԳԻԾ

Մարզ վերաբերմունքը համայնք վարդինքու . Սոթք Ընակակայքը **1-12 Կ. 2-Պ. ԸՊ. 18**

Ստոր համայնքը հուպք
1 հունվար 2006 թվականը N 105-1-Ն
Հողբարդարանը Ինձը

Ձև 1

Հաստատում են
Հանայնքի ղեկավարը
Ստորը խաչապարտյան կողմանի
4.5
03.2025թ.



ՀՈՂԱՄԱՍԻ

| Հողային կոմեքս (հատիկ) | Կողողիմասանքը | X | Չճային չափերը (մ) |
|------------------------|---------------|--------------|-------------------|
| 1 | Y | 8572691,7333 | 4452080,6070 |
| 2 | | 8572695,1622 | 4452107,3222 |
| 3 | | 8572715,1429 | 4452104,5680 |
| 4 | | 8572714,9458 | 4452099,0138 |
| 5 | | 8572713,2283 | 4452086,3418 |
| 6 | | 8572713,0180 | 4452076,6189 |
| 7 | | 8572711,6510 | 4452076,1636 |
| 8 | | 8572709,1974 | 4452076,4088 |
| 1 | | 8572691,7333 | 4452080,6070 |

Մասշտաբ 1:1000

| | |
|----------------------------------|------------------|
| Որոճակություն ունեցող անձ | Վանդան Գրիգորյան |
| Որոճակություն վիշայնական համայնք | ՎԱՃՅՆԱԿԱՆ Ն.ՅՅԻ |
| Ստորագրություն | Վանդան Գրիգորյան |
| Ստորագրություն | 7 4 34379681 |
| Ստորագրություն | 22.01.2025թ. |
| Ստորագրություն | 24.01.2025թ. |



| | |
|----------------------------|------------------|
| Սակերեղ (հա) | 0,058 |
| Ծածկագիրը | 05-080-0022-0002 |
| Նպատակային նշանակությունը | Ընակակայքի |
| Չորոճատական նշանակությունը | Կարողացալարան |
| Հասցեագրման համար | |



ՀԱՅԱՍՏԱՆԻ ՀԱՆՐԱՊԵՏՈՒԹՅՈՒՆ

ՎԿԱՅԱԿԱՆ

ԱՆՇԱՐԺ ԳՈՒՅՔԻ ՆԿԱՏՄԱՄԲ ԻՐԱՎՈՒՆՔՆԵՐԻ
ՊԵՏԱԿԱՆ ԳՐԱՆՅՄԱՆ



Կադաստրի
կոմիտե

| Համար | Վերջին օր | Վերջին րոպե | Վերջին վայրկյան | Վերջին միլիվայրկյան |
|-------|-----------|-------------|-----------------|---------------------|
| | | | | |

Սույն վկայականով հաստատվում է 13 մարտի 2025 թվականին գույքի նկատմամբ իրավունքների պետական գրանցման միասնական մատյանում կատարված անշարժ գույքի նկատմամբ իրավունքի պետական գրանցումը հետևյալ տվյալներով.

1. ԳՐԱՆՑՎԱԾ ԻՐԱՎՈՒՆՔԻ ՍՈՒԲՅԵԿՏ(ՆԵՐ)

ՀՀ ԳԵՂԱՐՔՈՒՆԻՔԻ ՄԱՐԶԻ ՎԱՐԴԵՆԻՍ ՀԱՄԱՅՆՔ

2. ԱՆՇԱՐԺ ԳՈՒՅՔԻ ԳՏՆՎԵԼՈՒ ՎԱՅՐԸ ԵՎ ԱՆՎԱՆՈՒՄԸ

Մարզ Գեղարքունիք, համայնք Վարդենիս գյուղ Կուբ Է. Բալասանյան 1-ին փողոց 8/1 հողամաս

3. ԳՐԱՆՑՄԱՆ ՀԱՄԱՐ ՀԻՄՔ ՀԱՆԴԻՍԱՑԱԾ ՓԱՍՏԱԹՂԹԵՐԸ

ՀՀ կառավարության 11 օգոստոսի 2005 թվականի N 1527-Ն որոշում, Համայնքի ղեկավարի 07/03/2025թ. թիվ 0190-Ա որոշում

4. ՀՈՂԱՄԱՍԻ ԲՆՈՒԹԱԳՐԵՐԸ

Կադաստրային ծածկագիրը՝ 05-057-0008-0004

Մակերեսի չափը (հա)՝ 0.07728

Նպատակային նշանակությունը՝ բնակավայրերի

Գործառնական նշանակությունը կամ հողատեսքը՝ Բնակելի կառուցապատման

Գրանցված իրավունքի տեսակը՝ ՍԵՓԱԿԱՆՈՒԹՅՈՒՆ

ՎԿԱՅԱԿԱՆ N 13032025-05-0028, գաղտնաբառ՝ MEQZCKIH DV6M

Փաստաթղթի իսկությունը և վավերականությունը կարող է ստուգվել Կադաստրի կոմիտեի www.e-cadastre.am կայքէջի միջոցով

5. ՇԻՆՈՒԹՅՈՒՆՆԵՐԻ ԲՆՈՒԹԱԳՐԵՐԸ

- 1) Նպատակային նշանակությունը՝
- 2) Բնութագրերը ըստ առանձին շինությունների՝

| Հ/Հ | Կադաստրային ծածկագիր | Տեսակ | Մակերես | Գրանցված իրավունքի տեսակ |
|-----|----------------------|-------|---------|--------------------------|
| | | | | |
| | | | | |
| | | | | |
| | | | | |
| | | | | |

Լրացուցիչ նշումներ և տեղեկություններ

Գրանցումը իրականացնող պաշտոնատար անձի անունը, ազգանունը՝ ՏԻԳՐԱՆ
ԶԱՀՄԱՆՅԱՆ

Ջբաղեցրած պաշտոնը՝ Անշարժ գույքի գրանցման միասնական ստորաբաժանման
անշարժ գույքի ավագ ռեգիստր

ՎԿԱՅԱԿԱՆ N 13032025-05-0028, գաղտնաբառ՝ MEQZCKIHVDY6M

Փաստաթղթի իսկությունը և վավերականությունը կարող է ստուգվել Կադաստրի կոմիտեի
www.e-cadastre.am կայքէջի միջոցով

ՀԱՅԱՍՏԱՆԻ ՀԱՆՐԱՊԵՏՈՒԹՅԱՆ ՎԿԱՏԱԿԱՆ ԲԱՆԿԻ ԱՄԻՐՈՆ ԽԱՅԱՏԱՐՈՒԹՅԱՆ ԱՄԻՐՈՆ

Հանձնարարական ԽՈՒՄ
 03.2024թ.
 Վ.Ս

Ձև 1

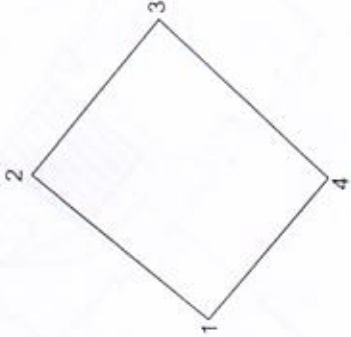
ՀՈՂԱՍԱՍԻ ՀԱՏԱԿԱԳԻԾ

Մարզ գերատրոնուիք համայնք վարչական, Կոմ. Գ. Բալասանյան 1-16 և 4.8/1

Մարզ համայնք հասցե

Վարչական համայնքի ավագանու 11.02.2025 թ. N 16-Ա որոշում

Հողատեղեկանքի մուտք



| | |
|---------------------------|-----------------------|
| Մակերես (հա) | 0.07728 |
| Ծածկագիր | 05-057-0008-0001 |
| Նախատեսված նշանակությունը | Բնակավայրերի |
| Փորձառական նշանակությունը | Բնակելի կառուցապատման |
| Լայնացուցի մոտեցում | |

| Տրամադրանք (բնիկան) կտրոց | ՀՈՂԱՍԱՍԻ | | Գնային չափերը (մ) |
|---------------------------|---------------|--------------|-------------------|
| | Կողմից հատման | Y | |
| 1 | 8575970,5179 | 4450177,5750 | 30,11 |
| 2 | 8575988,6353 | 4450201,6215 | 26,47 |
| 3 | 8576009,7394 | 4450185,6508 | 30,66 |
| 4 | 8575989,7104 | 4450162,4380 | 24,44 |

| | |
|-------------------------------|------------------|
| Որակավորում ունեցող անձ | Մասշտաբ 1:1000 |
| Որակավորման վերաբերյալ համարը | Վահան Մինոյան |
| Ստորագրություն | ՎՎԱՅԱԿԱՆ Վ.Ս 385 |
| Բրավավորման անձի անվանումը | ՀՎՀՀ |
| Ստորագրություն | 74379881 |
| Կախարհման 23.01.2025թ. | 73370001 |
| Կախարհման 24.01.2025թ. | |



ՀԱՅԱՍՏԱՆԻ ՀԱՆՐԱՊԵՏՈՒԹՅՈՒՆ

ՎԿԱՅԱԿԱՆ

ԱՆՇԱՐԺ ԳՈՒՅՔԻ ՆԿԱՏՄԱՄԲ ԻՐԱՎՈՒՆՔՆԵՐԻ ՊԵՏԱԿԱՆ ԳՐԱՆՑՄԱՆ



Կադաստրի կոմիտե

| Համար | Վերջին փոփոխություն | Տեսակ | Ստանդարտ | Տեսակ |
|-------|---------------------|-------|----------|-------|
| | | | | |
| | | | | |

Սույն վկայականով հաստատվում է 13 մարտի 2025 թվականին գույքի նկատմամբ իրավունքների պետական գրանցման միասնական մատյանում կատարված անշարժ գույքի նկատմամբ իրավունքի պետական գրանցումը հետևյալ տվյալներով.

1. ԳՐԱՆՑՎԱԾ ԻՐԱՎՈՒՆՔԻ ՍՈՒԲՅԵԿՏ(ՆԵՐ)

ՀՀ ԳԵՂԱՐՔՈՒՆԻՔԻ ՄԱՐԶԻ ՎԱՐՂԵՆԻՍ ՀԱՄԱՅՆՔ

2. ԱՆՇԱՐԺ ԳՈՒՅՔԻ ԳՏՆՎԵԼՈՒ ՎԱՅՐԸ ԵՎ ԱՆՎԱՆՈՒՄԸ

Մարզ Գեղարքունիք, համայնք Վարդենիս գյուղ Կույթ Է. Բալասանյան 1-ին փողոց 10/1 հողամաս

3. ԳՐԱՆՑՄԱՆ ՀԱՄԱՐ ՀԻՄՔ ՀԱՆԴԻՍԱՑԱԾ ՓԱՍՏԱԹՂԹԵՐԸ

Համայնքի ղեկավարի 07.03.2025թ. հ. 0191-Ա որոշում

4. ՀՈՂԱՄԱՍԻ ԲՆՈՒԹԱԳՐԵՐԸ

Կադաստրային ծածկագիրը՝ 05-057-0009-0026

Մակերեսի չափը (հա)՝ 0.17793

Նպատակային նշանակությունը՝ բնակավայրերի

Գործառնական նշանակությունը կամ հողատեսքը՝ Բնակելի կառուցապատման

Գրանցված իրավունքի տեսակը՝ ՍԵՓԱԿԱՆՈՒԹՅՈՒՆ

ՎԿԱՅԱԿԱՆ N 13032025-05-0065, գաղտնաբառ՝ ZAFYGBHSZBUU

Փաստաթղթի իսկությունը և վավերականությունը կարող է ստուգվել Կադաստրի կոմիտեի www.e-cadastre.am կայքէջի միջոցով

5. ՇԻՆՈՒԹՅՈՒՆՆԵՐԻ ԲՆՈՒԹԱԳՐԵՐԸ

- 1) Նպատակային նշանակությունը՝
- 2) Բնութագրերը ըստ առանձին շինությունների՝

| Հ/Հ | Կադաստրային ծածկագիր | Տեսակ | Մակերես | Գրանցված իրավունքի տեսակ |
|-----|----------------------|-------|---------|--------------------------|
| | | | | |
| | | | | |
| | | | | |
| | | | | |
| | | | | |

Լրացուցիչ նշումներ և տեղեկություններ

Գրանցումը իրականացնող պաշտոնատար անձի անունը, ազգանունը՝ ՎԱԼԵՐԻԿ ՍԱՐԳՍՅԱՆ

Ջբաղեցրած պաշտոնը՝ Անշարժ գույքի գրանցման միասնական ստորաբաժանման անշարժ գույքի ավագ ռեգիստր

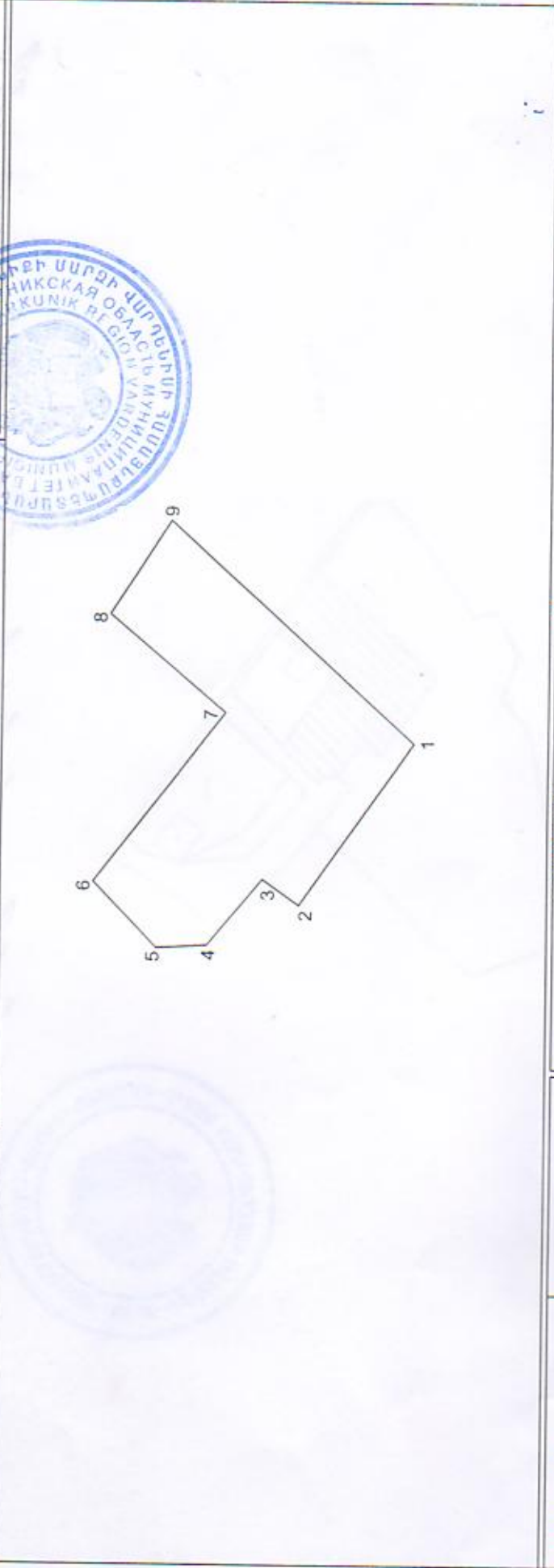
ՎԿԱՅԱԿԱՆ N 13032025-05-0065, գաղտնաբառ՝ ZAFYGBHSZBUU

Փաստաթղթի իսկությունը և վավերականությունը կարող է ստուգվել Կադաստրի կոմիտեի www.e-cadastre.am կայքէջի միջոցով

Վարչատարածքային միավորի անվանումը
 Հանրապետություն
 Վարչական միավորի անվանումը
 Արարատի մարզ
 Վարչական միավորի անվանումը
 Արարատի մարզ

Վարչատարածքային միավորի անվանումը
 Վարչական միավորի անվանումը
 Վարչական միավորի անվանումը
 Վարչական միավորի անվանումը

Վարչատարածքային միավորի անվանումը
 Վարչական միավորի անվանումը
 Վարչական միավորի անվանումը
 Վարչական միավորի անվանումը



| | |
|------------------------------|--------------------|
| Մասշտաբ | 1:1000 |
| Պրակտիկական ունեցող անձ | Վահագն Միսիրյան |
| Որակավորման վկայականի համարը | ՎՊՇԵՄԿԱՆ ԲՆ-305 |
| Ստորագրություն | ՎՊ Վահագն Միսիրյան |
| Իրավաբանական անձի անվանումը | ՀՎՀՀ |
| Ստորագրություն | 74379881 |
| Համարագրման ամսաթիվ | 23.01.2025թ. |
| Կատարման ամսաթիվ | 24.01.2025թ. |

| Երկարություն (բնիկ) կետեր | ՀՈՂԱՄԱՍԻ | | Գծաթիվ (մ) |
|---------------------------|--------------|--------------|------------|
| | Y | X | |
| 1 | 8576022,5054 | 4450112,9740 | 32,45 |
| 2 | 8575995,9344 | 4450131,5959 | 7,34 |
| 3 | 8576000,1786 | 4450137,5896 | 14,15 |
| 4 | 8575989,2670 | 4450146,6047 | 8,25 |
| 5 | 8575988,7524 | 4450154,8386 | 15,00 |
| 6 | 8575999,6396 | 4450165,1570 | 34,93 |
| 7 | 8576027,3548 | 4450143,8905 | 24,74 |
| 8 | 8576043,2439 | 4450162,8575 | 18,19 |
| 9 | 8576058,5713 | 4450153,0546 | 53,92 |
| 1 | 8576022,5054 | 4450112,9740 | |

| | |
|-----------------------------|--------------------------|
| Մակերեսը (հա) | 0.17793 |
| Ծածկագիրը | 05-057-0009-0009 |
| Նպատակափոխ նշանակությունը | Բնակավայրերի |
| Գործարարական նշանակությունը | Բնակելի կառուցարկություն |
| Մասշտաբը նշանակումը | |