



ՀԱՅԱՍՏԱՆԻ ՀԱՆՐԱՊԵՏՈՒԹՅՈՒՆ

ՎԿԱՅԱԿԱՆ

ԱՆՇԱՐԺ ԳՈՒՅՔԻ ՆԿԱՏՄԱՄԲ ԻՐԱՎՈՒՆՔՆԵՐԻ
ՊԵՏԱԿԱՆ ԳՐԱՆՅՄԱՆ



Կադաստրի
կոմիտե

Սույն վկայականով հաստատվում է 18 փետրվարի 2025 թվականին գույքի նկատմամբ իրավունքների պետական գրանցման միասնական մատյանում կատարված անշարժ գույքի նկատմամբ իրավունքի պետական գրանցումը հետևյալ տվյալներով.

1. ԳՐԱՆՑՎԱԾ ԻՐԱՎՈՒՆՔԻ ՍՈՒԲՅԵԿՏ(ՆԵՐ)

ՀՀ ԳԵՂԱՐՔՈՒՆԻՔԻ ՄԱՐԶԻ ՎԱՐԴԵՆԻՍ ՀԱՄԱՅՆՔ

2. ԱՆՇԱՐԺ ԳՈՒՅՔԻ ԳՏՆՎԵԼՈՒ ՎԱՅՐԸ ԵՎ ԱՆՎԱՆՈՒՄԸ

Մարզ Գեղարքունիք, համայնք Վարդենիս Վարդենիս ք. Հ. Արզոյան փողոց 89 հողամաս

3. ԳՐԱՆՑՄԱՆ ՀԱՄԱՐ ՀԻՄՔ ՀԱՆԴԻՍԱՑԱԾ ՓԱՍՏԱԹՂԹԵՐԸ

Համայնքի ղեկավարի 17.01.2025թ. հ. 0041-Ա որոշում

4. ՀՈՂԱՄԱՍԻ ԲՆՈՒԹԱԳՐԵՐԸ

Կադաստրային ծածկագիրը՝ 05-005-0445-0002

Մակերեսի չափը (հա)՝ 0.43134

Նպատակային նշանակությունը՝ բնակավայրերի

Գործառնական նշանակությունը կամ հողատեսքը՝ Այլ հողեր

Գրանցված իրավունքի տեսակը՝ ՍԵՓԱԿԱՆՈՒԹՅՈՒՆ

ՎԿԱՅԱԿԱՆ N 18022025-05-0111, գաղտնաբառ՝ 2839V7YYUETR

Փաստաթղթի իսկությունը և վավերականությունը կարող է ստուգվել Կադաստրի կոմիտեի
www.e-codastre.am կայքէջի միջոցով

5. ՇԻՆՈՒԹՅՈՒՆՆԵՐԻ ԲՆՈՒԹԱԳՐԵՐԸ

- 1) Նպատակային նշանակությունը՝
- 2) Բնութագրերը ըստ առանձին շինությունների՝

Ը/Ը	Կադաստրային ծածկագիր	Տեսակ	Մակերես	Գրանցված իրավունքի տեսակ

Լրացուցիչ նշումներ և տեղեկություններ

Գրանցումը իրականացնող պաշտոնատար անձի անունը, ազգանունը՝ ԱՐՄԱՆ ՍԱՐԳՍՅԱՆ

Զբաղեցրած պաշտոնը՝ Անշարժ գույքի գրանցման միասնական ստորաբաժանման անշարժ գույքի գլխավոր ռեգիստր

ՎԿԱՅԱԿԱՆ N 18022025-05-0111, գաղտնաբառ՝ 2839V7YYUETR

Փաստաթղթի իսկությունը և վավերականությունը կարող է ստուգվել Կադաստրի կոմիտեի www.e-cadastre.am կայքէջի միջոցով

Մեխանիզմներ
Վարդենիս Համայնք

ՀՈՂԱՍԱՍԻ ՀԱՏԱԿԱԳԻԾ
Սարգսյան Պ. Սիմեոնի
13 Խոլի/տի 2006 թվականի N 1140-Ն
Հողատեղադրման դիմում

Հաստատում եմ
Հանձնաժողովի նախագահ
Սևակ Սարգսյան
4.5
2024թ. 17.12.2024թ.
Ստորագրողի անունը



Ձև 1



Սակերեզ (հա) 0.43134
Ծածկագիրը 05-005-0445-0001
Նպատակային նշանակությունը Ծածկակարգի
Չորձատարած նշանակությունը Այլ հողեր

ՀՈՂԱՍԱՍԻ

Էլեկտրոնային (սովորական) կոնտեյնի	Կոորդինատներ	X	Y	Չգծային չափերը (ս)
1	8564509.6552	4448999.4162	10.76	
2	8564505.1128	4449009.1710	432.15	
3	8564801.8098	4449323.3717	11.46	
4	8564805.2410	4449312.4400	430.53	
1	8564509.6552	4448999.4162		

Մասշտաբ 1:1000

Որակավորում ունեցող անձ	Վահան Սիմոնյան
Որակավորման վկայագրի համարը	ՎԿԱՅԱԿԱՐ Ա-395
Մտորագրություն	ՀԱՅԿԱՍՏԱՆԻ ՀԱՆՐԱՊԵՏՈՒԹՅԱՆ ԿՈՆՍՏՐԱԿՏՐԱԿՏՈՐ ԵՆԻՐԵՄ
Իրավաբանական անձի անվանումը	ՀԱՅԿԱՍՏԱՆԻ ՀԱՆՐԱՊԵՏՈՒԹՅԱՆ ԿՈՆՍՏՐԱԿՏՐԱԿՏՈՐ ԵՆԻՐԵՄ
ՎՎՀՀ	ՀԱՅԿԱՍՏԱՆԻ ՀԱՆՐԱՊԵՏՈՒԹՅԱՆ ԿՈՆՍՏՐԱԿՏՐԱԿՏՈՐ ԵՆԻՐԵՄ
Ստորագրողի անունը	Սարգսյան Սիմոն
Ստորագրության ամսաթիվ	16.12.2024թ.
Խառնակազմի կազմման ամսաթիվ	17.12.2024թ.





ՀԱՅԱՍՏԱՆԻ ՀԱՆՐԱՊԵՏՈՒԹՅՈՒՆ

ՎԿԱՅԱԿԱՆ

ԱՆՇԱՐԺ ԳՈՒՅՔԻ ՆԿԱՏՄԱՐ ԻՐԱՎՈՒՆՔՆԵՐԻ
ՊԵՏԱԿԱՆ ԳՐԱՆՑՄԱՆ



Կադաստրի
կոմիտե

Սույն վկայականով հաստատվում է 12 փետրվարի 2025 թվականին գույքի նկատմամբ իրավունքների պետական գրանցման միասնական մատյանում կատարված անշարժ գույքի նկատմամբ իրավունքի պետական գրանցումը հետևյալ տվյալներով.

1. ԳՐԱՆՑՎԱԾ ԻՐԱՎՈՒՆՔԻ ՍՈՒԲՅԵԿՏ(ՆԵՐ)

ՀՀ ԳԵՂԱՐՔՈՒՆԻՔԻ ՄԱՐԶԻ ՎԱՐԴԵՆԻՍ ՀԱՄԱՅՆՔ

2. ԱՆՇԱՐԺ ԳՈՒՅՔԻ ԳՏՆՎԵԼՈՒ ՎԱՅՐԸ ԵՎ ԱՆՎԱՆՈՒՄԸ

Մարզ Գեղարքունիք, համայնք Վարդենիս Վարդենիս ք. Լեռնագործների փողոց 76 հողամաս

3. ԳՐԱՆՑՄԱՆ ՀԱՄԱՐ ՀԻՄՔ ՀԱՆԴԻՍԱՑԱԾ ՓԱՍՏԱԹՂԹԵՐԸ

Վարդենիս համայնքի ղեկավարի 17/01/2025 թ-ի թիվ 051 Ա որոշում

4. ՀՈՂԱՄԱՍԻ ԲՆՈՒԹԱԳՐԵՐԸ

Կադաստրային ծածկագիրը՝ 05-005-0121-0042

Մակերեսի չափը (հա)՝ 0.16737

Նպատակային նշանակությունը՝ բնակավայրերի

Գործառնական նշանակությունը կամ հողատեսքը՝ Այլ հողեր

Գրանցված իրավունքի տեսակը՝ ՍԵՓԱԿԱՆՈՒԹՅՈՒՆ

ՎԿԱՅԱԿԱՆ N 12022025-05-0068, գաղտնաբառ՝ CPL6W3ABW2NJ

Փաստաթղթի իսկությունը և վավերականությունը կարող է ստուգվել Կադաստրի կոմիտեի
www.e-codastre.am կայքէջի միջոցով

5. ՇԻՆՈՒԹՅՈՒՆՆԵՐԻ ԲՆՈՒԹԱԳՐԵՐԸ

- 1) Նպատակային նշանակությունը՝
- 2) Բնութագրերը ըստ առանձին շինությունների՝

Հ/Հ	Կադաստրային ծածկագիր	Տեսակ	Մակերես	Գրանցված իրավունքի տեսակ

Լրացուցիչ նշումներ և տեղեկություններ

Գրանցումը իրականացնող պաշտոնատար անձի անունը, ազգանունը՝ ԱՐՏԱԿ ՄԵԼԻՔՅԱՆ

Զբաղեցրած պաշտոնը՝ Անշարժ գույքի գրանցման միասնական ստորաբաժանման անշարժ գույքի ավագ ռեգիստր

ՎԿԱՅԱԿԱՆ N 12022025-05-0068, գաղտնաբառ՝ CPL6W3ABW2NJ

Փաստաթղթի իսկությունը և վավերականությունը կարող է ստուգվել Կադաստրի կոմիտեի www.e-cadastre.am կայքէջի միջոցով

ՀՈՂԱՄԱՍԻ ՀԱՏԱԿԱԳԻԾ

Մեխանականոր

Վարդենիս Հանայնք

Սարգ Վերջարյունուիք Խանյանը Վարդենիս, ք. Վարդենիս

Վերջարյունուիք Խ 76

Սարգ Խանյանը Խանյանք

13 Խոփով 2008 թվականի N 1140-Ն

Հողմազիպանի իրենք

Հաստատում են

Հանայնքի ղեկավար

Միաբուն հայաստդյան Լեզյանի

անձի կողմից ճշգրտված



ՀՈՂԱՄԱՍԻ

Բրտակետի համար	Կողմերի երկարություն	Ք	Յ	Գծային չափերը (Յ)
1	8504971.98006	4450255.1799		132.64
2	8504971.98006	4450387.8193		35.21
3	8504956.5718	4450419.4744		11.14
4	8504987.7098	4450419.4411		32.61
5	8504981.98006	4450390.1239		134.29
6	8504981.98006	4450255.8376		10.02
1	8504971.98006	4450255.1799		

Մասշտաբ 1:5000

Մակերեսը (հա) 0.16737

Ծածկագիրը 05-005-0121-0016

Նպատակային նշանակությունը Բնակավայրերի

Գործարարական նշանակությունը Այլ Խողեր

Լուսանկարի նշանակությունը

Որակավորում ունեցող անձ

Որակավորման վկայականի համարը

Ատրուագություն

Իրավաբանական անձի անվանումը

<<<<

Ատրուագություն

չափավորության 13.12.2024թ.

հաստատվելու 14.12.2024թ.





ՀԱՅԱՍՏԱՆԻ ՀԱՆՐԱՊԵՏՈՒԹՅՈՒՆ

ՎԿԱՅԱԿԱՆ

ԱՆՇԱՐԺ ԳՈՒՅՔԻ ՆԿԱՏԱՄԲ ԻՐԱՎՈՒՆՔՆԵՐԻ
ՊԵՏԱԿԱՆ ԳՐԱՆՑՄԱՆ



Կադաստրի
կոմիտե

Սույն վկայականով հաստատվում է 12 փետրվարի 2025 թվականին գույքի նկատմամբ իրավունքների պետական գրանցման միասնական մատյանում կատարված անշարժ գույքի նկատմամբ իրավունքի պետական գրանցումը հետևյալ տվյալներով.

1. ԳՐԱՆՑՎԱԾ ԻՐԱՎՈՒՆՔԻ ՍՈՒԲՅԵԿՏ(ՆԵՐ)

ՀՀ ԳԵՂԱՐՔՈՒՆԻՔԻ ՄԱՐԶԻ ՎԱՐՂԵՆԻՍ ՀԱՄԱՅՆՔ

2. ԱՆՇԱՐԺ ԳՈՒՅՔԻ ԳՏՆՎԵԼՈՒ ՎԱՅՐԸ ԵՎ ԱՆՎԱՆՈՒՄԸ

Մարզ Գեղարքունիք, համայնք Վարդենիս Վարդենիս ք. Զորավար Անդրանիկի փողոց 63/1 հողամաս

3. ԳՐԱՆՑՄԱՆ ՀԱՄԱՐ ՀԻՄՔ ՀԱՆԴԻՍԱՑԱԾ ՓԱՍՏԱԹՂԹԵՐԸ

Վարդենիս համայնքի ղեկավարի 17/01/2025 թ-ի թիվ 042 Ա որոշում

4. ՀՈՂԱՄԱՍԻ ԲՆՈՒԹԱԳՐԵՐԸ

Կադաստրային ծածկագիրը՝ 05-005-0443-0004

Մակերեսի չափը (հա)՝ 0.82681

Նպատակային նշանակությունը՝ բնակավայրերի

Գործառնական նշանակությունը կամ հողատեսքը՝ Այլ հողեր

Գրանցված իրավունքի տեսակը՝ ՍԵՓԱԿԱՆՈՒԹՅՈՒՆ

ՎԿԱՅԱԿԱՆ N 12022025-05-0078, գաղտնաբառ՝ LX4FBJAA6EWL

Փաստաթղթի իսկությունը և վավերականությունը կարող է ստուգվել Կադաստրի կոմիտեի
www.e-cadastre.am կայքի միջոցով

5. ՇԻՆՈՒԹՅՈՒՆՆԵՐԻ ԲՆՈՒԹԱԳՐԵՐԸ

- 1) Նպատակային նշանակությունը՝
- 2) Բնութագրերը ըստ առանձին շինությունների՝

Հ/Հ	Կադաստրային ծածկագիր	Տեսակ	Մակերես	Գրանցված իրավունքի տեսակ

Լրացուցիչ նշումներ և տեղեկություններ

Գրանցումը իրականացնող պաշտոնատար անձի անունը, ազգանունը՝ ԱՐՏԱԿ ՄԵԼԻՔՅԱՆ

Զբաղեցրած պաշտոնը՝ Անշարժ գույքի գրանցման միասնական ստորաբաժանման անշարժ գույքի ավագ ռեգիստր

ՎԿԱՅԱԿԱՆ N 12022025-05-0078, գաղտնաբառ՝ LX4FBJAA6EWL

Փաստաթղթի իսկությունը և վավերականությունը կարող է ստուգվել Կադաստրի կոմիտեի www.e-cadastre.am կայքէջի միջոցով

ՀՈՊԱՄԱՍԻ ՀԱՏԱԿԱԳԻԾ


Մեխանական
Վարդենիս Հանայնք

Սարգ Սեդրազունիի անունի վարդենիս ք. Վարդենիս
Սարգ Խանյան Խանյան
13 Խովոտի 2006 թվական N 1140.Ն.
Հողատիրական Իրիք

Սարգ Խանյան Խանյան
63/1

Ձև 1

Հաստատում են
Հանցյեցի ղեկավար
Մարտին Խաչատրյան Արարիկի
14.5
22.12.2024թ.
ամսն ազատում հայտնում



Սակերեց (րա) 0.82681

Ծածկագիր 05-005-0443-0001

Նպատակային նշանակությունը Բնակավայրերի

Չորհանգրվան նշանակությունը Այլ հողեր

Լուսարձան նշաններ

ՀՈՊԱՄԱՍԻ

Բնակավայրերի կոդեր	Կողմերի երկարություններ	Չափեր (ս)
Y	X	
1	8563760.7359	4448757.0653
2	8563751.9048	4448762.1357
3	8563870.0722	4448899.2863
4	8564443.3382	4448943.7521
5	8564494.1503	4448997.5619
6	8564498.6783	4448987.7896
7	8564447.9593	4448934.0805
8	8563874.9566	4448889.6352
1	8563760.7359	4448757.0653

Մասշտաբ 1:5000

Որակավորում ունեցող անձ

Որակավորման վկայականը հանայնք

Ատորագրություն

Դրավարման անձի սակարում

<<<<

Ատորագրություն

ամսն	ամսն	ամսն
չափագրության	հաստատման	կազմման
16.12.2024թ.	17.12.2024թ.	





ՀԱՅԱՍՏԱՆԻ ՀԱՆՐԱՊԵՏՈՒԹՅՈՒՆ

ՎԿԱՅԱԿԱՆ

ԱՆՇԱՐԺ ԳՈՒՅՔԻ ՆԿԱՏՄԱՄԲ ԻՐԱՎՈՒՆՔՆԵՐԻ ՊԵՏԱԿԱՆ ԳՐԱՆՑՄԱՆ



Կադաստրի կոմիտե

Սույն վկայականով հաստատվում է 13 փետրվարի 2025 թվականին գույքի նկատմամբ իրավունքների պետական գրանցման միասնական մատյանում կատարված անշարժ գույքի նկատմամբ իրավունքի պետական գրանցումը հետևյալ տվյալներով.

1. ԳՐԱՆՑՎԱԾ ԻՐԱՎՈՒՆՔԻ ՍՈՒԲՅԵԿՏ(ՆԵՐ)

ՀՀ ԳԵՂԱՐՔՈՒՆԻՔԻ ՄԱՐԶԻ ՎԱՐԴԵՆԻՍ ՀԱՄԱՅՆՔ

2. ԱՆՇԱՐԺ ԳՈՒՅՔԻ ԳՏՆՎԵԼՈՒ ՎԱՅՐԸ ԵՎ ԱՆՎԱՆՈՒՄԸ

Մարզ Գեղարքունիք, համայնք Վարդենիս Վարդենիս ք. Հ. Արզոյան փողոց 12-րդ նրբանցք 4 հողամաս

3. ԳՐԱՆՑՄԱՆ ՀԱՄԱՐ ՀԻՄՔ ՀԱՆԴԻՍԱՑԱԾ ՓԱՏՏԱԹՂԹԵՐԸ

ՀՀ կառավարության որոշում 29/12/2005թ. N 2366-Ն , Համայնքի ղեկավարի որոշում 17/01/2025թ. N 0049-Ա

4. ՀՈՂԱՄԱՍԻ ԲՆՈՒԹԱԳՐԵՐԸ

Կադաստրային ծածկագիրը՝ 05-005-0446-0006

Մակերեսի չափը (հա)՝ 0.73446

Նպատակային նշանակությունը՝ բնակավայրերի

Գործառնական նշանակությունը կամ հողատեսքը՝ Այլ հողեր

Գրանցված իրավունքի տեսակը՝ ՍԵՓԱԿԱՆՈՒԹՅՈՒՆ

ՎԿԱՅԱԿԱՆ N 13022025-05-0024, գաղտնաբառ՝ G9JTCJDUM5D1

Փաստաթղթի իսկությունը և վավերականությունը կարող է ստուգվել Կադաստրի կոմիտեի www.e-cadastre.am կայքէջի միջոցով

5. ՇԻՆՈՒԹՅՈՒՆՆԵՐԻ ԲՆՈՒԹԱԳՐԵՐԸ

- 1) Նպատակային նշանակությունը՝
- 2) Բնութագրերը ըստ առանձին շինությունների՝

Հ/Հ	Կադաստրային ծածկագիր	Տեսակ	Մակերես	Գրանցված իրավունքի տեսակ

Լրացուցիչ նշումներ և տեղեկություններ

Գրանցումը իրականացնող պաշտոնատար անձի անունը, ազգանունը՝ ԼԻԼԻԹ ՀԱՐՈՒԹՅՈՒՆՅԱՆ

Զբաղեցրած պաշտոնը՝ Անշարժ գույքի գրանցման միասնական ստորաբաժանման անշարժ գույքի ավագ ռեգիստր

ՎԿԱՅԱԿԱՆ N 13022025-05-0024, գաղտնաբառ՝ G9JTCJDUM5D1

Փաստաթղթի իսկությունը և վավերականությունը կարող է ստուգվել Կադաստրի կոմիտեի www.e-cadastre.am կայքէջի միջոցով

ՀՈՊԱՄԱՍԻ ՀԱՏԱԿԱԿԻԾ

Սարգ Չեղարդյունիք հանայնք վարդենիս ք. վարդենիս *Արթուրյան Ի. Ն. Էպ. 4*

Սարգ հանայնք հույնք

13 հուլիսի 2006 թվականի N 1140-Ն

Հորինակման էջերը

Հաստատում են
Հանայնքի դեկլարացիա
Մուսրոն հանցատղան Նուրբեկի
4,8
17.12.2024թ.



Ձև 1

Սահմանադր (րոս)	0.73446
Ծածկագիրը	05-005-0446-0001
Նպատակային նշանակությունը	Բնակավայրերի
Չորոտական նշանակությունը	Այլ հողեր

Երջանային (թվանմ) համար	ՀՈՊԱՄԱՍԻ		Գծաբն չափերը (մ)
	Կողմից	Մասեր	
1	8564807.4238	4449314.7516	11,45
2	8564803.9770	4449325.6667	244,70
3	8564971.9806	4449503.5816	484,46
4	8564971.9806	4449988.0430	5,00
5	8564976.9806	4449987.8629	7,30
6	8564981.9806	4449382.5447	482,94
7	8564981.9806	4449499.6063	254,25
1	8564807.4238	4449314.7516	



Մասշտաբ 1:10000

Պրակայություն ունեցող անձ	Վահագն Երանյան
Պրակայություն վախճանի հանայնք	Վահագն Երանյան
Ստորագրություն	Վահագն Երանյան
Մտրոագրություն	Վահագն Երանյան
Ստորագրության ամսաթիվ	16.12.2024թ.
Ստորագրության հասցե	17.12.2024թ.





ՀԱՅԱՍՏԱՆԻ ՀԱՆՐԱՊԵՏՈՒԹՅՈՒՆ

ՎԿԱՅԱԿԱՆ

ԱՆՇԱՐԺ ԳՈՒՅՔԻ ՆԿԱՏՄԱՄԲ ԻՐԱՎՈՒՆՔՆԵՐԻ
ՊԵՏԱԿԱՆ ԳՐԱՆՑՄԱՆ



Կադաստրի
կոմիտե

Սույն վկայականով հաստատվում է 12 փետրվարի 2025 թվականին գույքի նկատմամբ իրավունքների պետական գրանցման միասնական մատյանում կատարված անշարժ գույքի նկատմամբ իրավունքի պետական գրանցումը հետևյալ տվյալներով.

1. ԳՐԱՆՑՎԱԾ ԻՐԱՎՈՒՆՔԻ ՍՈՒԲՅԵԿՏ(ՆԵՐ)

ՀՀ ԳԵՂԱՐՔՈՒՆԻՔԻ ՄԱՐԶԻ ՎԱՐԴԵՆԻՍ ՀԱՄԱՅՆՔ

2. ԱՆՇԱՐԺ ԳՈՒՅՔԻ ԳՏՆՎԵԼՈՒ ՎԱՅՐԸ ԵՎ ԱՆՎԱՆՈՒՄԸ

Մարզ Գեղարքունիք, համայնք Վարդենիս Վարդենիս ք. Վ. Համբարձումյան փողոց 14-րդ փակուղի 2/2 հողամաս

3. ԳՐԱՆՑՄԱՆ ՀԱՄԱՐ ՀԻՄՔ ՀԱՆԴԻՍԱՑԱԾ ՓԱՏԱԹՂԹԵՐԸ

17.01.2025թ 0047-Ա Համայնքի ղեկավարի որոշում

4. ՀՈՂԱՄԱՍԻ ԲՆՈՒԹԱԳՐԵՐԸ

Կադաստրային ծածկագիրը՝ 05-005-0260-0019

Մակերեսի չափը (հա)՝ 0.57272

Նպատակային նշանակությունը՝ գյուղատնտեսական

Գործառնական նշանակությունը կամ հողատեսքը՝ Այլ հողատեսք

Գրանցված իրավունքի տեսակը՝ ՍԵՓԱԿԱՆՈՒԹՅՈՒՆ

ՎԿԱՅԱԿԱՆ N 12022025-05-0061, գաղտնաբառ՝ K17MISZDTAAH

Փաստաթղթի իսկությունը և վավերականությունը կարող է ստուգվել Կադաստրի կոմիտեի
www.e-cadastre.am կայքի միջոցով

5. ՇԻՆՈՒԹՅՈՒՆՆԵՐԻ ԲՆՈՒԹԱԳՐԵՐԸ

- 1) Նպատակային նշանակությունը՝
- 2) Բնութագրերը ըստ առանձին շինությունների՝

Հ/Հ	Կադաստրային ծածկագիր	Տեսակ	Մակերես	Գրանցված իրավունքի տեսակ

Լրացուցիչ նշումներ և տեղեկություններ

Գրանցումը իրականացնող պաշտոնատար անձի անունը, ազգանունը՝ ԳՈՀԱՐ ՍԱՐԳՍՅԱՆ

Զբաղեցրած պաշտոնը՝ Անշարժ գույքի գրանցման միասնական ստորաբաժանման անշարժ գույքի ավագ ռեգիստր

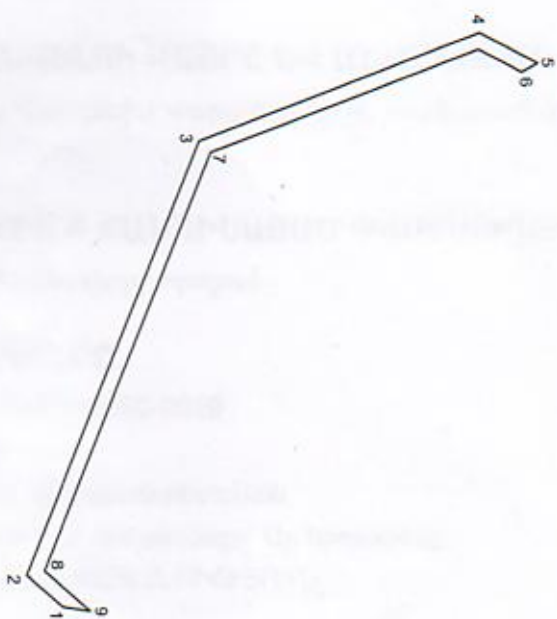
ՎԿԱՅԱԿԱՆ N 12022025-05-0061, գաղտնաբառ՝ K17MISZDTAAH

Փաստաթղթի իսկությունը և վավերականությունը կարող է ստուգվել Կադաստրի կոմիտեի www.e-codastre.am կայքէջի միջոցով

Մեխանական
վարդենիս Հասկայք

ՀՈՂԱՍՍԻ ՀԱՏԱԿԱԳԻԾ
Սարգ Վեդաբորտիից հանվածք վարդենիս Բ. վարդենիս Զ. համայնքի Կ. Կ
Կապ. 8/2
13 հունիսի 2006 թվականի N 1140-Ն
Հորիզոնական ռեզեր

Ձև 1
Հաստատում եմ
Համայնքի ղեկավար
Սիսյուն Խաչատրյան Արարիկի
Կ.Ս
Ստորագրում հարմարե՛



Սակերեղ (հա) 0.572722
Ծածկագիրը 05-005-0280-0001
Նպատակային նշանակությունը Բնակավայրերի
Չորոտակյան նշանակությունը Այլ հողեր

Երկարությունը (մետր) կետեր	ՀՈՂԱՍՍԻ		Գծային չափերը (մ)
	Y	X	
1	8563092.2864	4447981.2317	31.86
2	8563071.4914	4447957.0960	309.24
3	8562784.1368	4448071.3708	199.46
4	8562712.4170	4448257.4904	43.81
5	8562732.6350	4448296.3537	12.15
6	8562738.3210	4448285.6157	32.40
7	8562723.3701	4448256.8770	180.58
8	8562781.8955	4448079.0470	297.75
9	8563088.5662	4447969.0211	40.35
10	8563084.9010	4447989.5865	18.54
1	8563092.2864	4447981.2317	

Մասշտաբ 1:5000
Որակավորում ունեցող անձ
Ստորագրություն
Մտերմագրություն
Վահան Արարիկյան
ՎԱՀԱՆ ԱՐԱՐԻԿՅԱՆ
14.12.2024թ.
Ստորագրություն
13.12.2024թ.
Ստորագրություն
14.12.2024թ.





ՀԱՅԱՍՏԱՆԻ ՀԱՆՐԱՊԵՏՈՒԹՅՈՒՆ

ՎԿԱՅԱԿԱՆ

ԱՆՇԱՐԺ ԳՈՒՅՔԻ ՆԿԱՏՄԱՄԲ ԻՐԱՎՈՒՆՔՆԵՐԻ
ՊԵՏԱԿԱՆ ԳՐԱՆՑՄԱՆ



Կադաստրի
կոմիտե

Սույն վկայականով հաստատվում է 12 փետրվարի 2025 թվականին գույքի նկատմամբ իրավունքների պետական գրանցման միասնական մատյանում կատարված անշարժ գույքի նկատմամբ իրավունքի պետական գրանցումը հետևյալ տվյալներով.

1. ԳՐԱՆՑՎԱԾ ԻՐԱՎՈՒՆՔԻ ՍՈՒԲՅԵԿՏ(ՆԵՐ)

ՀՀ ԳԵՂԱՐՔՈՒՆԻՔԻ ՄԱՐԶԻ ՎԱՐՂԵՆԻՍ ՀԱՄԱՅՆՔ

2. ԱՆՇԱՐԺ ԳՈՒՅՔԻ ԳՏՆՎԵԼՈՒ ՎԱՅՐԸ ԵՎ ԱՆՎԱՆՈՒՄԸ

Մարզ Գեղարքունիք, համայնք Վարդենիս Վարդենիս ք. Վ. Համբարձումյան փողոց 136/1 հողամաս

3. ԳՐԱՆՑՄԱՆ ՀԱՄԱՐ ՀԻՄՔ ՀԱՆԴԻՍԱՑԱԾ ՓԱՍՏԱԹՂԹԵՐԸ

Համայնքի ղեկավարի որոշում թիվ 0045, 17.01.2025թ.

4. ՀՈՂԱՄԱՍԻ ԲՆՈՒԹԱԳՐԵՐԸ

Կադաստրային ծածկագիրը՝ 05-005-0261-0005

Մակերեսի չափը (հա)՝ 0.02729

Նպատակային նշանակությունը՝ բնակավայրերի

Գործառնական նշանակությունը կամ հողատեսքը՝ Այլ հողեր

Գրանցված իրավունքի տեսակը՝ ՍԵՓԱԿԱՆՈՒԹՅՈՒՆ

ՎԿԱՅԱԿԱՆ N 12022025-05-0022, գաղտնաբառ՝ WCXDXQ9IWMZM

Փաստաթղթի իսկությունը և վավերականությունը կարող է ստուգվել Կադաստրի կոմիտեի
www.e-cadastre.am կայքէջի միջոցով

5. ՇԻՆՈՒԹՅՈՒՆՆԵՐԻ ԲՆՈՒԹԱԳՐԵՐԸ

- 1) Նպատակային նշանակությունը՝
- 2) Բնութագրերը ըստ առանձին շինությունների՝

Հ/Հ	Կադաստրային ծածկագիր	Տեսակ	Մակերես	Գրանցված իրավունքի տեսակ

Լրացուցիչ նշումներ և տեղեկություններ

Գրանցումը իրականացնող պաշտոնատար անձի անունը, ազգանունը՝ ՄԱՐԻՆԵ ՄԱՏԻՆՅԱՆ

Զբաղեցրած պաշտոնը՝ Անշարժ գույքի գրանցման միասնական ստորաբաժանման անշարժ գույքի ավագ ռեգիստր

ՎԿԱՅԱԿԱՆ N 12022025-05-0022, գաղտնաբառ՝ WCXDXQ9IWMZM

Փաստաթղթի իսկությունը և վավերականությունը կարող է ստուգվել Կադաստրի կոմիտեի www.e-cadastre.am կայքէջի միջոցով

Մեղաբանագրություն

Վարդենիս Համայնք

Հ Ո Ղ Ա Ս Մ Ա Ս Ի Հ Ա Տ Ա Կ Ա Գ Ի Ծ

Սարգսյան Վարդենիսի համայնքի վարդենիս, ք. Վարդենիսի մարզում գտնվող հողատարածի հարցում

Սարգսյան Վարդենիսի համայնքի վարդենիս, ք. Վարդենիսի մարզում գտնվող հողատարածի հարցում

13 Դեկտեմբեր 2006 թվականի N 1140-Ն

Հողատարածի հարցում

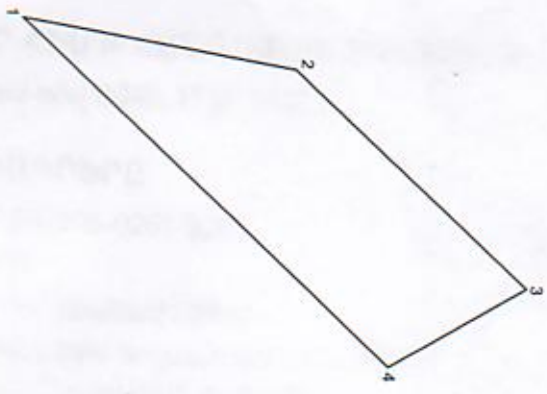
Ձև 1

Հաստատում է

Համայնքի ղեկավար

Մարտի 14, 2024թ.

Ստորագրողի անունը



Հ Ո Ղ Ա Ս Մ Ա Ս Ի

Բնակավայրի (կենտրոնի) կոդը

Կողմերի երկարությունները

Գծային չափերը (մ)

Կողմի համար	Կողմի երկարություն (մ)	Կողմի համար	Կողմի երկարություն (մ)	Գծային չափերը (մ)
1	8563103,2633	X	4447993,9719	18,50
2	8563105,8460	Y	4448012,2898	21,10
3	8563119,6159		4448028,2718	10,49
4	8563125,1245		4448019,3450	33,49
1	8563103,2633		4447993,9719	

Սառչաբար 1:1000

Պրակտիկում ունեցող անձ

Պրակտիկում վստահված համայնք

Ստորագրություն

Իրավաբանական անձի անվանումը

<<<<

Ստորագրություն

ամս

չափազանցում

ամս

չափազանցում





ՀԱՅԱՍՏԱՆԻ ՀԱՆՐԱՊԵՏՈՒԹՅՈՒՆ

ՎԿԱՅԱԿԱՆ

ԱՆՇԱՐԺ ԳՈՒՅՔԻ ՆԿԱՏՄԱՄԲ ԻՐԱՎՈՒՆՔՆԵՐԻ
ՊԵՏԱԿԱՆ ԳՐԱՆՑՄԱՆ



Կադաստրի
կոմիտե

Սույն վկայականով հաստատվում է 12 փետրվարի 2025 թվականին գույքի նկատմամբ իրավունքների պետական գրանցման միասնական մատյանում կատարված անշարժ գույքի նկատմամբ իրավունքի պետական գրանցումը հետևյալ տվյալներով.

1. ԳՐԱՆՑՎԱԾ ԻՐԱՎՈՒՆՔԻ ՍՈՒԲՅԵԿՏ(ՆԵՐ)

ՀՀ ԳԵՂԱՐՔՈՒՆԻՔԻ ՄԱՐԶԻ ՎԱՐԴԵՆԻՍ ՀԱՄԱՅՆՔ

2. ԱՆՇԱՐԺ ԳՈՒՅՔԻ ԳՏՆՎԵԼՈՒ ՎԱՅՐԸ ԵՎ ԱՆՎԱՆՈՒՄԸ

Մարզ Գեղարքունիք, համայնք Վարդենիս Վարդենիս ք. Լեռնագործների փողոց 7-րդ նրբանցք 4 հողամաս

3. ԳՐԱՆՑՄԱՆ ՀԱՄԱՐ ՀԻՄՔ ՀԱՆԴԻՍԱՑԱԾ ՓԱՏՏԱԹՂԹԵՐԸ

ՀՀ Կառավարության որոշում՝ 29/12/2005թ. թիվ 2375-Ն , Համայնքի ղեկավարի որոշում՝ 17/01/2025թ. թիվ 0052-Ա

4. ՀՈՂԱՄԱՍԻ ԲՆՈՒԹԱԳՐԵՐԸ

Կադաստրային ծածկագիրը՝ 05-005-0098-0032

Մակերեսի չափը (հա)՝ 0.002

Նպատակային նշանակությունը՝ բնակավայրերի

Գործառնական նշանակությունը կամ հողատեսքը՝ Այլ հողեր

Գրանցված իրավունքի տեսակը՝ ՍԵՓԱԿԱՆՈՒԹՅՈՒՆ

ՎԿԱՅԱԿԱՆ N 12022025-05-0091, գաղտնաբառ՝ ENE2WFHJBMZ5

Փաստաթղթի իսկությունը և վավերականությունը կարող է ստուգվել Կադաստրի կոմիտեի
www.e-cadastre.am կայքի միջոցով

5. ՇԻՆՈՒԹՅՈՒՆՆԵՐԻ ԲՆՈՒԹԱԳՐԵՐԸ

- 1) Նպատակային նշանակությունը՝
- 2) Բնութագրերը ըստ առանձին շինությունների՝

Հ/Հ	Կադաստրային ծածկագիր	Տեսակ	Մակերես	Գրանցված իրավունքի տեսակ

Լրացուցիչ նշումներ և տեղեկություններ

Գրանցումը իրականացնող պաշտոնատար անձի անունը, ազգանունը՝ ԳՈՀԱՐ ԽԱՉԱՏՐՅԱՆ

Զբաղեցրած պաշտոնը՝ Անշարժ գույքի գրանցման միասնական ստորաբաժանման անշարժ գույքի ավագ ռեգիստր

ՎԿԱՅԱԿԱՆ N 12022025-05-0091, գաղտնաբառ՝ ENE2WFHJBMZ5

Փաստաթղթի իսկությունը և վավերականությունը կարող է ստուգվել Կադաստրի կոմիտեի www.e-cadastre.am կայքէջի միջոցով

Մեխանիկական

վարորդի կանխիկ

ՀՈՂԱՄԱՍԻ ՀԱՏԱԿԱԳԻԾ

Սալզ Վերադրման համար փոխանցվելու և փոխանցվելու համար 7

13 հունիսի 2008 թվականի N 1180-Ն
Հորիզոնական կապ

Հաստատում եմ

Հանային ղեկավար

Սիսյան Խաչատրյան Արտակ

Ձև 1



ՀՈՂԱՄԱՍԻ

Երկարությունը (բնական փոխ)	Կողմերի անուններ	Քառակուսի (մ²)
1	8564484,8892	4451191,2951
2	8564483,1999	4451193,0453
3	8564496,6288	4451192,6969
4	8564497,7285	4451191,4022
1	8564484,8892	4451191,2951

Մասշտաբ 1:500

Որակավորում ունեցող անձ

Որակավորման վկայականը համարը

Ստորագրություն

Իրավասման ամօր անվանումը

ՀՀՀ

Ստորագրություն

ամիս

ամսաթիվ

Հանձնարարության ամսաթիվը

Հանձնարարության ամսաթիվը

ամիս

ամսաթիվ

Հանձնարարության ամսաթիվը

Հանձնարարության ամսաթիվը

