

ՀՈՂԱՍՏԱՍԻ ՀԱՏԱԿԱԳԻԾ

Ձև 1

Սարգ Չեղարցունիք համայնք Վարդենիս, գյուղ Ղարամակ

13 հոկտեմբերի 2005 թվականի N 1946-Ն

Հարկառվարական իջևիք

Հաստատում եմ

համայնքի ղեկավար

Կ.Տ

Ամսթիվ հայտարարում Արարիկի

սեռն սպանում հարցումն



Մակերեսը (րոս) 0.67268

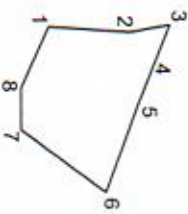
Ծածկագիրը 05-029-0121-0015

Նպատակալին նշանակությունը գյուղատնտեսական

Չորհանգիստն նշանակությունը Այլ հողատեսք

Հասցեովը նշանակը

ՀՈՂԱՍՏԱՍԻ



Բնութագրի (կետեր)	Կողորդիկառմունք	Գծալին չափերը (մ)
1	8540943.59 12	44.70833 1991
2	8540947.2230	44.70887 5182
3	8540942.3197	44.70913.7570
4	8540908.4501	44.70903.3020
5	8540994.5805	44.70892.8464
6	8547052.6380	44.70871.3279
7	8547011.3251	44.70814.9920
8	8540983.0073	44.70814.9920
1	8540943.59 12	44.70833.1991

Մասշտաբ 1:5000

Որակավորում ունեցող անձ

Որակավորումն վկայականի համարը

Աստղագրություն

Իրավաբանական անձի անվանումը

Աստղագրություն

ամսա

անաթիվ

չափազորում

հատկազոնի

վազման



18.10.2024թ.



Հաստատում եմ
Համայնքի ղեկավար
Ստորագրողի Արարիկ
ամսն ստորագրում հարկում

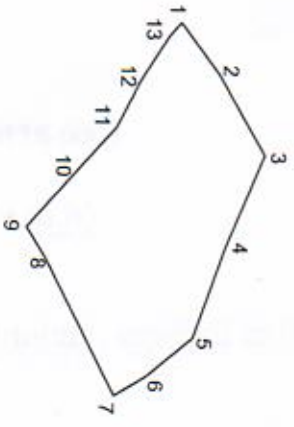
Հ Ո Ղ Ա Ս Ս Ա Ս Ի Հ Ա Տ Ա Կ Կ Գ Ի Ծ

Սարգսյան Վարդգեսի անունով հարկումի վերաբերյալ

13 հոկտեմբերի 2005 թվականի N 1946-Ն

Հողատիրության Ինքն

ՀԱՅԱՍՏԱՆԻ ՀԱՆՐԱՊԵՏՈՒԹՅԱՆ ԱՐԿԻՎԻ ԱՐԿԻՎ



Հ Ո Ղ Ա Ս Ս Ա Ս Ի

Հրչարտման համար (թիվ)	Կողմերի երկարություն	Պարագրաֆի համար	Պարագրաֆի համար	Պարագրաֆի համար
1	8548890,1554	4470065,6963	X	42,56
2	8548024,3850	4470090,9699	Y	61,11
3	8548877,2270	4470121,6893		65,02
4	8548037,1645	4470096,4984		64,33
5	8548097,9121	4470075,3343		40,25
6	8549123,5732	4470044,3225		24,52
7	8548136,2750	4470023,3523		101,13
8	8548046,3511	4469977,0728		24,72
9	8548925,3670	4469964,0125		46,78
10	8548990,5751	4469995,2837		41,44
11	8548959,8139	4470023,0566		32,79
12	8548930,6385	4470038,0324		36,72
13	8548899,5284	4470057,5310		12,43
1	8548890,1554	4470065,6963		

Ստացումը 1:5000

Վերջին փոփոխում
ՖԿԿՆՆԿԱԿԱՆ N 385

Պրակտիկական ունեցող անձ
Ռուկավորման վկայական համար
Արտոնագրություն
ՀԿԿԿ
Մտրոնագրություն



ամսն ստորագրում
20.07.2024թ.
հաստատման
22.07.2024թ.

Մակերեսը (հա) 2.00921

Ծածկագիրը 05-029-0118-0001

Նպատակային նշանակությունը Գյուղատնտեսական

Չործառնական նշանակությունը Վարելատու

Լեռնային հատված

Ձև 1

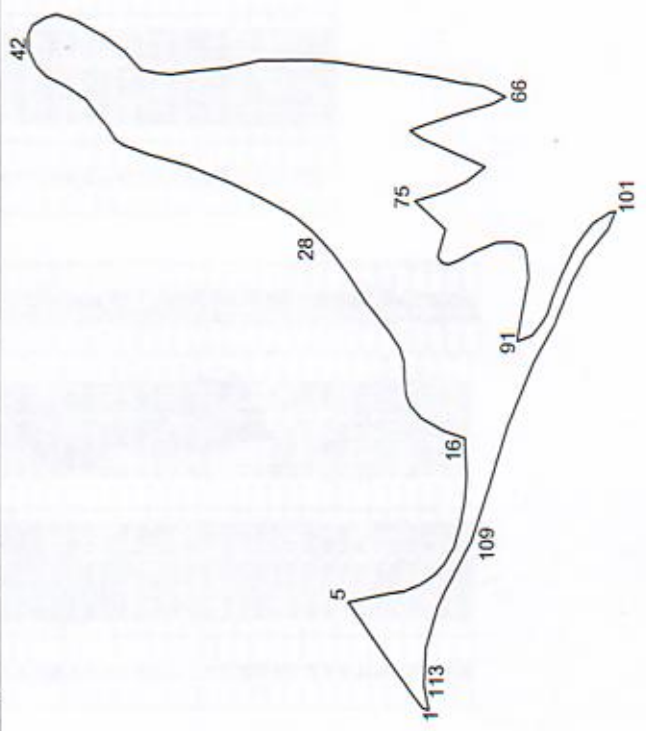
Հաստատում եմ
 Հանձնաժողովի ղեկավար
 Սիսյան Խաչատրյան Արարիկի
 ամեն օգտակար հարմար

Կ.Տ
 15.10.2024թ.

ՀՈՂԱՍԱՍԻ ՀՍՏԱԿԱԳԻԾ

Մարզ Վերադրումիք համայնք Վարդենիս, գյուղ Ղարամակ

Մարզ հանայնք հասցե
 13 հոկտեմբերի 2005 թվականի N 1946-Ն
 Հողատիրացան դիմք



Մասշտաբ 1:5000

Որակավորում ունեցող անձ
 Վարդան Սիսյան
 ՄԱՅՆԱՎԱՆ N 885

Որակավորման վերաբերյալի համարը
 Ստորագրություն
 Իրավաբանական անձի անվանումը
 Հ.Կ.Կ.
 Ստորագրություն
 յախարություն 20.07.2024թ.
 հաստատվածի կազմման 22.07.2024թ.

ՀՈՂԱՍԱՍԻ		Գծային չափերը (մ)
Երկարական կտրուկ	Կտրուկներ	X
Y	X	
1	8547500,2844	44 708,49 4463
2	8547501,7127	44 708,53 4687
3	8547514,8559	44 708,63 1541
4	8547538,0778	44 708,80 0422
5	8547572,1516	44 709,02 0154
6	8547575,4374	44 708,87 0350
7	8547577,9017	44 708,75 9380
8	8547579,3393	44 708,66 2071
9	8547583,6518	44 708,55 0066
10	8547590,8395	44 708,44 7400
11	8547597,0003	44 708,39 0002
12	8547608,7059	44 708,32 2282
13	8547622,8750	44 708,28 1240
		17,04

Մակերեսը (հա) 3.91345

Ծածկագիրը 05-029-0121-0001

Նպատակային նշանակությունը Գյուղատնտեսական

Գործառնական նշանակությունը Վարելահող

Հասցեն/ նշանակը

ՀՈՂԱՍԱԿ			Չմայրի լավերը (0)
Էլեմենտների կոդեր	Կարգիվները	Ք	Չմայրի լավերը (0)
14	0547039.6329	4470025.0458	15.23
15	0547054.4296	4470024.0188	28.49
16	0547080.2043	4470025.0458	15.25
17	0547085.4283	4470030.4106	16.03
18	0547089.3448	4470053.9805	10.90
19	0547011.8572	4470061.3661	7.55
20	0547100.8395	4470064.2411	10.93
21	0547110.7294	4470065.2071	11.30
22	0547131.0180	4470065.6776	11.40
23	0547140.2680	4470068.5505	13.60
24	0547175.1547	4470075.9081	24.03
25	0547170.3440	4470090.9185	23.61
26	0547190.0595	4470091.7225	15.60
27	0547002.5865	4470015.1622	25.99
28	0547016.7544	4470026.5009	19.46
29	0547027.4352	4470030.0366	17.09
30	0547038.0354	4470061.0370	24.12
31	0547048.0981	4470082.5941	23.78
32	0547059.1427	4470081.1720	27.53
33	0547066.1240	4470033.2077	25.99
34	0547076.3830	4471051.8019	19.80
35	0547085.4280	4471051.0279	6.37
36	0547089.3228	4471066.5908	10.82
37	0547092.8792	4471076.5679	11.74
38	0547012.7410	4471092.0195	18.44
39	0547018.0813	4471102.0905	11.93
40	0547023.8314	4471106.8468	9.42
41	0547035.3316	4471114.5927	12.86
42	0547046.1331	4471114.3875	10.80
43	0547051.6779	4471111.7197	6.15
44	0547056.6055	4471103.3000	9.75
45	0547068.6055	4471095.9185	7.73
46	0547064.5529	4471082.5708	14.02
47	0547042.8443	4471061.6483	24.08
48	0547034.0160	4471050.5670	14.04
49	0547022.3112	4471040.7012	15.70
50	0547019.8469	4471028.5284	11.83
51	0547019.2308	4471019.7044	8.85
52			11.61

ՀՈՂԱՍԱԿ			Չմայրի լավերը (0)
Էլեմենտների կոդեր	Կարգիվները	Ք	Չմայրի լավերը (0)
53	0547020.8736	4471008.2126	25.08
54	0547023.7488	4470023.3070	23.23
55	0547028.8838	4470980.6468	10.06
56	0547028.6774	4470950.5916	12.52
57	0547029.0882	4470938.0737	13.96
58	0547028.8838	4470924.1184	16.56
59	0547027.2309	4470907.0418	12.80
60	0547025.1803	4470884.9187	28.62
61	0547021.0951	4470868.5302	24.09
62	0547017.9086	4470844.7258	12.54
63	0547014.7129	4470829.5402	16.44
64	0547012.2486	4470813.2880	9.92
65	0547008.1413	4470804.2588	6.88
66	0547005.0609	4470788.1025	9.82
67	0547000.5429	4470807.1318	10.10
68	0547000.7660	4470830.3205	24.16
69	0547006.5284	4470850.8416	21.74
70	0547002.4712	4470861.7117	11.03
71	0547017.2311	4470853.5093	9.68
72	0547009.3480	4470821.8516	18.38
73	0547049.2885	4470824.7788	14.69
74	0547043.1245	4470838.1185	21.29
75	0547036.7503	4470858.4344	27.47
76	0547018.7758	4470838.1185	14.56
77	0547004.1112	4470842.2227	4.39
78	0547009.6096	4470843.0435	4.52
79	0547006.5074	4470840.1706	4.26
80	0547005.6860	4470835.8612	4.30
81	0547008.3557	4470828.6788	7.66
82	0547004.1059	4470818.4183	11.76
83	0547009.8560	4470804.4680	15.09
84	0547010.2667	4470797.2209	7.25
85	0547010.0613	4470793.1166	4.11
86	0547008.7131	4470786.7551	6.62
87	0547004.3112	4470784.7030	4.41
88			6.62

ՀՈՂԱՍԱԿ			Չմայրի լավերը (0)
Էլեմենտների կոդեր	Կարգիվները	Ք	Չմայրի լավերը (0)
89	0547007.7386	4470783.8821	10.93
90	0547006.8555	4470782.8561	30.19
91	0547007.1812	4470788.3968	12.46
92	0547004.8506	4470790.2437	10.60
93	0547008.7614	4470780.2909	9.75
94	0547005.5651	4470774.4425	7.40
95	0547002.2840	4470770.3382	11.17
96	0547003.4048	4470767.0549	11.12
97	0547009.6283	4470760.2829	11.50
98	0547005.8519	4470752.4850	11.60
99	0547015.2985	4470745.9182	17.50
100	0547022.1980	4470740.2965	13.32
101	0547030.1487	4470729.2152	4.22
102	0547010.3283	4470729.7936	11.82
103	0547000.3281	4470745.1122	24.44
104	0547003.0965	4470754.1589	18.64
105	0547056.2489	4470765.2894	29.90
106	0547017.2592	4470778.8527	46.94
107	0547008.6571	4470796.0571	41.82
108	0547048.3050	4470808.8600	37.11
109	0547013.0771	4470820.5335	39.78
110	0547017.8288	4470838.9736	10.03
111	0547058.7070	4470843.1386	10.03
112	0547041.4933	4470851.3042	28.41
113	0547016.5007	4470852.5281	25.02
1	0547000.2844	4470849.4463	18.51

Սապյտար 1:5000

Պրակավորում ունեցող անձ	Վահան Արսենյան
Պրակավորման վկայականի համարը	ՎԿԱՅԻՆԿԱՆ N 305
Ստորագրություն	
Իրականացրե՞լ ենք անձի անվանումը	ԱՆՈՒՆ
Ստորագրություն	
Ստորագրություն	
Ստորագրության ամսաթիվ	20.07.2024թ.
Խառնակազմի կազմում	22.07.2024թ.



**ՀԱՅԱՍՏԱՆԻ ՀԱՆՐԱՊԵՏՈՒԹՅՈՒՆ
ՎԿԱՅԱԿԱՆ
ԱՆՇԱՐԺ ԳՈՒՅՔԻ ՆԿԱՏԱՍՏՄԲ ԻՐԱՎՈՒՆՔՆԵՐԻ
ՊԵՏԱԿԱՆ ԳՐԱՆՑՄԱՆ**

Սույն վկայականով հաստատվում է «28» Հուլիսի 2016 թվականին գույքի նկատմամբ իրավունքների պետական գրանցման միասնական մատյանում կատարված անշարժ գույքի նկատմամբ իրավունքի պետական գրանցումը հետևյալ տվյալներով.

1. ԳՐԱՆՑՎԱԾ ԻՐԱՎՈՒՆՔԻ ՍՈՒԲՅԵԿՏ (ՆԵՐ)

ՀՀ ԳԵՂԱՐՔՈՒՆԻՔԻ ՄԱՐԶԻ ԴԱՐԱՆԱԿ ԳՅՈՒՐԱԿԱՆ ՀԱՄԱՅՆՔ

2. ԱՆՇԱՐԺ ԳՈՒՅՔԻ ԳՏՆԿԵԼՈՒ ԿԱՅՐԸ ԵՎ ԱՆՎԱՆՈՒՄԸ

Մարզ Գեղարքունիք, համայնք Դարանակ

3. ԳՐԱՆՑՄԱՆ ՀԱՄԱՐ ՀԻՄՔ ՀԱՆԴԻՍԱՅԱԾ ՓԱՍՏԱԹՂԹԵՐԸ

ՀՀ կառավարության 13.11.2005թ. թիվ 1946-Ն որոշումը

4. ՀՈՂԱՍՏԱՍԻ ԲՆՈՒԹԱԳՐԵՐԸ

Կադաստրային ծածկագիրը՝ 05-029-0121-0016

Մակերեսի չափը (հա)՝ 15.51891

Նպատակային նշանակությունը՝ գյուղատնտեսական

Գործառնական նշանակությունը կամ հողատեսքը՝ Վարելահող

Գրանցված իրավունքի տեսակը՝ ՍԵՓԱԿԱՆՈՒԹՅՈՒՆ

5. ՇԻՆՈՒԹՅՈՒՆՆԵՐԻ ԲՆՈՒԹԱԳՐԵՐԸ

- 1) Նպատակային նշանակությունը՝
- 2) Բնութագրերը ըստ առանձին շինությունների՝

Հ/հ	Կադաստրային ծածկագիրը	Տեսակը	Մակերեսի չափը	Գրանցված իրավունքի տեսակը
-----	--------------------------	--------	------------------	---------------------------

Լրացուցիչ նշումներ և տեղեկություններ

Գրանցումը իրականացնող պաշտոնատար անձի անունը, ազգանունը՝ Գրիշա Կարապետյան
գրադեցրած պաշտոնը՝ Գեղարքունիքի մարզային ստորաբաժանման անշարժ գույքի ռեգիստր
Կ.Տ.

ՀԱՅԱՍՏԱՆԻ ՀԱՆՐԱՊԵՏՈՒԹՅՈՒՆ ՎԿԱՅԱԿԱՆ

ԱՆՇԱՐԺ ԳՈՒՅՔԻ ՆԿԱՏՄԱՍԲ ԻՐԱՎՈՒՆՔՆԵՐԻ
ՊԵՏԱԿԱՆ ԳՐԱՆՑՄԱՆ

Սույն վկայականով հաստատվում է «28» Հուլիսի 2016 թվականին գույքի նկատմամբ իրավունքների պետական գրանցման միասնական մատյանում կատարված անշարժ գույքի նկատմամբ իրավունքի պետական գրանցումը հետևյալ տվյալներով.

1. ԳՐԱՆՑՎԱԾ ԻՐԱՎՈՒՆՔԻ ՍՈՒԲՅԵԿՏ (ՆԵՐ)

ՀՀ ԳԵՂԱՐՔՈՒՆԻՔԻ ՄԱՐԶԻ ԴԱՐԱՆԱԿ ԳՅՈՒՂԱԿԱՆ ՀԱՄԱՅՆՔ

2. ԱՆՇԱՐԺ ԳՈՒՅՔԻ ԳՏՆԿԵԼՈՒ ՎԱՅՐԸ ԵՎ ԱՆՎԱՆՈՒՄԸ

Մարզ Գեղարքունիք, համայնք Դարանակ

3. ԳՐԱՆՑՄԱՆ ՀԱՄԱՐ ՀԻՄՔ ՀԱՆԴԻՍԱՑՎԱԾ ՓԱՍՏԱԹՂԹԵՐԸ

ՀՀ կառավարության որոշում թիվ 1946-Ն 13.10.2005թ.

4. ՀՈՂԱՍԱՍԻ ԲՆՈՒԹԱԳՐԵՐԸ

Կադաստրային ծածկագիրը՝ 05-029-0116-0006

Մակերեսի չափը (հա)՝ 13.81697

Նպատակային նշանակությունը՝ գյուղատնտեսական

Գործառնական նշանակությունը կամ հողատեսքը՝ Վարելահող

Գրանցված իրավունքի տեսակը՝ ՍԵՓԱԿԱՆՈՒԹՅՈՒՆ

5. ՇԻՆՈՒԹՅՈՒՆՆԵՐԻ ԲՆՈՒԹԱԳՐԵՐԸ

- 1) Նպատակային նշանակությունը՝
- 2) Բնութագրերը ըստ առանձին շինությունների՝

Հ/հ	Կադաստրային ծածկագիրը	Տեսակը	Մակերեսի չափը	Գրանցված իրավունքի տեսակը
-----	-----------------------	--------	---------------	---------------------------

Լրացուցիչ նշումներ և տեղեկություններ

Գրանցումը իրականացնող պաշտոնատար անձի անունը, ազգանունը՝ Վալերիկ Սարգսյան զբաղեցրած պաշտոնը՝ Գեղարքունիքի մարզային ստորաբաժանման անշարժ գույքի ռեգիստր Կ.Տ.