

ՀՈՂԱՍՏԱՍԻ ՀԱՏԱԿԱԳԻԾ

Ձև 1

Սարգ Չեղարցունիք համայնք Վարդենիս, գյուղ Ղարամակ

Սարգ համայնք ռազմ.

13 հոկտեմբերի 2005 թվականի N 1946-Ն

Հարձակացիան Քեյրո

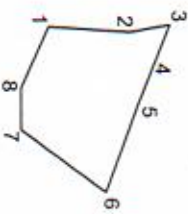
Հաստատում եմ

հանձնելով դեկլարացիա

Կ.Տ

Ամսաթիվ հայտարարում Արարիկի

սեռն սպանում հարցումն



ՀՈՂԱՍՏԱՍԻ

Երեսարանի (թիվ) համար	Կողովի համարներ	Գծաբն չափերը (մ)
1	8540943 59 12	44 708 33 199 1
2	8540947 22 30	44 708 87 5 182
3	8540942 3 197	44 709 13 75 70
4	8540908 45 01	44 709 03 30 20
5	8540904 58 05	44 708 92 84 04
6	8547052 63 80	44 708 7 1 32 79
7	8547011 32 51	44 708 14 99 20
8	8540983 00 73	44 708 14 99 20
1	8540943 59 12	44 708 33 199 1

Մասշտաբ 1:5000

Մակերեսը (հա)	0.67268
Ծածկագիրը	05-029-0121-0015
Նպատակաին նշանակությունը	Չորդատնտեսական
Չորդատնտեսական նշանակությունը	Այլ նորդատնտեսական

Ռոպակալիտում ունեցող անձ	Վահագն Կրիստոսյան	
Ռոպակալիտում վկայականի համարը	ՎԿԻՆ/ՎՈՒ/Ն 386	
Աստղագրություն	Վահագն Կրիստոսյան	
Իրավաբանական անձի անվանումը	ՀՀՀՀ	
Աստղագրություն	Վահագն Կրիստոսյան	
ամսաթիվ	չափազորության	20.07.2024թ.
հատկազոտի լիցենզիա	չափազորության	22.07.2024թ.



ՁԼ 1

18.10.2024թ.

Վ.Ս.

մտն ազատուց հարցում



ՀՈՂԱՍՍԻ ՀԱՏԱԿԱԳԻԾ

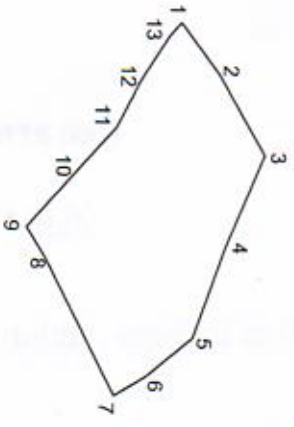
Սարգ Չեղդերունի համայնք վարդենիս գյուղ Ղարամալ

Սարգ համայնք հառք

13 նոյեմբերի 2005 թվականի N 1946-Ն

Հողատիրական Իրավ

ՀԱՅԱՍՏԱՆԻ ՀԱՆՐԱՊԵՏՈՒԹՅԱՆ ԱՍՏՆԱԿԱՆ ԿԱԶՄԱՆԻԿԱԿԱՆ ՍԵՐՎԻՍ



ՀՈՂԱՍՍԻ

Սապրոպր 1:5000

Մակերեսը (հա) 2.00921  
Ծածկագիրը 05-029-0118-0001

Նպատակային նշանակությունը զրոյատնտեսական  
Չործառական նշանակությունը վարելահող

Ընդամենը (թիվը) հատիկ	Հողատիրական		Գծային չափերը (մ)
	Կողմերի համարները	Մակերեսը (մ²)	
1	8548890,1554	4470065,6963	42,56
2	8548892,3850	4470090,9699	61,11
3	8548897,2270	4470121,6693	65,02
4	8549037,1645	4470096,4984	64,33
5	8549097,9121	4470075,3343	40,25
6	8549123,5732	4470044,3225	24,52
7	8549136,2750	4470023,3523	101,13
8	8549046,3511	4469977,0728	24,72
9	8549025,3670	4469964,0125	46,78
10	8548990,5751	4469995,2837	41,44
11	8548959,8139	4470023,0566	32,79
12	8548930,6385	4470038,0324	36,72
13	8548899,5284	4470057,5310	12,43
1	8548890,1554	4470065,6963	

Որակագրություն ունեցող սնձ  
Որակագրության վկայական համարը

Ատրոպագրություն

Իրավաբանական սնձի ստեղծումը

ՀՎՀՀ

Ատրոպագրություն

սպիս չափագրություն 20.07.2024թ.

սնձագրի հաստատագրի կազմում 22.07.2024թ.



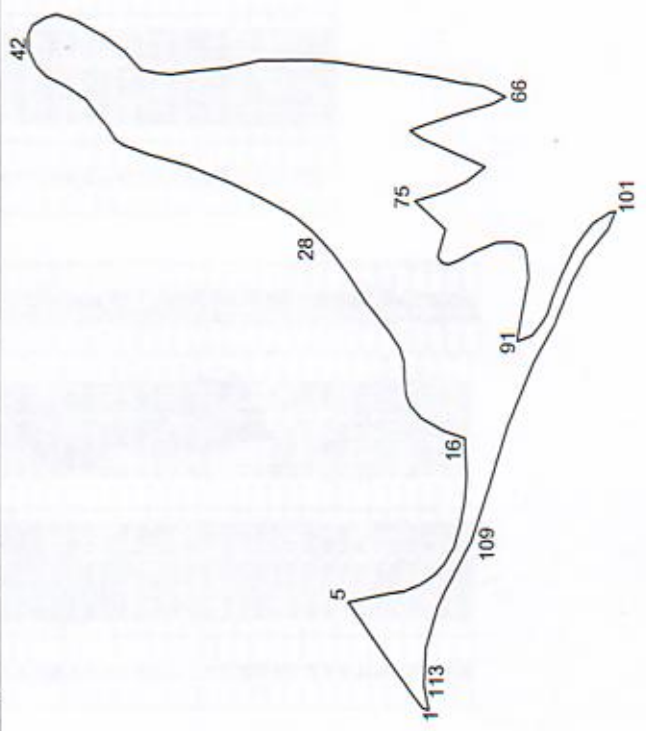
**Ձև 1**

Հաստատում են  
 Հանձնաժողովի ղեկավար  
 Սիսյան Խաչատրյան Արարիկի  
 ամեն օրգանում հայտնում  
 Կ.Տ

**ՀՈՂԱՍԱՍԻ ՀՍՏԱԿԱԳԻԾ**

Մարզ Չեղարքունիք համայնք Վարդենիս, գյուղ Ղարամակ

Մարզ հանայնք հասցե  
 13 հոկտեմբերի 2005 թվականի N 1946-Ն  
 Հողատիրոջան դիմքը



Մասշտաբ 1:5000

Որակավորում ունեցող անձ  
 Վարդան Սիսյան  
 ՄԱՅՆԱԿԱՆ N 885

Որակավորման վերաբերյալի համարը  
 Ստորագրություն  
 Իրավաբանական անձի անվանումը  
 Հ.Կ.Կ.  
 Ստորագրություն  
 յախարկության  
 20.07.2024թ.  
 հաստատվածի  
 կազմման  
 22.07.2024թ.  
 Կ.Տ

Հրդարանի (թվան) կարգ	ՀՈՂԱՍԱՍԻ		Գծային չափերը (մ)
	Y	X	
1	8547500,2844	4470849,4463	4,27
2	8547501,7127	4470853,4687	16,33
3	8547514,8559	4470863,1541	29,20
4	8547538,0778	4470880,0422	40,37
5	8547572,1516	4470902,0154	15,34
6	8547575,4374	4470887,0390	11,95
7	8547577,9017	4470875,9380	10,77
8	8547579,3393	4470866,2671	11,13
9	8547583,6518	4470855,0066	12,53
10	8547590,8395	4470844,7400	9,42
11	8547597,0003	4470839,0002	13,52
12	8547606,7059	4470832,2282	14,75
13	8547622,8750	4470826,1240	17,04

Մավերեց (հա) 3.91345

Ծածկաթիվ 05-029-0121-0001

Նպատակային նշանակությունը Գյուղատնտեսական

Գործառնական նշանակությունը Վարելահող

Հայտնաբերման նշանակությունը

ՀՈՂԱՍԱԿ		
Էլեմենտների կոդեր	Կարգիվները	Չափը լիտրեր (l)
14	0547039 6329	4470025 0450
15	0547064 4296	4470024 0100
16	0547080 2043	4470025 0450
17	0547085 4283	4470030 4100
18	0547083 4462	4470053 9805
19	0547011 6872	4470061 3601
20	0547100 8395	4470064 2411
21	0547119 7294	4470065 2071
22	0547131 0180	4470065 6776
23	0547140 2600	4470068 5505
24	0547175 1547	4470075 9081
25	0547170 3440	4470090 9105
26	0547190 0595	4470091 7225
27	0547002 5065	4470093 1622
28	0547016 7544	4470096 5009
29	0547027 4352	4470090 0306
30	0547038 0354	4470061 0370
31	0547040 0981	4470082 5941
32	0547059 1427	4470081 1720
33	0547066 1240	4470033 2077
34	0547076 3830	4470051 0819
35	0547085 4280	4470051 0279
36	0547083 2328	4470060 5908
37	0547002 6792	447076 5679
38	0547012 7410	447092 0195
39	0547018 0813	447102 0905
40	0547023 8314	4471006 8468
41	0547035 3316	4471114 5927
42	0547046 1331	4471114 3875
43	0547051 6779	4471103 3000
44	0547066 6055	4471095 9105
45	0547094 5529	4471082 5708
46	0547042 6463	4471050 5670
47	0547034 0160	4471040 7012
48	0547022 3112	4471028 5204
49	0547019 8469	4471019 7044
50		
51		
52		
		11.61

ՀՈՂԱՍԱԿ		
Էլեմենտների կոդեր	Կարգիվները	Չափը լիտրեր (l)
53	0547020 8736	4471008 2126
54	0547023 7408	4470003 3070
55	0547028 8038	4470900 6468
56	0547028 6774	4470950 5916
57	0547029 0882	4470938 0737
58	0547028 8038	4470924 1104
59	0547027 2309	4470907 0418
60	0547025 1803	4470894 9187
61	0547021 0951	4470868 5302
62	0547017 0906	4470844 7258
63	0547014 1729	4470829 5402
64	0547012 2486	4470813 2880
65	0547008 1413	4470804 2588
66	0547005 0609	4470788 1025
67	0547000 5429	4470807 1318
68	0547003 7660	4470830 3205
69	0547006 4284	4470850 8416
70	0547002 4772	4470861 7177
71	0547017 2371	4470853 5003
72	0547009 3480	4470821 8516
73	0547049 2085	4470824 7708
74	0547043 1245	4470838 1185
75	0547036 7503	4470858 4344
76	0547018 7758	4470838 1185
77	0547004 3112	4470842 2227
78	0547009 0976	4470843 0435
79	0547006 5074	4470840 1706
80	0547005 6860	4470835 8672
81	0547008 3557	4470828 6788
82	0547004 1059	4470818 4183
83	0547009 0560	4470804 4660
84	0547010 2667	4470797 2209
85	0547010 0613	4470793 1166
86	0547008 2131	4470786 7551
87	0547004 3112	4470784 7030
		6.62

ՀՈՂԱՍԱԿ		
Էլեմենտների կոդեր	Կարգիվները	Չափը լիտրեր (l)
88	0547007 2306	4470783 8821
89	0547006 8555	4470782 8561
90	0547017 1812	4470788 3968
91	0547044 0506	4470790 2437
92	0547048 7614	4470780 2909
93	0547056 5651	4470774 4425
94	0547052 2840	4470770 3302
95	0547073 4048	4470767 0549
96	0547069 6283	4470760 2829
97	0547005 0519	4470752 4850
98	0547015 2985	4470745 0182
99	0547022 1980	4470740 2965
100	0547030 1487	4470729 2152
101	0547030 1487	4470725 0360
102	0547010 3203	4470729 7936
103	0547000 3203	4470745 1122
104	0547003 0965	4470754 1589
105	0547056 2409	4470765 2894
106	0547017 2502	4470778 0527
107	0547008 2770	4470796 0571
108	0547048 3050	4470808 0600
109	0547013 0771	4470820 5335
110	0547017 8298	4470838 0736
111	0547006 7070	4470843 1386
112	0547041 4933	4470851 3042
113	0547016 5007	4470852 5281
1	0547500 2844	4470849 4463

Սապյտար 1:5000

Պրակավորում ունեցող անձ		Վահան Արսենյան
Պրակավորման վկայականի համարը		ՎԿԱՅՆԿԱԾ N 305
Ստորագրություն		
Իրականացրած անձի անվանումը		ԵՍԸ Գլխավոր Արտոնյալ
ՀՎՀՀ		74379881
Ստորագրություն		
սկսն անվանումը	յվականության	20.07.2024թ.
հատման լիցենզիա	կազմում	22.07.2024թ.



**ՀԱՅԱՍՏԱՆԻ ՀԱՆՐԱՊԵՏՈՒԹՅՈՒՆ  
ՎԿԱՅԱԿԱՆ  
ԱՆՇԱՐԺ ԳՈՒՅՔԻ ՆԿԱՏԱՍՐ ԻՐԱՎՈՒՆՔՆԵՐԻ  
ՊԵՏԱԿԱՆ ԳՐԱՆՑՄԱՆ**

Սույն վկայականով հաստատվում է «28» Հուլիսի 2016 թվականին գույքի նկատմամբ իրավունքների պետական գրանցման միասնական մատյանում կատարված անշարժ գույքի նկատմամբ իրավունքի պետական գրանցումը հետևյալ տվյալներով.

**1. ԳՐԱՆՑՎԱԾ ԻՐԱՎՈՒՆՔԻ ՍՈՒԲՅԵԿՏ (ՆԵՐ)**

ՀՀ ԳԵՂԱՐՔՈՒՆԻՔԻ ՄԱՐԶԻ ԴԱՐԱՆԱԿ ԳՅՈՒՐԱԿԱՆ ՀԱՄԱՅՆՔ

**2. ԱՆՇԱՐԺ ԳՈՒՅՔԻ ԳՏՆԿԵԼՈՒ ԿԱՅՐԸ ԵՎ ԱՆՎԱՆՈՒՄԸ**

Մարզ Գեղարքունիք, համայնք Դարանակ

**3. ԳՐԱՆՑՄԱՆ ՀԱՄԱՐ ՀԻՄՔ ՀԱՆԴԻՍԱՅԱԾ ՓԱՍՏԱԹՂԹԵՐԸ**

ՀՀ կառավարության 13.11.2005թ. թիվ 1946-Ն որոշումը

**4. ՀՈՂԱՍՏԱՍԻ ԲՆՈՒԹԱԳՐԵՐԸ**

Կադաստրային ծածկագիրը՝ 05-029-0121-0016

Մակերեսի չափը (հա)՝ 15.51891

Նպատակային նշանակությունը՝ գյուղատնտեսական

Գործառնական նշանակությունը կամ հողատեսքը՝ Վարելահող

Գրանցված իրավունքի տեսակը՝ ՍԵՓԱԿԱՆՈՒԹՅՈՒՆ

5. ՇԻՆՈՒԹՅՈՒՆՆԵՐԻ ԲՆՈՒԹԱԳՐԵՐԸ

- 1) Նպատակային նշանակությունը՝
- 2) Բնութագրերը ըստ առանձին շինությունների՝

Հ/հ	Կադաստրային ծածկագիրը	Տեսակը	Մակերեսի զափը	Գրանցված իրավունքի տեսակը
-----	--------------------------	--------	------------------	---------------------------

*Լրացուցիչ նշումներ և տեղեկություններ*

Գրանցումը իրականացնող պաշտոնատար անձի անունը, ազգանունը՝ Գրիշա Կարապետյան  
գրադեցրած պաշտոնը՝ Գեղարքունիքի մարզային ստորաբաժանման անշարժ գույքի ռեգիստր  
Կ.Տ.

**ՀԱՅԱՍՏԱՆԻ ՀԱՆՐԱՊԵՏՈՒԹՅՈՒՆ**  
**ՎԿԱՅԱԿԱՆ**  
**ԱՆՇԱՐԺ ԳՈՒՅՔԻ ՆԿԱՏՄԱՍԲ ԻՐԱՎՈՒՆՔՆԵՐԻ**  
**ՊԵՏԱԿԱՆ ԳՐԱՆՑՄԱՆ**

Սույն վկայականով հաստատվում է «28» Հուլիսի 2016 թվականին գույքի նկատմամբ իրավունքների պետական գրանցման միասնական մատյանում կատարված անշարժ գույքի նկատմամբ իրավունքի պետական գրանցումը հետևյալ տվյալներով.

**1. ԳՐԱՆՑՎԱԾ ԻՐԱՎՈՒՆՔԻ ՍՈՒԲՅԵԿՏ (ՆԵՐ)**

ՀՀ ԳԵՂԱՐՔՈՒՆԻՔԻ ՄԱՐԶԻ ԴԱՐԱՆԱԿ ԳՅՈՒՂԱԿԱՆ ՀԱՄԱՅՆՔ

**2. ԱՆՇԱՐԺ ԳՈՒՅՔԻ ԳՏՆԿԵԼՈՒ ԿԱՅՐԸ ԵՎ ԱՆՎԱՆՈՒՄԸ**

Մարզ Գեղարքունիք, համայնք Դարանակ

**3. ԳՐԱՆՑՄԱՆ ՀԱՄԱՐ ՀԻՄՔ ՀԱՆԴԻՍԱՑՎԱԾ ՓԱՍՏԱԹՂԹԵՐԸ**

ՀՀ կառավարության որոշում թիվ 1946-Ն 13.10.2005թ.

**4. ՀՈՂԱՍԱՍԻ ԲՆՈՒԹԱԳՐԵՐԸ**

Կադաստրային ծածկագիրը՝ 05-029-0116-0006

Մակերեսի չափը (հա)՝ 13.81697

Նպատակային նշանակությունը՝ գյուղատնտեսական

Գործառնական նշանակությունը կամ հողատեսքը՝ Վարելահող

Գրանցված իրավունքի տեսակը՝ ՍԵՓԱԿԱՆՈՒԹՅՈՒՆ

5. ՇԻՆՈՒԹՅՈՒՆՆԵՐԻ ԲՆՈՒԹԱԳՐԵՐԸ

- 1) Նպատակային նշանակությունը՝
- 2) Բնութագրերը ըստ առանձին շինությունների՝

Հ/հ	Կադաստրային ծածկագիրը	Տեսակը	Մակերեսի չափը	Գրանցված իրավունքի տեսակը
-----	-----------------------	--------	---------------	---------------------------

**Լրացուցիչ նշումներ և տեղեկություններ**

Գրանցումը իրականացնող պաշտոնատար անձի անունը, ազգանունը՝ Վալերիկ Սարգսյան զբաղեցրած պաշտոնը՝ Գեղարքունիքի մարզային ստորաբաժանման անշարժ գույքի ռեգիստր Կ.Տ.