



ՀԱՅԱՍՏԱՆԻ ՀԱՆՐԱՊԵՏՈՒԹՅՈՒՆ

**ՎԿԱՅԱԿԱՆ**

ԱՆՇԱՐԺ ԳՈՒՅՔԻ ՆԿԱՏՄԱՄԲ ԻՐԱՎՈՒՆՔՆԵՐԻ  
ՊԵՏԱԿԱՆ ԳՐԱՆՑՄԱՆ



Կադաստրի  
կոմիտե

Սույն վկայականով հաստատվում է 5 փետրվարի 2025 թվականին գույքի նկատմամբ իրավունքների պետական գրանցման միասնական մատյանում կատարված անշարժ գույքի նկատմամբ իրավունքի պետական գրանցումը հետևյալ տվյալներով.

**1. ԳՐԱՆՑՎԱԾ ԻՐԱՎՈՒՆՔԻ ՍՈՒԲՅԵԿՏ(ՆԵՐ)**

ՀՀ ԳԵՂԱՐՔՈՒՆԻՔԻ ՄԱՐԶԻ ՎԱՐԴԵՆԻՍ ՀԱՄԱՅՆՔ

**2. ԱՆՇԱՐԺ ԳՈՒՅՔԻ ԳՏՆՎԵԼՈՒ ՎԱՅՐԸ ԵՎ ԱՆՎԱՆՈՒՄԸ**

Մարզ Գեղարքունիք, համայնք Վարդենիս գյուղ Սոթք 3-րդ փողոց 1-ին նրբանցք 4 հողամաս

**3. ԳՐԱՆՑՄԱՆ ՀԱՄԱՐ ՀԻՄՔ ՀԱՆԴԻՍԱՑԱԾ ՓԱՍՏԱԹՂԹԵՐԸ**

ՀՀ կառավարության 01.06.2006թ. թիվ 1051-Ն որոշում, Համայնքի ղեկավարի 11.09.2024թ. թիվ 0741-Ա որոշում

**4. ՀՈՂԱՄԱՍԻ ԲՆՈՒԹԱԳՐԵՐԸ**

Կադաստրային ծածկագիրը՝ 05-080-0012-0004

Մակերեսի չափը (հա)՝ 0.13

Նպատակային նշանակությունը՝ բնակավայրերի

Գործառնական նշանակությունը կամ հողատեսքը՝ Բնակելի կառուցապատման

Գրանցված իրավունքի տեսակը՝ ՍԵՓԱԿԱՆՈՒԹՅՈՒՆ

**ՎԿԱՅԱԿԱՆ N 05022025-05-0050, գաղտնաբառ՝ 9W5XYCULCM4**

Փաստաթղթի իսկությունը և վավերականությունը կարող է ստուգվել Կադաստրի կոմիտեի [www.e-cadastre.am](http://www.e-cadastre.am) կայքէջի միջոցով

## 5. ՇԻՆՈՒԹՅՈՒՆՆԵՐԻ ԲՆՈՒԹԱԳՐԵՐԸ

- 1) Նպատակային նշանակությունը՝
- 2) Բնութագրերը ըստ առանձին շինությունների՝

Հ/Հ	Կադաստրային ծածկագիր	Տեսակ	Մակերես	Գրանցված իրավունքի տեսակ

### Լրացուցիչ նշումներ և տեղեկություններ

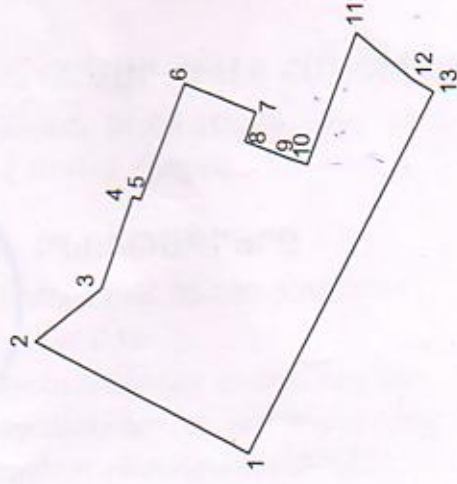
Գրանցումը իրականացնող պաշտոնատար անձի անունը, ազգանունը՝ ՀԵՐՄԻՆԵ ՈՍԿԱՆՅԱՆ

Ջբաղեցրած պաշտոնը՝ Անշարժ գույքի գրանցման միասնական ստորաբաժանման անշարժ գույքի ավագ ռեգիստր

ՎԿԱՅԱԿԱՆ N 05022025-05-0050, գաղտնաբառ՝ 9W5XYVCULCM4

Փաստաթղթի իսկությունը և վավերականությունը կարող է ստուգվել Կադաստրի կոմիտեի [www.e-cadastre.am](http://www.e-cadastre.am) կայքէջի միջոցով

Մեխանիկական	ՀՈՂԱՍԱՍԻ ՀԱՏԱԿԱԳԻԾ	ՁԱ
Վարդանիս Համայնք	Մարզ Չեղարյունուիք համայնք Վարդանիս, Մոքք Բնակավայր 37-րդ վայրահանգ 4	Հտնագրություն N 19.05.2024թ.
	Մարզ համայնք հասցե	Կ.Տ
	1 հունիսի 2006 թվականի N 1051-Ն	Արարող հաստատողան Աղաբեկյան
	Հողատիրացան երևիք	Կանոնադրական հարցում



Մակերես (հա)	0.13
Ծածկագիր	05-080-0012-0004
Սպասարկային նշանակությունը	Բնակավայրերի
Գործարարական նշանակությունը	Բնակիչ կառուցապատման
Լուսաչափ և սանձը... (հիերարխիան քարտեզում առկա չենությունը քանդակում է:	

Երկարության (քմետր) վերջեր	ՀՈՂԱՍԱՍԻ		Գծային չափերը (մ)
	Y	X	
1	8573776,0808	4452431,8483	31,90
2	8573790,4750	4452460,3200	11,20
3	8573797,5731	4452451,6591	12,90
4	8573809,8086	4452447,5854	1,07
5	8573809,4624	4452446,5743	16,32
6	8573824,7601	4452440,8989	10,16
7	8573821,1360	4452431,4025	4,09
8	8573847,2750	4452432,7595	6,30
9	8573815,0915	4452426,8526	2,54
10	8573814,3192	4452424,4286	18,49
11	8573831,6965	4452418,1146	9,76
12	8573825,6065	4452410,4895	3,17
13	8573824,0645	4452407,7239	53,71
1	8573776,0808	4452431,8483	

Որակավորում ունեցող անձ	Մասշտաբ 1:1000
Որակավորման վկայականի հասարգ	Վահան Բրտոնյան
Ստորագրություն	Վահան Բրտոնյան
Իրավաբանական անձի անվանումը	ՀԿՀՀ
Ստորագրություն	Ստորագրություն
Վախճան	19.05.2024թ.
Կազմման	20.05.2024թ.





ՀԱՅԱՍՏԱՆԻ ՀԱՆՐԱՊԵՏՈՒԹՅՈՒՆ

**ՎԿԱՅԱԿԱՆ**

ԱՆՇԱՐԺ ԳՈՒՅՔԻ ՆԿԱՏՄԱՐ ԻՐԱՎՈՒՆՔՆԵՐԻ  
ՊԵՏԱԿԱՆ ԳՐԱՆՑՄԱՆ



Կադաստրի  
կոմիտե

Սույն վկայականով հաստատվում է 13 փետրվարի 2025 թվականին գույքի նկատմամբ իրավունքների պետական գրանցման միասնական մատյանում կատարված անշարժ գույքի նկատմամբ իրավունքի պետական գրանցումը հետևյալ տվյալներով.

**1. ԳՐԱՆՑՎԱԾ ԻՐԱՎՈՒՆՔԻ ՍՈՒԲՅԵԿՏ(ՆԵՐ)**

ՀՀ ԳԵՂԱՐՔՈՒՆԻՔԻ ՄԱՐԶԻ ՎԱՐԴԵՆԻՍ ՀԱՄԱՅՆՔ

**2. ԱՆՇԱՐԺ ԳՈՒՅՔԻ ԳՏՆՎԵԼՈՒ ՎԱՅՐԸ ԵՎ ԱՆՎԱՆՈՒՄԸ**

Մարզ Գեղարքունիք, համայնք Վարդենիս գյուղ Կուր Ք. Բալասանյան 1-ին փողոց 4-րդ նրբանցք 1 հողամաս

**3. ԳՐԱՆՑՄԱՆ ՀԱՄԱՐ ՀԻՄՔ ՀԱՆԴԻՍԱՑԱԾ ՓԱՍՏԱԹՂԹԵՐԸ**

ՀՀ Կառավարության որոշում 11.08.2005թ. թիվ 1527-Ն, Համայնքի ղեկավարի որոշում 03.02.2025թ. թիվ 0083-Ա, Հողամասի հատակագիծ 31.01.2025թ.

**4. ՀՈՂԱՄԱՍԻ ԲՆՈՒԹԱԳՐԵՐԸ**

Կադաստրային ծածկագիրը՝ 05-057-0006-0025

Մակերեսի չափը (հա)՝ 0.09084

Նպատակային նշանակությունը՝ բնակավայրերի

Գործառնական նշանակությունը կամ հողատեսքը՝ Բնակելի կառուցապատման

Գրանցված իրավունքի տեսակը՝ ՍԵՓԱԿԱՆՈՒԹՅՈՒՆ

**ՎԿԱՅԱԿԱՆ N 13022025-05-0028, գաղտնաբառ՝ E35REUA9IQFY**

Փաստաթղթի իսկությունը և վավերականությունը կարող է ստուգվել Կադաստրի կոմիտեի [www.e-cadastre.am](http://www.e-cadastre.am) կայքէջի միջոցով

## 5. ՇԻՆՈՒԹՅՈՒՆՆԵՐԻ ԲՆՈՒԹԱԳՐԵՐԸ

- 1) Նպատակային նշանակությունը՝
- 2) Բնութագրերը ըստ առանձին շինությունների՝

Հ/Հ	Կադաստրային ծածկագիր	Տեսակ	Մակերես	Գրանցված իրավունքի տեսակ

### Լրացուցիչ նշումներ և տեղեկություններ

Գրանցումը իրականացնող պաշտոնատար անձի անունը, ազգանունը՝ ՀԱՐՈՒԹՅՈՒՆ ՊԵՏՐՈՍՅԱՆ

Զբաղեցրած պաշտոնը՝ Անշարժ գույքի գրանցման միասնական ստորաբաժանման անշարժ գույքի ավագ ռեգիստր

ՎԿԱՅԱԿԱՆ N 13022025-05-0028, գաղտնաբառ՝ E35REUA9IQFY

Փաստաթղթի իսկությունը և վավերականությունը կարող է ստուգվել Կադաստրի կոմիտեի [www.e-cadastre.am](http://www.e-cadastre.am) կայքէջի միջոցով

# ՀՈՂԱՄԱՍԻ ՀԱՏԱԿԱԳԻԾ

Մեխանիկական

վարորդի կանայք

Սպորտ Վերականգնողի Խանութի Կարգավիճակի Կարգը, Կարգ N 5, Մարտի 1-ին, 2024 թ.

Վ. Սպորտի Խանութի Կարգը

11 օգոստոսի 2005 թվականի N 1527-Ն

Հղիությունը հիմք



Հաստատում են

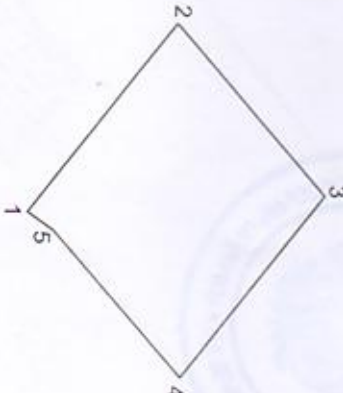
Համայնքի ղեկավար

Սիսյուն հայկադպրոցի ղեկավար

Կ.Տ

26.1

ստորագրությունը



## ՀՈՂԱՄԱՍԻ

Սակերեղ (ԳՄ)	0.09084
Ծածկագիր	05-057-0006-0001
Լայտարակալի նշանակությունը	Բնակավայրերի
Վերջնական նշանակությունը	Բնակելի կառուցապատում

Հրդեհային վտանգ (բնակավայրեր)	Կոորդինատներ	Գծախի չափերը (մ)	
Y	X		
1	8575910,8842	4450313,4197	31,92
2	8575885,7847	4450333,1459	29,94
3	8575908,4286	4450352,7331	30,61
4	8575932,5889	4450333,9367	25,83
5	8575913,2498	4450316,8171	4,14
1	8575910,8842	4450313,4197	

Մասշտաբ 1:1000

Ռիսկավորում ունեցող անձ	Վահան Լիսյան
Ռիսկավորման վկայագրի համարը	ՎԱԿԱՅՆ ԳՄ 05-057-0006-0001
Ստորագրություն	Վահան Լիսյան
Ռիսկավորման ամսի ամսվար	ՀՀՀՀ
Ստորագրություն	Ստորագրություն
Ստորագրության ամսվար	30.10.2024թ.
Ստորագրության կայքնամ	01.11.2024թ.





ՀԱՅԱՍՏԱՆԻ ՀԱՆՐԱՊԵՏՈՒԹՅՈՒՆ

**ՎԿԱՅԱԿԱՆ**

ԱՆՇԱՐԺ ԳՈՒՅՔԻ ՆԿԱՏԱՄԱՔ ԻՐԱՎՈՒՆՔՆԵՐԻ ՊԵՏԱԿԱՆ ԳՐԱՆՑՄԱՆ



Կադաստրի կոմիտե

Սույն վկայականով հաստատվում է 7 փետրվարի 2025 թվականին գույքի նկատմամբ իրավունքների պետական գրանցման միասնական մատյանում կատարված անշարժ գույքի նկատմամբ իրավունքի պետական գրանցումը հետևյալ տվյալներով.

**1. ԳՐԱՆՑՎԱԾ ԻՐԱՎՈՒՆՔԻ ՍՈՒԲՅԵԿՏ(ՆԵՐ)**

ՀՀ ԳԵՂԱՐՔՈՒՆԻՔԻ ՄԱՐԶԻ ՎԱՐԴԵՆԻՍ ՀԱՄԱՅՆՔ

**2. ԱՆՇԱՐԺ ԳՈՒՅՔԻ ԳՏՆՎԵԼՈՒ ՎԱՅՐԸ ԵՎ ԱՆՎԱՆՈՒՄԸ**

Մարզ Գեղարքունիք, համայնք Վարդենիս գյուղ Կույթ է. Բալասանյան 1-ին փողոց 1/1 հողամաս

**3. ԳՐԱՆՑՄԱՆ ՀԱՄԱՐ ՀԻՄՔ ՀԱՆԴԻՍԱՑԱԾ ՓԱՍՏԱԹՂԹԵՐԸ**

Համայնքի ղեկավարի որոշում 03.02.22025թ. հ.0084-Ա

**4. ՀՈՂԱՄԱՍԻ ԲՆՈՒԹԱԳՐԵՐԸ**

Կադաստրային ծածկագիրը՝ 05-057-0006-0024

Մակերեսի չափը (հա)՝ 0.10526

Նպատակային նշանակությունը՝ բնակավայրերի

Գործառնական նշանակությունը կամ հողատեսքը՝ Բնակելի կառուցապատման

Գրանցված իրավունքի տեսակը՝ ՍԵՓԱԿԱՆՈՒԹՅՈՒՆ

ՎԿԱՅԱԿԱՆ N 07022025-05-0022, գաղտնաբառ՝ A1LNC8ZEABR

Փաստաթղթի իսկությունը և վավերականությունը կարող է ստուգվել Կադաստրի կոմիտեի [www.e-cadastre.am](http://www.e-cadastre.am) կայքէջի միջոցով

*Անուշ*

## 5. ՇԻՆՈՒԹՅՈՒՆՆԵՐԻ ԲՆՈՒԹԱԳՐԵՐԸ

- 1) Նպատակային նշանակությունը՝
- 2) Բնութագրերը ըստ առանձին շինությունների՝

Հ/Հ	Կադաստրային ծածկագիր	Տեսակ	Մակերես	Գրանցված իրավունքի տեսակ

### Լրացուցիչ նշումներ և տեղեկություններ

Գրանցումը իրականացնող պաշտոնատար անձի անունը, ազգանունը՝ ՄԱՐՏԻՆ ՋԻՆՅԱՆ

Ջբաղեցրած պաշտոնը՝ Անշարժ գույքի գրանցման միասնական ստորաբաժանման անշարժ գույքի ավագ ռեգիստր

ՎԿԱՅԱԿԱՆ N 07022025-05-0022, գաղտնաբառ՝ A1LNC8ZEABR

Փաստաթղթի իսկությունը և վավերականությունը կարող է ստուգվել Կադաստրի կոմիտեի [www.e-cadastre.am](http://www.e-cadastre.am) կայքէջի միջոցով



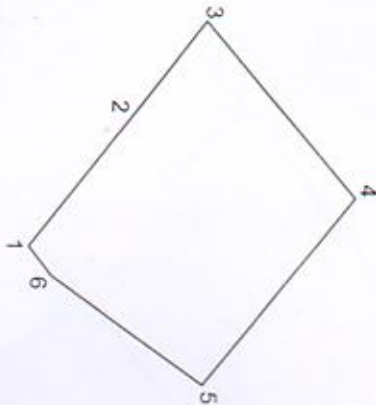
ՀՈՂԱՍՍԱԻ ՀԱՏԱԿԱԳԻԾ

Սեփականատեր  
Վարդենիս Հասնյան

Մարզ Վեդադրուտից համայնք Կարդենիս, Կոթ Գ. Բաղամյան  
11 օգոստոսի 2005 թվականի N 1527-Ն  
Հողատիրական իրավոց

Ստորագրող  
Կարդենիս  
Համայնքի ղեկավար  
Մարտիկ Կալատրյան  
4.5

Ձև 1  
Հասցե  
01.11.2024թ.  
Ստորագրող  
Կարդենիս  
Համայնքի ղեկավար  
Մարտիկ Կալատրյան  
4.5



Մակերեսը (հա) 0.10526

Ծածկագիրը 05-057-0006-0001

Նպատակային նշանակությունը Բնակավայրերի

Գործառնական նշանակությունը Բնակելի կառուցապատում

Լիցիտացիոն համարը

ՀՈՂԱՍՍԱԻ

Հրդրամային (թվերակ) հերթը	Կողորկետաններ	Ճեպին չափերը (մ)
	Y X	
1	8575892,8448 4450290,0845	21,84
2	8575875,6227 4450303,5167	16,13
3	8575862,7183 4450313,1931	30,50
4	8575885,7847 4450333,1459	31,92
5	8575910,8842 4450313,4197	24,66
6	8575896,7942 4450293,1843	5,02
1	8575892,8448 4450290,0845	5,02

Մասշտաբ 1:1000

Որակավորում ունեցող անձ Վահրան Կրամոսյան

Որակավորման վկայագրի համարը ՎՊՀ 03.02.2011.085

Ստորագրություն Վահրան Կրամոսյան

Մասշտաբը 1:1000

Մասշտաբը 1:1000

Մասշտաբը 1:1000

Մասշտաբը 1:1000





ՀԱՅԱՍՏԱՆԻ ՀԱՆՐԱՊԵՏՈՒԹՅՈՒՆ

**ՎԿԱՅԱԿԱՆ**

ԱՆՇԱՐԺ ԳՈՒՅՔԻ ՆԿԱՏՄԱՄԲ ԻՐԱՎՈՒՆՔՆԵՐԻ ՊԵՏԱԿԱՆ ԳՐԱՆՅՄԱՆ



Կադաստրի կոմիտե

Սույն վկայականով հաստատվում է 20 փետրվարի 2025 թվականին գույքի նկատմամբ իրավունքների պետական գրանցման միասնական մատյանում կատարված անշարժ գույքի նկատմամբ իրավունքի պետական գրանցումը հետևյալ տվյալներով.

**1. ԳՐԱՆՑՎԱԾ ԻՐԱՎՈՒՆՔԻ ՍՈՒԲՅԵԿՏ(ՆԵՐ)**

ՀՀ ԳԵՂԱՐՔՈՒՆԻՔԻ ՄԱՐԶԻ ՎԱՐԴԵՆԻՍ ՀԱՄԱՅՆՔ

**2. ԱՆՇԱՐԺ ԳՈՒՅՔԻ ԳՏՆՎԵԼՈՒ ՎԱՅՐԸ ԵՎ ԱՆՎԱՆՈՒՄԸ**

Մարզ Գեղարքունիք, համայնք Վարդենիս գյուղ Կութ է. Բալասանյան 1-ին փողոց 4-րդ նրբանցք 3 հողամաս

**3. ԳՐԱՆՑՄԱՆ ՀԱՄԱՐ ՀԻՄՔ ՀԱՆԴԻՍԱՑԱԾ ՓԱՏՏԱԹՂԹԵՐԸ**

Համայնքի ղեկավարի որոշում 11.02.2025թ. N 0114-Ա, ՀՀ Կառավարության 11.08.2005թ. N 1527-Ն

**4. ՀՈՂԱՄԱՍԻ ԲՆՈՒԹԱԳՐԵՐԸ**

Կադաստրային ծածկագիրը՝ 05-057-0006-0026

Մակերեսի չափը (հա)՝ 0.07

Նպատակային նշանակությունը՝ բնակավայրերի

Գործառնական նշանակությունը կամ հողատեսքը՝ Բնակելի կառուցապատման

Գրանցված իրավունքի տեսակը՝ ՍԵՓԱԿԱՆՈՒԹՅՈՒՆ

**ՎԿԱՅԱԿԱՆ N 20022025-05-0079, գաղտնաբառ՝ QLNW78AAGGSL**

Փաստաթղթի իսկությունը և վավերականությունը կարող է ստուգվել Կադաստրի կոմիտեի [www.e-cadastre.am](http://www.e-cadastre.am) կայքէջի միջոցով

## 5. ՇԻՆՈՒԹՅՈՒՆՆԵՐԻ ԲՆՈՒԹԱԳՐԵՐԸ

- 1) Նպատակային նշանակությունը՝
- 2) Բնութագրերը ըստ առանձին շինությունների՝

Հ/Հ	Կադաստրային ծածկագիր	Տեսակ	Մակերես	Գրանցված իրավունքի տեսակ

### Լրացուցիչ նշումներ և տեղեկություններ

Գրանցումը իրականացնող պաշտոնատար անձի անունը, ազգանունը՝ ՀԵՐՄԻՆԵ ԳՐԻԳՈՐՅԱՆ

Զբաղեցրած պաշտոնը՝ Անշարժ գույքի գրանցման միասնական ստորաբաժանման անշարժ գույքի գլխավոր ռեգիստր

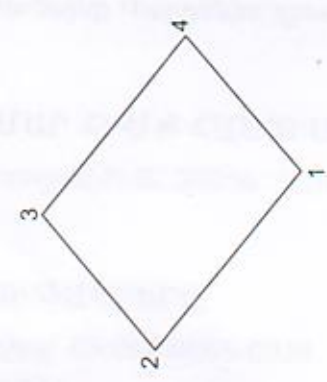
ՎԿԱՅԱԿԱՆ N 20022025-05-0079, գաղտնաբառ՝ QLNW78AAGGSL

Փաստաթղթի իսկությունը և վավերականությունը կարող է ստուգվել Կադաստրի կոմիտեի [www.e-cadastre.am](http://www.e-cadastre.am) կայքէջի միջոցով

**ՀՈՂԱՄԱՍԻ ՀԱՏԱԿԱԳԻԾ**

Մարզ Օբյեկտներուից համայնք վարչութիւն, Կոմ Տ. Ղազարեան 1-ին փ. 4-րդը.  
 3 հոգեւոր  
 Մարզ համայնք իսպոբ  
 11 օգոստոսի 2005 թվականի N 1527-Ն  
 Հրիատկացեան Իրիցը

Ձև 1  
 Հատարումով \_\_\_\_\_ 2024թ.  
 Հասցեագրի ցուցակով  
 Կ.Տ  
 Միախորհրդանշանային կենտրոնի  
 անունը (անգլերենով) արքայադուստր



Մակերեսը (հա)	0.07
Ծածկագիրը	05-057-0006-0001
Նվազատեսակի նշանակությունը	Բնակավայրերի
Փորձատեսակի նշանակությունը	Բնակելի կառուցապատման
Մասնագետի անունը	

Երկրորդային կետեր	Կոորդինատներ		Գծային չափերը (մ)
	Y	X	
1	8575932,5889	4450333,9367	30,61
2	8575908,4285	4450352,7331	23,35
3	8575926,0886	4450368,0093	30,37
4	8575950,1397	4450349,4733	23,44
1	8575932,5889	4450333,9367	

Որակավորում ունեցող անձ	Վահան Միսինյան
Որակավորման վկայագրի համարը	4442742152088
Ստորագրություն	
Իրավաբանական անձի անվանումը	ԵՊՀ համայնք Միսինյան
ՀՎՀՀ	74379887
Ստորագրություն	
Հախաբության	30.10.2024թ.
Խստակազմի կազմման	01.11.2024թ.



ՀԱՅԱՍՏԱՆԻ ՀԱՆՐԱՊԵՏՈՒԹՅՈՒՆ

**ՎԿԱՅԱԿԱՆ**

ԱՆՇԱՐԺ ԳՈՒՅՔԻ ՆԿԱՏԱՄԱՐ ԻՐԱՎՈՒՆՔՆԵՐԻ  
ՊԵՏԱԿԱՆ ԳՐԱՆՑՄԱՆ



Կադաստրի  
կոմիտե

Սույն վկայականով հաստատվում է 21 փետրվարի 2025 թվականին գույքի նկատմամբ իրավունքների պետական գրանցման միասնական մատյանում կատարված անշարժ գույքի նկատմամբ իրավունքի պետական գրանցումը հետևյալ տվյալներով.

**1. ԳՐԱՆՑՎԱԾ ԻՐԱՎՈՒՆՔԻ ՍՈՒԲՅԵԿՏ(ՆԵՐ)**

ՀՀ ԳԵՂԱՐՔՈՒՆԻՔԻ ՄԱՐԶԻ ՎԱՐԴԵՆԻՍ ՀԱՄԱՅՆՔ

**2. ԱՆՇԱՐԺ ԳՈՒՅՔԻ ԳՏՆՎԵԼՈՒ ՎԱՅՐԸ ԵՎ ԱՆՎԱՆՈՒՄԸ**

Մարզ Գեղարքունիք, համայնք Վարդենիս գյուղ Ազատ 4-րդ փողոց 19 հողամաս

**3. ԳՐԱՆՑՄԱՆ ՀԱՄԱՐ ՀԻՄՔ ՀԱՆԴԻՍԱՑԱԾ ՓԱՏԱԹՂԹԵՐԸ**

ՀՀ կառավարության N 759-Ն որոշում 11.05.2006թ, Համայնքի ղեկավարի N 0140-Ա որոշում 14/02/2025թ

**4. ՀՈՂԱՄԱՍԻ ԲՆՈՒԹԱԳՐԵՐԸ**

Կադաստրային ծածկագիրը՝ 05-006-0019-0016

Մակերեսի չափը (հա)՝ 0.22399

Նպատակային նշանակությունը՝ բնակավայրերի

Գործառնական նշանակությունը կամ հողատեսքը՝ Բնակելի կառուցապատման

Գրանցված իրավունքի տեսակը՝ ՍԵՓԱԿԱՆՈՒԹՅՈՒՆ

ՎԿԱՅԱԿԱՆ N 21022025-05-0018, գաղտնաբառ՝ 3KPQNYAZWWQS

Փաստաթղթի իսկությունը և վավերականությունը կարող է ստուգվել Կադաստրի կոմիտեի  
www.e-cadastre.am կայքէջի միջոցով

## 5. ՇԻՆՈՒԹՅՈՒՆՆԵՐԻ ԲՆՈՒԹԱԳՐԵՐԸ

- 1) Նպատակային նշանակությունը՝
- 2) Բնութագրերը ըստ առանձին շինությունների՝

Հ/Հ	Կադաստրային ծածկագիր	Տեսակ	Մակերես	Գրանցված իրավունքի տեսակ

### Լրացուցիչ նշումներ և տեղեկություններ

Գրանցումը իրականացնող պաշտոնատար անձի անունը, ազգանունը՝ ԼԻԼԻԹ ՀԱՐՈՒԹՅՈՒՆՅԱՆ

Զբաղեցրած պաշտոնը՝ Անշարժ գույքի գրանցման միասնական ստորաբաժանման անշարժ գույքի ավագ ռեգիստր

ՎԿԱՅԱԿԱՆ N 21022025-05-0018, գաղտնաբառ՝ 3KPQNYAZWWQS

Փաստաթղթի իսկությունը և վավերականությունը կարող է ստուգվել Կադաստրի կոմիտեի [www.e-cadastre.am](http://www.e-cadastre.am) կայքէջի միջոցով

Մեջնակամատեր  
ՎԱՐՈՇԻՒՄ ՀԱՍԱՅՆՔ

ՀՈՂԱՍԱՍԻ ՀԱՏԱԿԱԳԻԾ

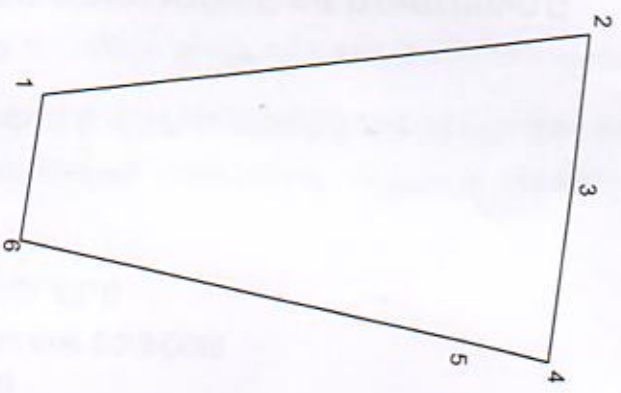
ՁԼ 1

Սարգ Չեղարդունիք համայնք Վարդիկիս գյուղ Ազատ 4-1/2-11 մայրիկի 2006 թվականի N 759-Ն

Մարզ Խանդավազի մարզ

Համայնքի ղեկավար  
Սարգ Չեղարդունիք

մանր սպանում նպատակով



ՀՈՂԱՍԱՍԻ

Գրաստից (թվական) Կետեր	Կողմերի երկարություններ		Գծային չափերը (մ)
	Y	X	
1	8573939,4900	4449411,3243	73,07
2	8573928,7080	4449483,5983	19,64
3	8573948,2935	4449482,1336	23,87
4	8573972,0528	4449479,8579	11,73
5	8573969,7037	4449468,3691	60,31
6	8573958,7099	4449409,0658	19,35
1	8573939,4900	4449411,3243	

Մասշտաբը 1:1000

Պրակտիկում ունեցող անձ

Ստորագրություն

Պրակտիկում վկայականի համարը

Ստորագրություն

Ստորագրություն

Հանձնաժողովի անդամ

Հանձնաժողովի անդամ



Մակերեսը (հա) 0,22399

Ծածկագիրը 05-006-0019-0016

Նպատակային նշանակությունը Բնակավայրերի

Չորժատական նշանակությունը Բնակելի կատուցակատրում

Հասցեի նշանակը



ՀԱՅԱՍՏԱՆԻ ՀԱՆՐԱՊԵՏՈՒԹՅՈՒՆ

## ՎԿԱՅԱԿԱՆ

ԱՆՇԱՐԺ ԳՈՒՅՔԻ ՆԿԱՏՄԱՄԲ ԻՐԱՎՈՒՆՔՆԵՐԻ  
ՊԵՏԱԿԱՆ ԳՐԱՆՑՄԱՆ



Կադաստրի  
կոմիտե

Սույն վկայականով հաստատվում է 20 փետրվարի 2025 թվականին գույքի նկատմամբ իրավունքների պետական գրանցման միասնական մատյանում կատարված անշարժ գույքի նկատմամբ իրավունքի պետական գրանցումը հետևյալ տվյալներով.

### 1. ԳՐԱՆՑՎԱԾ ԻՐԱՎՈՒՆՔԻ ՍՈՒԲՅԵԿՏ(ՆԵՐ)

ՀՀ ԳԵՂԱՐՔՈՒՆԻՔԻ ՄԱՐԶԻ ՎԱՐԴԵՆԻՍ ՀԱՄԱՅՆՔ

### 2. ԱՆՇԱՐԺ ԳՈՒՅՔԻ ԳՏՆՎԵԼՈՒ ՎԱՅՐԸ ԵՎ ԱՆՎԱՆՈՒՄԸ

Մարզ Գեղարքունիք, համայնք Վարդենիս գյուղ Ազատ 2-րդ փողոց 3 հողամաս

### 3. ԳՐԱՆՑՄԱՆ ՀԱՄԱՐ ՀԻՄՔ ՀԱՆԴԻՍԱՑԱԾ ՓԱՍՏԱԹՂԹԵՐԸ

Համայնքի ղեկավարի որոշում 14.02.2025թ թիվ 0141-Ա

### 4. ՀՈՂԱՄԱՍԻ ԲՆՈՒԹԱԳՐԵՐԸ

Կադաստրային ծածկագիրը՝ 05-006-0015-0003

Մակերեսի չափը (հա)՝ 0.09577

Նպատակային նշանակությունը՝ բնակավայրերի

Գործառնական նշանակությունը կամ հողատեսքը՝ Բնակելի կառուցապատման

Գրանցված իրավունքի տեսակը՝ ՍԵՓԱԿԱՆՈՒԹՅՈՒՆ

ՎԿԱՅԱԿԱՆ N 20022025-05-0048, գաղտնաբառ՝ 3YH8FKHCW1EC

Փաստաթղթի իսկությունը և վավերականությունը կարող է ստուգվել Կադաստրի կոմիտեի  
[www.e-cadastre.am](http://www.e-cadastre.am) կայքէջի միջոցով



## 5. ՇԻՆՈՒԹՅՈՒՆՆԵՐԻ ԲՆՈՒԹԱԳՐԵՐԸ

- 1) Նպատակային նշանակությունը՝
- 2) Բնութագրերը ըստ առանձին շինությունների՝

Հ/Հ	Կադաստրային ծածկագիր	Տեսակ	Մակերես	Գրանցված իրավունքի տեսակ

### Լրացուցիչ նշումներ և տեղեկություններ

Գրանցումը իրականացնող պաշտոնատար անձի անունը, ազգանունը՝ ԱՐԹՈՒՐ ՍԱՐԳՍՅԱՆ

Զբաղեցրած պաշտոնը՝ Անշարժ գույքի գրանցման միասնական ստորաբաժանման անշարժ գույքի ավագ ռեգիստր

ՎԿԱՅԱԿԱՆ N 20022025-05-0048, գաղտնաբառ՝ 3YH8FKHCW1EC

Փաստաթղթի իսկությունը և վավերականությունը կարող է ստուգվել Կադաստրի կոմիտեի [www.e-cadastre.am](http://www.e-cadastre.am) կայքէջի միջոցով





ՀԱՅԱՍՏԱՆԻ ՀԱՆՐԱՊԵՏՈՒԹՅՈՒՆ

ՎԿԱՅԱԿԱՆ

ԱՆՇԱՐԺ ԳՈՒՅՔԻ ՆԿԱՏԱՄԲ ԻՐԱՎՈՒՆՔՆԵՐԻ ՊԵՏԱԿԱՆ ԳՐԱՆՑՄԱՆ



Կադաստրի կոմիտե

Թանկ հիմնարկի հախճաթ	մասնաՆ	թամԶ	Միջադասարան գրքային	ՅՆ

Սույն վկայականով հաստատվում է 29 հոկտեմբերի 2024 թվականին գույքի նկատմամբ իրավունքների պետական գրանցման միասնական մատյանում կատարված անշարժ գույքի նկատմամբ իրավունքի պետական գրանցումը հետևյալ տվյալներով.

**1. ԳՐԱՆՑՎԱԾ ԻՐԱՎՈՒՆՔԻ ՍՈՒԲՅԵԿՏ(ՆԵՐ)**

ՀՀ ԳԵՂԱՐՔՈՒՆԻՔԻ ՄԱՐԶԻ ՎԱՐԴԵՆԻՍ ՀԱՄԱՅՆՔ

**2. ԱՆՇԱՐԺ ԳՈՒՅՔԻ ԳՏՆՎԵԼՈՒ ՎԱՅՐԸ ԵՎ ԱՆՎԱՆՈՒՄԸ**

Մարզ Գեղարքունիք, համայնք Վարդենիս գյուղ Դարանակ 1-ին փողոց 1/5 հողամաս

**3. ԳՐԱՆՑՄԱՆ ՀԱՄԱՐ ՀԻՄՔ ՀԱՆԴԻՍԱՑԱԾ ՓԱՍՏԱԹՂԹԵՐԸ**

Համայնքի ղեկավարի որոշում 21.10.2024թ. N 0857-Ա

**4. ՀՈՂԱՄԱՍԻ ԲՆՈՒԹԱԳՐԵՐԸ**

Կադաստրային ծածկագիրը՝ 05-029-0019-0007

Մակերեսի չափը (հա)՝ 0.32465

Նպատակային նշանակությունը՝ բնակավայրերի

Գործառնական նշանակությունը կամ հողատեսքը՝ Բնակելի կառուցապատման

Գրանցված իրավունքի տեսակը՝ ՍԵՓԱԿԱՆՈՒԹՅՈՒՆ

ՎԿԱՅԱԿԱՆ N 29102024-05-0058, գաղտնաբառ՝ AH4QR613FTAQ

Փաստաթղթի իսկությունը և վավերականությունը կարող է ստուգվել Կադաստրի կոմիտեի [www.e-cadastre.am](http://www.e-cadastre.am) կայքէջի միջոցով

## 5. ՇԻՆՈՒԹՅՈՒՆՆԵՐԻ ԲՆՈՒԹԱԳՐԵՐԸ

- 1) Նպատակային նշանակությունը՝
- 2) Բնութագրերը ըստ առանձին շինությունների՝

Հ/Հ	Կադաստրային ծածկագիր	Տեսակ	Մակերես	Գրանցված իրավունքի տեսակ

### Լրացուցիչ նշումներ և տեղեկություններ

Գրանցումը իրականացնող պաշտոնատար անձի անունը, ազգանունը՝ ՍԼԱՎԻԿ ԺԱՄԿՈՅՅԱՆ

Ձբաղեցրած պաշտոնը՝ Անշարժ գույքի գրանցման միասնական ստորաբաժանման անշարժ գույքի գլխավոր ռեգիստր

ՎՎԱՅԱԿԱՆ N 29102024-05-0058, գաղտնաբառ՝ AH4QR613FTAQ

Փաստաթղթի իսկությունը և վավերականությունը կարող է ստուգվել Կադաստրի կոմիտեի [www.e-cadastre.am](http://www.e-cadastre.am) կայքէջի միջոցով

ՀՈՂԱՍՍԻ ՀԱՏԱԿԱԳԻԾ

Սարգ Վերադրունից Խանայնք Վարդենիս, գյուղ Դարմանակ

Սարգ Խանայնք Խանայնք

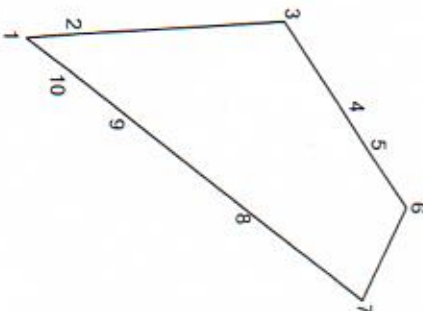
13 Խոկտեմբերի 2005 թվականի N 1946-Ն

Հողատիրական Իրիցք

Ձև 1

21.10.2024թ.

Կ.Տ



Մակերեսը (հա)	0.32465
Ծածկագիրը	05-029-0019-0007
Նպատակային նշանակությունը	Բնակավայրերի
Չորհանրակա նշանակությունը	Այլ հողեր

ՀՈՂԱՍՍԻ			
Հրդարանային (բեկումն) հատը	Կողմերի երկարություն	Ք	Պ
1	8548140.9203	4469982.6656	14.08
2	8548139.8152	4469996.6977	54.78
3	8548136.2858	4470051.3674	28.82
4	8548160.2114	4470067.4412	10.72
5	8548169.1935	4470073.2954	19.15
6	8548185.0353	4470084.0521	27.23
7	8548209.6833	4470072.4763	37.42
8	8548186.9853	4470042.8026	41.79
9	8548161.3828	4470009.7057	19.44
10	8548149.5156	4469994.2912	14.46
1	8548140.9203	4469982.6656	

Մասշտաբ 1:2000			
Որակագրություն ունեցող անձ	Վահան Մխչեցյան		
Որակագրության վկայագրվող հասցի	ՎԿԱՆԱՎԱՆԻ ԿՐԹԱԿԱՆ ՍԵՐՎԻՍ		
Որակագրության անձի անվանումը	ՀՎԿ		
Ստորագրություն	20.07.2024թ.		
Ստորագրողի անունը	22.07.2024թ.		

