



ՀԱՅԱՍՏԱՆԻ ՀԱՆՐԱՊԵՏՈՒԹՅՈՒՆ

ՎԿԱՅԱԿԱՆ

ԱՆՇԱՐԺ ԳՈՒՅՔԻ ՆԿԱՏՄԱՄԲ ԻՐԱՎՈՒՆՔՆԵՐԻ
ՊԵՏԱԿԱՆ ԳՐԱՆՑՄԱՆ



Պատկեր (պատկերի համար)	Վերջին	Վերջ	Վկայությունների չգրանցում	ՏԻՉ

Սույն վկայականով հաստատվում է 23 հոկտեմբերի 2019 թվականին գույքի նկատմամբ իրավունքների պետական գրանցման միասնական մատյանում կատարված անշարժ գույքի նկատմամբ իրավունքի պետական գրանցումը հետևյալ տվյալներով.

1. ԳՐԱՆՑՎԱԾ ԻՐԱՎՈՒՆՔԻ ՍՈՒԲՅԵԿՏ(ՆԵՐ)
ՀԱՅԱՍՏԱՆԻ ՀԱՆՐԱՊԵՏՈՒԹՅՈՒՆ

2. ԱՆՇԱՐԺ ԳՈՒՅՔԻ ԳՏՆՎԵԼՈՒ ՎԱՅՐԸ ԵՎ ԱՆՎԱՆՈՒՄԸ
Մարզ Գեղարքունիք, համայնք Նորակերտ հողամաս

3. ԳՐԱՆՑՄԱՆ ՀԱՄԱՐ ՀԻՄՔ ՀԱՆԴԻՍԱՑԱԾ ՓԱՍՏԱԹՂԹԵՐԸ
ՀՀ օրենք 24/06/2010թ. ՀՕ-114-Ն, Միավորման դիմում 18/10/2019թ.

4. ՀՈՂԱՄԱՍԻ ԲՆՈՒԹԱԳՐԵՐԸ
Կադաստրային ծածկագիրը՝ 05-069-0201-0268
Մակերեսի չափը (հա)՝ 114.0369
Նպատակային նշանակությունը՝ գյուղատնտեսական
Գործառնական նշանակությունը կամ հողատեսքը՝ Վարելահող
Գրանցված իրավունքի տեսակը՝ ՍԵՓԱԿԱՆՈՒԹՅՈՒՆ

ՎԿԱՅԱԿԱՆ N 23102019-05-0064, գաղտնաբառ՝ TNDBP2GHZMWB

Փաստաթղթի իսկությունը և վավերականությունը կարող է ստուգվել Կադաստրի կոմիտեի
www.e-cadastre.am կայքէջի միջոցով

5. ՇԻՆՈՒԹՅՈՒՆՆԵՐԻ ԲՆՈՒԹԱԳՐԵՐԸ

- 1) Նպատակային նշանակությունը՝
- 2) Բնութագրերը ըստ առանձին շինությունների՝

Հ/Հ	Կադաստրային ծածկագիր	Տեսակ	Մակերես	Գրանցված իրավունքի տեսակ

Լրացուցիչ նշումներ և տեղեկություններ

Գրանցումը իրականացնող պաշտոնատար անձի անունը, ազգանունը՝ Գայանե Խաչատրյան

Ձբաղեցրած պաշտոնը՝ Անշարժ գույքի գրանցման միասնական ստորաբաժանման անշարժ գույքի ռեգիստր

ՎԿԱՅԱԿԱՆ N 23102019-05-0064, գաղտնաբառ՝ TNDBP2GHZMWB

Փաստաթղթի իսկությունը և վավերականությունը կարող է ստուգվել Կադաստրի կոմիտեի www.e-cadastre.am կայքէջի միջոցով

ՀՈՂԱՄԱՍԻ ՀԱՏԱԿԱԿԻՐՍ



վարդան խաչիկի Սիմոնյան ին Հողատվագման հիմքը

Անուն, ազգանուն

Մարզ _____ Գեղարքունիք _____ Համայնք _____ Նորավերտ _____ Հասցե _____ Լուս 8

Մասշտաբ 1:10000



ՀՈՂԱՄԱՍԻ

ԾՆՆՔ ԵՆՆՈՒԹՅԱՆ

Մակերեսը հա	1.8900 վարձավայրություն	Քաղաք (գյուղ)	Կտրոշման համար		Դեպի չափեր (մետր)	Մասնակցի անվանումները (օգտագործողի անուն, ազգանունը (անվանումը))	Մասնակցի չափեր (մետր)	Կտրոշման համար		Դեպի չափեր (մետր)
			Y	X				X	Y	
Մասնակցի			1	4455976.47	8557691.61	525.58		X	Y	
Նորավերտ	0201-		2	4456501.44	8557716.68	37.37				
Նորավերտ	Նորավերտ		3	4456499.49	8557754.00	485.64				
Նորավերտ	Նորավերտ		4	4456014.40	8557730.86	54.59				
Նորավերտ	Նորավերտ		1	4455976.47	8557691.61					



17.01.2020թ.

Վ. Սարգսյան

տրանս ամիս, տնտեսիվ 26.02.2015թ.

0.345

Հողատվագման համար

42.110.809252

Հողատվագման անվանումը

Կ. Սարգսյան



ՀԱՅԱՍՏԱՆԻ ՀԱՆՐԱՊԵՏՈՒԹՅՈՒՆ
ՎԿԱՅԱԿԱՆ
ԱՆՇԱՐԺ ԳՈՒՅՔԻ ՆԿԱՏՄԱՍԲ ԻՐԱԿՈՒՆՔՆԵՐԻ
ՊԵՏԱԿԱՆ ԳՐԱՆՑՄԱՆ

Սույն վկայականով հաստատվում է «8» Սեպտեմբերի 2015 թվականին գույքի նկատմամբ իրավունքների պետական գրանցման միասնական մատյանում կատարված անշարժ գույքի նկատմամբ իրավունքի պետական գրանցումը հետևյալ տվյալներով.

1. ԳՐԱՆՑՎԱԾ ԻՐԱԿՈՒՆՔԻ ՍՈՒԲՅԵԿՏ (ՆԵՐ)

ՀԱՅԱՍՏԱՆԻ ՀԱՆՐԱՊԵՏՈՒԹՅՈՒՆ

2. ԱՆՇԱՐԺ ԳՈՒՅՔԻ ԳՏՆԿԵԼՈՒ ԿԱՅՐԸ ԵՎ ԱՆՎԱՆՈՒՄԸ

Մարզ Գեղարքունիք, համայնք Նորակերտ

3. ԳՐԱՆՑՄԱՆ ՀԱՄԱՐ ՀԻՄՔ ՀԱՆԴԻՍԱՅԱԾ ՓԱՍՏԱԹՂԹԵՐԸ

ՀՀ օրենք 24.06.2010թ. 114-Ն, ՀՀ կառավարության որոշում 29.12.2005թ. թիվ 2383-Ն

4. ՀՈՂՍՄԱՍԻ ԲՆՈՒԹԱԳՐԵՐԸ

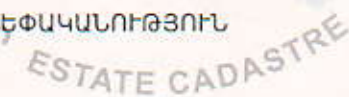
Կադաստրային ծածկագիրը՝ 05-069-0132-0002

Մակերեսի չափը (հա)՝ 1.0174

Նպատակային նշանակությունը՝ գյուղատնտեսական

Գործառնական նշանակությունը կամ հողատեսքը՝ Վարելահող

Գրանցված իրավունքի տեսակը՝ ՍԵՓԱԿԱՆՈՒԹՅՈՒՆ



5. ՇԻՆՈՒԹՅՈՒՆՆԵՐԻ ԲՆՈՒԹԱԳՐԵՐԸ

- 1) Նպատակային նշանակությունը՝
- 2) Բնութագրերը ըստ առանձին շինությունների՝

Հ/ի Կադաստրային
ծածկագիրը

Տեսակը

Մակերեսի Գրանցված իրավունքի տեսակը
չափը

Լրացուցիչ նշումներ և տեղեկություններ

Գրանցումը իրականացնող պաշտոնատար անձի անունը, ազգանունը՝ Կալերիկ Սարգսյան
զբաղեցրած պաշտոնը՝ Գեղարքունիքի մարզային ստորաբաժանման անշարժ գույքի ռեգիստր
վ.Տ.



ՀՈՂԱՄԱՍԻ ՀԱՏԱԿԱԳԻԾ

Կառուցարար ԱՍ

Գ. Սարգսյան

« _____ » _____ 201 թ.

Նորակերտի համայնք ին Հորհատկացման հինքը

Ահուն, ազգանուն

Մարզ _____ Գեղարքունիք _____ Կամայնք _____ Նորակերտ _____ Կապն _____

Մասշտաբ 1:50000



ՀՈՂԱՄԱՍԻ

ԸՆՆՔ ԸՆՆՈՒՅԱԿ

Մակերեսային համար	Մակերես (մ²)	Կտորիկատները		Գծային չափերը (մետր)	Մտնմանային սնվածակառուցվածք (օգտագործողի անուն, ազգանունը (անվանումը))	Անկյունների կետեր	Կտորիկատները		Գծային չափերը (մետր)
		X	Y				X	Y	
Մածիկային	0132-	1	4456445.51	8558526.66	425.00				
		2	4456861.91	8558611.69	24.00				
Նպատակային նշանակությունը	գյուղատնտեսական	3	4456858.80	8558635.49	425.00				
Գործածական նշանակությունը	վարկային	4	4456442.39	8558550.46	24.00				
Հարմար ծանցարկներով է		1	4456445.51	8558526.66					

Կատարող (տարրադրող) _____ վ. Սարգսյան _____ 25.08.2015թ.

Որակագրության վկայականի համարը 0345 տրման ակիս, ամսաթիվը 26.02.2015թ.

Իրավաբանական անձի 42.110.809252 <<ՍՈՎ ՃԱՓԱԳՐՈՒԻՍ>> ՍՊԸ (անվանումը) _____ վ. Սարգսյան _____ կ.տ.





ՀԱՅԱՍՏԱՆԻ ՀԱՆՐԱՊԵՏՈՒԹՅՈՒՆ
ՎԿԱՅԱԿԱՆ
ԱՆՇԱՐԺ ԳՈՒՅՔԻ ՆԿԱՏԱՍԱՐ ԻՐԱՎՈՒՆՔՆԵՐԻ
ՊԵՏԱԿԱՆ ԳՐԱՆՑՄԱՆ

Սույն վկայականով հաստատվում է «8» Սեպտեմբերի 2015 թվականին գույքի նկատմամբ իրավունքների պետական գրանցման միասնական մատյանում կատարված անշարժ գույքի նկատմամբ իրավունքի պետական գրանցումը հետևյալ տվյալներով.

1. ԳՐԱՆՑՎԱԾ ԻՐԱՎՈՒՆՔԻ ՍՈՒԲՅԵԿՏ (ՆԵՐ)

Հայաստանի Հանրապետություն

2. ԱՆՇԱՐԺ ԳՈՒՅՔԻ ԳՏԼՎԵԼՈՒ ԿԱՅՐԸ ԵՎ ԱՆՎԱՆՈՒՄԸ

Մարզ Գեղարքունիք, համայնք Նորակերտ

3. ԳՐԱՆՑՄԱՆ ՀԱՄԱՐ ՀԻՄՔ ՀԱՆԴԻՍԱՅԱԾ ՓԱՍՏԱԹՂԹԵՐԸ

ՀՀ Կառավարության որոշում՝ 29.12.2005թ. N 2383-Ն

4. ՀՈՂԱՍՏԱՐԻ ԲԼՈՒԹԱԳՐԵՐԸ

Կադաստրային ծածկագիրը՝ 05-069-0121-0119

Մակերեսի չափը (հա)՝ 0.78057

Նպատակային նշանակությունը՝ գյուղատնտեսական

Գործառնական նշանակությունը կամ հողատեսքը՝ Վարելահող

Գրանցված իրավունքի տեսակը՝ ՍԵՓԱԿԱՆՈՒԹՅՈՒՆ

ESTATE CADASTRE

5. ՇԻՆՈՒԹՅՈՒՆՆԵՐԻ ԲՆՈՒԹԱԳՐԵՐԸ

- 1) Նպատակային նշանակությունը՝
- 2) Բնութագրերը ըստ առանձին շինությունների՝

Հ/հ	Կադաստրային ծածկագիրը	Տեսակը	Մակերեսի Գրանցված իրավունքի տեսակը չափը
-----	-----------------------	--------	---

Լրացուցիչ նշումներ և տեղեկություններ

Գրանցումը իրականացնող պաշտոնատար անձի անունը, ազգանունը՝ Ֆեոյա Գևորգյան
զբաղեցրած պաշտոնը՝ Գեղարքունիքի մարզային ստորաբաժանման անշարժ գույքի ռեգիստր



ՀՈՂԱՄԱՍԻ ՀԱՏԱԿԱԳԻԾ

Համայնքի ղեկավար՝

Գ. Սարգսյան՝

Նորակերտի համայնք ին Հորհատկացման հիմքը

« _____ » _____ 201 թ.

Անուն, ազգանուն

Մարզ _____ Գեղարքունիք _____ Կամայնք _____ Նորակերտ _____ Կառույն _____

Մասշտաբը 1:5000



ՀՈՂԱՄԱՍԻ

ԸՆԾՐ. ԸՆԿՐՈՒՅՑԱԿ

Մակերևույթի հա	0.78057	Փակերկրի (քառակուսի) մ	Կողմերի երկարությունները		Գծային չափերը (մետր)	Մասնատեսակից սահմանադրությունը (օգտագործողի անուն, ազգանունը (անվանումը))	Անկյունների (ընկման) կետեր	Կողմերի երկարությունները		Գծային չափերը (մետր)
			X	Y				X	Y	
Մտնողական նշանակությունը	0121-	1	4458516.95	8558172.78	405.92			X		
			4458907.80	8558282.33	19.50			Y		
			4458899.45	8558299.95	405.76					
			4458508.74	8558190.47	19.50					
Գործարանական նշանակությունը	Փարկեանոց	4	4458508.74	8558190.47	19.50					
1	4458516.95	8558172.78								

Կատարող Վ. Սարգսյան 25.08.2015թ.

Որակապիտանի վկայականի համարը 0345 տրման ամիս, ամսաթիվը 26.02.2015թ.

Խրակապման անձի հեռախոսահամարը 42.110.809252 <<ՍՎ ՀԱՓՈՒՐՈՒՄ>> ՍՊԸ

Վ. Սարգսյան



Կտ.



ՀԱՅԱՍՏԱՆԻ ՀԱՆՐԱՊԵՏՈՒԹՅՈՒՆ
ՎԿԱՅԱԿԱՆ
ԱՆՇԱՐԺ ԳՈՒՅՔԻ ՆԿԱՏԱՍԱՐ ԻՐԱՎՈՒՆՔՆԵՐԻ
ՊԵՏԱԿԱՆ ԳՐԱՆՑՄԱՆ

Սույն վկայականով հաստատվում է «8» Սեպտեմբերի 2015 թվականին գույքի նկատմամբ իրավունքների պետական գրանցման միասնական մատյանում կատարված անշարժ գույքի նկատմամբ իրավունքի պետական գրանցումը հետևյալ տվյալներով.

1. ԳՐԱՆՑՎԱԾ ԻՐԱՎՈՒՆՔԻ ՍՈՒԲՅԵԿՏ (ՆԵՐ)

ՀԱՅԱՍՏԱՆԻ ՀԱՆՐԱՊԵՏՈՒԹՅՈՒՆ

2. ԱՆՇԱՐԺ ԳՈՒՅՔԻ ԳՏՆԿԵԼՈՒ ԿԱՅՐԸ ԵՎ ԱՆՎԱՆՈՒՄԸ

Մարզ Գեղարքունիք, համայնք Նորակերտ

3. ԳՐԱՆՑՄԱՆ ՀԱՄԱՐ ՀԻՄՔ ՀԱՆԴԻՍԱՅԱԾ ՓԱՍՏԱԹՂԹԵՐԸ

ՀՀ օրենք 24.06.2010թ. N 114-Ն, ՀՀ կառավարության 29.12.2005թ. N 2383-Ն որոշումներ

4. ՀՈՂԱՍԱՍԻ ԲՆՈՒԹԱԳՐԵՐԸ

Կադաստրային ծածկագիրը՝ 05-069-0121-0117

Մակերեսի չափը (հա)՝ 0.77592

Նպատակային նշանակությունը՝ գյուղատնտեսական

Գործառնական նշանակությունը կամ հողատեսքը՝ Վարելահող

Գրանցված իրավունքի տեսակը՝ ՍԵՓԱԿԱՆՈՒԹՅՈՒՆ

ESTATE CADASTRE



ՀԱՅԱՍՏԱՆԻ ՀԱՆՐԱՊԵՏՈՒԹՅՈՒՆ
ՎԿԱՅԱԿԱՆ
ԱՆՇԱՐԺ ԳՈՒՅՔԻ ՆԿԱՏԱՄԱՐ ԻՐԱՎՈՒՆՔՆԵՐԻ
ՊԵՏԱԿԱՆ ԳՐԱՆՑՄԱՆ

Սույն վկայականով հաստատվում է «8» Սեպտեմբերի 2015 թվականին գույքի նկատմամբ իրավունքների պետական գրանցման միասնական մատյանում կատարված անշարժ գույքի նկատմամբ իրավունքի պետական գրանցումը հետևյալ տվյալներով.

1. ԳՐԱՆՑԿԱԾ ԻՐԱՎՈՒՆՔԻ ՍՈՒԲՅԵԿՏ (ՆԵՐ)

ՀԱՅԱՍՏԱՆԻ ՀԱՆՐԱՊԵՏՈՒԹՅՈՒՆ

2. ԱՆՇԱՐԺ ԳՈՒՅՔԻ ԳՏՆԿԵԼՈՒ ԿԱՅՐԸ ԵՎ ԱՆՎԱՆՈՒՄԸ

Մարզ Գեղարքունիք, համայնք Նորակերտ

3. ԳՐԱՆՑՄԱՆ ՀԱՄԱՐ ՀԻՄՔ ՀԱՆԴԻՍԱՅԱԾ ՓԱՍՏԱԹՂԹԵՐԸ

ՀՀ օրենք 24.06.2010թ. N 114-Ն, ՀՀ կառավարության 29.12.2005թ. N 2383-Ն որոշումներ

4. ՀՈՂԱՄԱՍԻ ԲՆՈՒԹԱԳՐԵՐԸ

Կադաստրային ծածկագիրը՝ 05-069-0121-0116

Մակերեսի չափը (հա)՝ 0.49111

Նպատակային նշանակությունը՝ գյուղատնտեսական

Գործառնական նշանակությունը կամ հողատեսքը՝ Վարելահող

Գրանցված իրավունքի տեսակը՝ ՍԵՓԱԿԱՆՈՒԹՅՈՒՆ

ESTATE CADASTRE

5. ՇԻՆՈՒԹՅՈՒՆՆԵՐԻ ԲՆՈՒԹԱԳՐԵՐԸ

- 1) Նպատակային նշանակությունը՝
- 2) Բնութագրերը ըստ առանձին շինությունների՝

Հ/հ Կադաստրային
ծածկագիրը

Տեսակը

Մակերեսի Գրանցված իրավունքի տեսակը
չափը

Լրացուցիչ նշումներ և տեղեկություններ

Գրանցումը իրականացնող պաշտոնատար անձի անունը, ազգանունը՝ Խաչատուր Դադոյան
զբաղեցրած պաշտոնը՝ Գեղարքունիքի մարզային ստորաբաժանման անշարժ գույքի ավագ
նեղիստր




ՅԵՐ ԿԱՌԱՍՏՐ
ESTATE CADASTRE

191-2
Խառնիկ

Նորակերտի համայնք ին Մեղու, ազգամուն
Մարզ _____ Գեղարքունիք _____ Կամայնք _____ Նորակերտ _____ Կապու _____

Մասշտաբ 1:5000



ՀՈՂԱՍՏԱՍԻ

ՇԵՆՔ ՇԻՆՈՒՓՅԱԿ

Մակերևույթի հա	0.49111	Կտորի հատմանը		Գծային չափերը (մետր)	Մահմանակից սահմանափակումը (օգտագործողի անուն, տեղամասերը (անվանումներ))	Անկյունների կետեր	Կտորի հատմանը		Գծային չափերը (մետր)
		X	Y				X	Y	
Օճակափերը	0121-	1	4458543.71	8558115.03	406.48				
		2	4458935.08	8558224.82	12.25				
Նորակերտի նշանակությունը	գյուղատեղամաս	3	4458929.83	8558235.89	406.37				
		4	4458538.56	8558126.14	12.25				
Գործառնական նշանակությունը	վարձակառ	1	4458543.71	8558115.03					



Կատարող Վ. Մարգարյան 25.08.2015թ.
 Որակափորձի վիճակագրի համարը 0345 արձան ամիս, ամսաթիվը 26.02.2015թ.
 Իրավաբանական անձի 42.110.809232 «ՍՊԸ ՉԱՍՏԱԳՐՈՒՄ» ՍՊԸ (անվանում) (ստորագրողի անուն)
 Վ. Մարգարյան ի.տ.

5. ՇԻՆՈՒԹՅՈՒՆՆԵՐԻ ԲՆՈՒԹԱԳՐԵՐԸ

- 1) Նպատակային նշանակությունը՝
- 2) Բնութագրերը ըստ առանձին շինությունների՝

Հ/հ Կադաստրային ծածկագիրը	Տեսակը	Մակերեսի չափը	Գրանցված իրավունքի տեսակը
---------------------------	--------	---------------	---------------------------

Լրացուցիչ նշումներ և տեղեկություններ

Գրանցումը իրականացնող պաշտոնատար անձի անունը, ազգանունը՝ խաչատուր Դադոյան
զբաղեցրած պաշտոնը՝ Գեղարքունիքի մարզային ստորաբաժանման անշարժ գույքի ավագ
ռեգիստր



ՀՈՂԱՄԱՍԻ ԿԱՏԱԿԱԳԻՄ

Կամայնքի ղեկավար
Գ. Սարգսյան

« ___ » _____ 201 թ.


1991-6
ԿրճՆ. 5

Նորակերտի համայնք ին Հողատրվագման հիմքը

Անուն, ազգանուն

Մարզ _____ Գերարտերինք _____ Կամայնք _____ Նորակերտ _____ Կապի _____

Մասշտաբ 1:5000



ՀՈՂԱՄԱՍԻ

ԾԵՆՔ, ԳԻՆՈՒՔԱՆՆ

Մակերևույթ համար	0.77592	Պարզեցման համար	Կտրվածքային համարներ		Գծային չափերը (մետր)	Սահմանային սիմվոլների անուն, ազգանունը (անհատական)	Ծանոթություններ		Գծային չափերը (մետր)
			X	Y			Կտրվածքային համարներ	Գծային չափերը (մետր)	
Ծածկակիրը	0121-	1	4458400.54	8558423.58	402.99				
		2	4458787.60	8558535.77	19.50				
		3	4458779.24	8558553.39	402.83				
		4	445892.33	8558441.27	19.50				
Գործարանական նշանակությունը	վարիճանո	1	4458400.54	8558423.58					



Վ. Սարգսյան 25.08.2015թ.

Նորակերտի վարչապետի համարը 0345 տրված ամիս, ամսաթիվը 26.02.2015թ.

Նորակերտի համայնքի համարը 42.110.809252

«ՍԻՎ ԶԱՓՈՒԳՐՈՒՄ» ՍՊԸ

Վ. Սարգսյան

Կ.ա.



ՀԱՅԱՍՏԱՆԻ ՀԱՆՐԱՊԵՏՈՒԹՅՈՒՆ ՎԿԱՅԱԿԱՆ

ԱՆՇԱՐԺ ԳՈՒՅՔԻ ՆԿԱՏԱՍԱՐ ԻՐԱԿՈՒՆՔՆԵՐԻ
ՊԵՏԱԿԱՆ ԳՐԱՆՑՄԱՆ

Սույն վկայականով հաստատվում է «8» Սեպտեմբերի 2015 թվականին գույքի նկատմամբ իրավունքների պետական գրանցման միասնական մատյանում կատարված անշարժ գույքի նկատմամբ իրավունքի պետական գրանցումը հետևյալ տվյալներով.

1. ԳՐԱՆՑԿԱԾ ԻՐԱԿՈՒՆՔԻ ՍՈՒԲՅԵԿՏ (ՆԵՐ)

ՀԱՅԱՍՏԱՆԻ ՀԱՆՐԱՊԵՏՈՒԹՅՈՒՆ

2. ԱՆՇԱՐԺ ԳՈՒՅՔԻ ԳՏՆԿԵԼՈՒ ԿԱՅՐԸ ԵՎ ԱՆԿԱՆՈՒՄԸ

Մարզ Գեղարքունիք, համայնք Նորակերտ

3. ԳՐԱՆՑՄԱՆ ՀԱՄԱՐ ՀԻՄՔ ՀԱՆԴԻՍԱՑԱԾ ՓԱՍՏԱԹՂԹԵՐԸ

ՀՀ օրենք 24.06.2010թ. 114-Ն, ՀՀ կառավարության որոշում 29.12.2005թ. թիվ 2383-Ն

4. ՀՈՂԱՍՍԱՍԻ ԲՆՈՒԹԱԳՐԵՐԸ

Կադաստրային ծածկագիրը՝ 05-069-0120-0007

Մակերեսի չափը (հա)՝ 0.24802

Նպատակային նշանակությունը՝ գյուղատնտեսական

Գործառնական նշանակությունը կամ հողատեսքը՝ Վարելահող

Գրանցված իրավունքի տեսակը՝ ՍԵՓԱԿԱՆՈՒԹՅՈՒՆ

ESTATE CADASTRE



ՀԱՅԱՍՏԱՆԻ ՀԱՆՐԱՊԵՏՈՒԹՅՈՒՆ
ՎԿԱՅԱԿԱՆ
ԱՆՇԱՐԺ ԳՈՒՅՔԻ ՆԿԱՏՄԱՄԲ ԻՐԱՎՈՒՆՔՆԵՐԻ
ՊԵՏԱԿԱՆ ԳՐԱՆՑՄԱՆ

Սույն վկայականով հաստատվում է «8» Սեպտեմբերի 2015 թվականին գույքի նկատմամբ իրավունքների պետական գրանցման միասնական մատյանում կատարված անշարժ գույքի նկատմամբ իրավունքի պետական գրանցումը հետևյալ տվյալներով.

1. ԳՐԱՆՑՎԱԾ ԻՐԱՎՈՒՆՔԻ ՍՈՒԲՅԵԿՏ (ՆԵՐ)

Հայաստանի Հանրապետություն

2. ԱՆՇԱՐԺ ԳՈՒՅՔԻ ԳՏՆԿԵԼՈՒ ԿԱՅՐԸ ԵՎ ԱՆՎԱՆՈՒՄԸ

Մարզ Գեղարքունիք, համայնք Նորակերտ

3. ԳՐԱՆՑՄԱՆ ՀԱՄԱՐ ՀԻՄՔ ՀԱՆԴԻՍԱՑԱԾ ՓԱՍՏԱԹՂԹԵՐԸ

ՀՀ Կառավարության որոշում 29.12.2005թ. N 2383-Ն

4. ՀՈՂԱՄԱՍԻ ԲՆՈՒԹԱԳՐԵՐԸ

Կադաստրային ծածկագիրը՝ 05-069-0120-0005

Մակերեսի չափը (հա)՝ 0.54866

Նպատակային նշանակությունը՝ գյուղատնտեսական

Գործառնական նշանակությունը կամ հողատեսքը՝ Վարելահող

Գրանցված իրավունքի տեսակը՝ ԱԵՓԱԿԱՆՈՒԹՅՈՒՆ

ESTATE CADASTRE

5. ՇԻՆՈՒԹՅՈՒՆՆԵՐԻ ԲՆՈՒԹԱԳՐԵՐԸ

- 1) Նպատակային նշանակությունը՝
- 2) Բնութագրերը ըստ առանձին շինությունների՝

Հ/հ	Կադաստրային ծածկագիրը	Տեսակը	Մակերեսի չափը	Գրանցված իրավունքի տեսակը
-----	--------------------------	--------	------------------	---------------------------

Լրացուցիչ նշումներ և տեղեկություններ

Գրանցումը իրականացնող պաշտոնատար անձի անունը, ազգանունը՝ Ֆեոյա Գևորգյան
զբաղեցրած պաշտոնը՝ Գեոարքոնիքի մարզային ստորաբաժանման անշարժ գույքի ռեգիստր



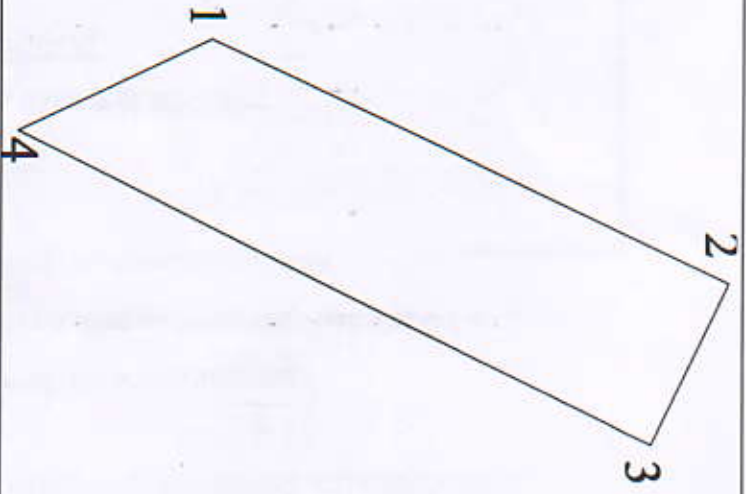
120-4
Անդան Ա.

Նորակերտի համայնք ին Հորհատկացման հիմքը

«___» _____ 201 թ.

Մարզ _____ Գևորգյաններ կամայնք _____ Նորակերտ կառույն _____

Մասշտաբ 1:1500



ՀՈՂԱՄԱՍԻ

ԾՆՆՔ ԾԻՆՈՒՑԱԼՆ

Մակերևիչ հաս	0.54866	Փնջաբնակիչ (մ²)	Կտրողներունը		Գծային չափերը (մետր)	Մտնումայնից սնկավանասկից (օգտագործողի) տնուն, ազդանունը (անվանումը)	Ծնունդնեթի (ընկան) Կնեթի	Կտրողներունը		Գծային չափերը (մետր)
			X	Y				X	Y	
Ծածկակերտ	0120-	1	4458995.16	8558783.84	127.36					
		2	4459110.71	8558837.41	39.95					
Նպատակային նշանակությունը	Գյուղատնտեսական	3	4459093.37	8558873.40	157.22					
Գործածական նշանակությունը	Վարկատնո	4	4458952.06	8558804.46	47.78					
		1	4458995.16	8558783.84						

Կատարող  Վ. Սարգսյան 25.08.2015թ.

Որակավորման վկայականի համարը 0345 տրման ամրա, ամսաթիվը 26.02.2015թ.

Իրավաբանական անձի 42.110.809252 ՀԱՅԱՍՏԱՆԻ ՀԱՆՐԱՊԵՏՈՒԹՅԱՆ ԱՊՐԱՆՆԵՐԻ ՆԱԽԱՐԱՐՈՒԹՅԱՆ ԱԿՏԻ ՎԵՐԿՈՒՄԻՆԻՍՏՐԱՆԻ ԿԵՆՏՐՈՆԻ ԿԵՆՏՐՈՆԻ ԿԵՆՏՐՈՆԻ Վ. Սարգսյան կտ.



5. ՇԻՆՈՒԹՅՈՒՆՆԵՐԻ ԲՆՈՒԹԱԳՐԵՐԸ

- 1) Նպատակային նշանակությունը՝
- 2) Բնութագրերը ըստ առանձին շինությունների՝

Հ/ի Կադաստրային
ծածկագիրը

Տեսակը

Մակերեսի Գրանցված իրավունքի տեսակը
չափը

Լրացուցիչ նշումներ և տեղեկություններ

Գրանցումը իրականացնող պաշտոնատար անձի անունը, ազգանունը՝ Վալերիկ Սարգսյան
գրությունը պաշտոնը՝ Գեղարքունիքի մարզային ստորաբաժանման անշաժ գույքի ռեգիստր



ՀՈՂԱՄԱՍԻ ՀԱՏԱԿ ԱԳԻԾ

Համայնքի ղեկավար՝

Գ. Սարգսյան՝

« ___ » _____ 201_թ.

120-5
Աղջառ 4.

Նորակերտի համայնք _____ հն հողատեղացման հիմքը _____

Անուն, ազգանուն

Մարզ _____

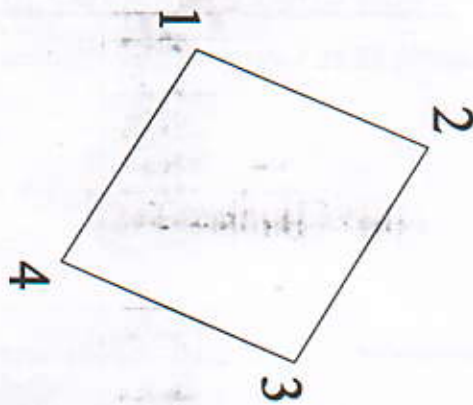
Գեղարքունիք

Համայնք _____

Նորակերտ

Հասցի _____

Մասշտաբ 1:1500



ՀՈՂԱՄԱՍԻ

ԸՆՆ Բ, ԸՆՆՈՒ Թ 9 Ա Ն

Մակերեսը հա	0.24802	Փառվածք	Կողմերի երկարությունները		Գծային չափերը (մետր)	Սահմանակից սեփականատերերի (օգտագործողի) անուն, ազգանունը (անվանումը)	Ընկերության անունը (ընկերություն)	Կողմերի երկարությունները		Գծային չափերը (մետր)
			X	Y				X	Y	
Ծածկագիրը	0120-	1	4458925.83	8558948.13	50.00			X		
Նպատակային նշանակությունը	գյուղատնտեսական	2	4458971.92	8558967.50	50.00				Y	
Գործարանական նշանակությունը	վերջնական	3	4458945.67	8559010.05	50.48					
Հարմար ծանցումներով		4	4458899.16	8558990.42	50.00					
Կատարող (տնտեսագետ)		1	4458925.83	8558948.13	50.00					

Վ. Սարգսյան 25.08.2015թ.

Որակաբերական վիճակման համարը 0345

տրման ամիս, ամսաթիվը 26.02.2015թ.

Իրավաբանական անձի (գծային չափերի համար) 42.110.809252

<<ՍՎ ԶԱՓԱԳՐՈՒՄ>> ՍՊԸ (անվանումը) (ստորագրումը)



Կ.ա.



ՀԱՅԱՍՏԱՆԻ ՀԱՆՐԱՊԵՏՈՒԹՅՈՒՆ
ՎԿԱՅԱԿԱՆ
ԱՆՇԱՐԺ ԳՈՒՅՔԻ ՆԿԱՏՄԱՍԲ ԻՐԱԿՈՒՆՔՆԵՐԻ
ՊԵՏԱԿԱՆ ԳՐԱՆՑՄԱՆ

Սույն վկայականով հաստատվում է «8» Սեպտեմբերի 2015 թվականին գույքի նկատմամբ իրավունքների պետական գրանցման միասնական մատյանում կատարված անշարժ գույքի նկատմամբ իրավունքի պետական գրանցումը հետևյալ տվյալներով.

1. ԳՐԱՆՑՎԱԾ ԻՐԱԿՈՒՆՔԻ ՍՈՒԲՅԵԿՏ (ՆԵՐ)

Հայաստանի Հանրապետություն

2. ԱՆՇԱՐԺ ԳՈՒՅՔԻ ԳՏՆԿԵԼՈՒ ԿԱՅՐԸ ԵՎ ԱՆՎԱՆՈՒՄԸ

Մարզ Գեղարքունիք, համայնք Նորակերտ

3. ԳՐԱՆՑՄԱՆ ՀԱՄԱՐ ՀԻՄՔ ՀԱՆԴԻՍԱՅԱԾ ՓԱՍՏԱԹՂԹԵՐԸ

ՀՀ կառավարության 24.06.2010թ. N 114-Ն օրենք , 29.12.2005թ. N 2383-Ն որոշում

4. ՀՈՂԱՄԱՍԻ ԲՆՈՒԹԱԳՐԵՐԸ

Կադաստրային ծածկագիրը՝ 05-069-0101-0066

Մակերեսի չափը (հա)՝ 2.08935

Նպատակային նշանակությունը՝ գյուղատնտեսական

Գործառնական նշանակությունը կամ հողատեսքը՝ Վարելահող

Գրանցված իրավունքի տեսակը՝ ՍԵՓԱԿԱՆՈՒԹՅՈՒՆ

5. ՇԻՆՈՒԹՅՈՒՆՆԵՐԻ ԲՆՈՒԹԱԳՐԵՐԸ

- 1) Նպատակային նշանակությունը՝
- 2) Բնութագրերը ըստ առանձին շինությունների՝

Հ/հ	Կադաստրային ծածկագիրը	Տեսակը	Մակերեսի չափը	Գրանցված հրավունքի տեսակը
-----	--------------------------	--------	------------------	---------------------------

Լրացուցիչ նշումներ և տեղեկություններ

Գրանցումը իրականացնող պաշտոնատար անձի անունը, ազգանունը՝ Անի Աբգարյան
գրառեցրած պաշտոնը՝ Գեղարքունիքի մարզային ստորաբաժանման անշարժ գույքի ավագ
ռեգիստր



ՀԱՅԱՍՏԱՆԻ ՀԱՆՐԱՊԵՏՈՒԹՅԱՆ ԱՆՇԱՐՉ ԳՈՒՅՔԻ ԱՎԱԳ ՐԵԳԻՍՏՐ
ESTATE CADASTRE

ՀՈՂԱՄԱՍԻ ՀԱՏԱԿԱԳԻԾ

Համայնքի ղեկավար՝

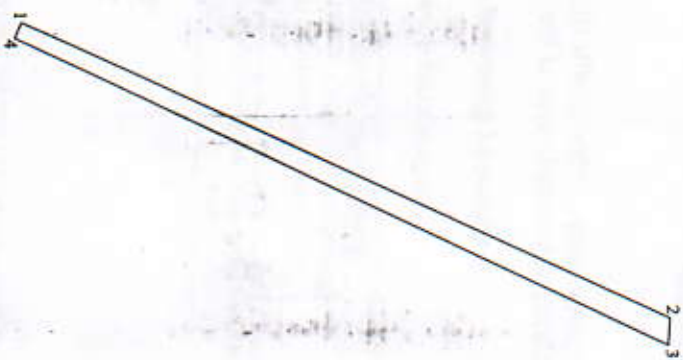
101-4
Խառնիկ

Նորակերտի համայնք ին Անուն, ազգանուն
Հողատեղացման հիմքը

«___» _____ 201 թ.

Մարզ _____ Գեղարքունիք _____ Կամայք _____ Նորակերտ _____ Կառնի _____

Մասշտաբ 1:1500



ՀՈՂԱՄԱՍԻ

ԾԵՆՔ, ԾԻՆՈՒԹՅԱՆ

Մակերևույթի հա	2.08935	Քառակուսի (հեկտար)	Կտրողից սահմանները		Գծային չափերը (մետր)	Մանրամասնից սահմանափակող (օգտագործողի) անուն, ազգանունը (անվանումը)	Փոփոխություններ	Գծային չափերը (մետր)
			X	Y				
Նպատակային նշանակությունը	0101-	գյուղատնտեսական	1	4460212.97	8558592.80			834.51
			2	4460976.85	8558928.78			32.00
			3	4460975.42	8558960.75			845.40
			4	4460205.59	8558611.38			20.00
Գործարանական նշանակությունը		վայելահող	1	4460212.97	8558592.80			

Կատարող (ստորագրող/թիվ) _____ Վ. Սարգսյան _____ 25.08.2015թ.

Որակավորման վկայականի համարը _____ 0345 _____ տրման ամիս, ամսաթիվը _____ 26.02.2015թ.

Իրավաբանական անձի _____ 42.110.809252 _____ «ՀԱՎ ԱՄՔԱԳՐՈՒՄ» ՍՊԸ _____ Վ. Սարգսյան _____



Ի ս.՝