



ՀԱՅԱՍՏԱՆԻ ՀԱՆՐԱՊԵՏՈՒԹՅՈՒՆ

ՎԿԱՅԱԿԱՆ

ԱՆՇԱՐԺ ԳՈՒՅՔԻ ՆԿԱՏԱՍԱՐ ԻՐԱՎՈՒՆԲԵՆԵՐԻ
ՊԵՏԱԿԱՆ ԳՐԱՆՑՄԱՆ

Կադաստրի
կոմիտե

Սույն վկայականով հաստատվում է 28 մարտի 2023 թվականին գույքի նկատմամբ իրավունքների պետական գրանցման միասնական մատյանում կատարված անշարժ գույքի նկատմամբ իրավունքի պետական գրանցումը հետևյալ տվյալներով.

1. ԳՐԱՆՑՎԱԾ ԻՐԱՎՈՒՆՔԻ ՍՈՒԲՅԵԿՏ(ՆԵՐ)

ՀԱՅԱՍՏԱՆԻ ՀԱՆՐԱՊԵՏՈՒԹՅՈՒՆ

2. ԱՆՇԱՐԺ ԳՈՒՅՔԻ ԳՏՆՎԵԼՈՒ ՎԱՅՐԸ ԵՎ ԱՆՎԱՆՈՒՄԸ

Մարզ Գեղարքունիք, համայնք Վարդենիս գյուղ Ակունք հողամաս

3. ԳՐԱՆՑՄԱՆ ՀԱՄԱՐ ՀԻՄՔ ՀԱՆԴԻՍԱՑԱԾ ՓԱՍՏԱԹՂԹԵՐԸ

ՀՀ կառավարության 08/09/2005թ. թիվ 1771-Ն որոշում

4. ՀՈՂԱՄԱՍԻ ԲՆՈՒԹԱԳՐԵՐԸ

Կադաստրային ծածկագիրը՝ 05-008-0388-0014

Մակերեսի չափը (հա)՝ 7.3745

Նպատակային նշանակությունը՝ գյուղատնտեսական

Գործառնական նշանակությունը կամ հողատեսքը՝ Վարելահող

Գրանցված իրավունքի տեսակը՝ ՍԵՓԱԿԱՆՈՒԹՅՈՒՆ

ՎԿԱՅԱԿԱՆ N 28032023-05-0068, գաղտնաբառ՝ 8WIUDPIY7KHL

Փաստաթղթի իսկությունը և վավերականությունը կարող է ստուգվել Կադաստրի կոմիտեի
www.e-cadastre.am կայքէջի միջոցով

5. ՇԻՆՈՒԹՅՈՒՆՆԵՐԻ ԲՆՈՒԹԱԳՐԵՐԸ

- 1) Նպատակային նշանակությունը՝
- 2) Բնութագրերը ըստ առանձին շինությունների՝

Հ/Հ	Կադաստրային ծածկագիր	Տեսակ	Մակերես	Գրանցված իրավունքի տեսակ

Լրացուցիչ նշումներ և տեղեկություններ

Գրանցումը իրականացնող պաշտոնատար անձի անունը, ազգանունը՝ ԺԵՆՅԱ ԵՐԱՆՈՍՅԱՆ

Զբաղեցրած պաշտոնը՝ Անշարժ գույքի գրանցման միասնական ստորաբաժանման անշարժ գույքի ավագ ռեգիստր

ՎԿԱՅԱԿԱՆ N 28032023-05-0068, գաղտնաբառ՝ 8WIUDP1Y7KHL

Փաստաթղթի իսկությունը և վավերականությունը կարող է ստուգվել Կադաստրի կոմիտեի www.e-cadastre.am կայքէջի միջոցով

Ձև 1

Հաստատում էմ
Համայնքի ղեկավար
Մարտի 15, 2023թ.

Ստորագրող
Կ.Ս.

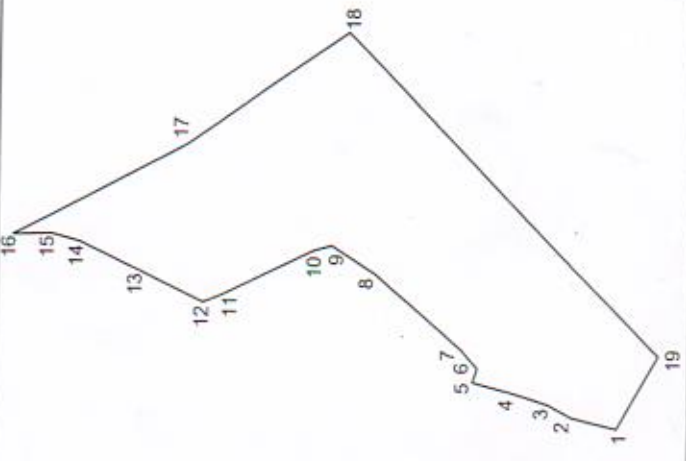
Ստորագրողի անուն, ազգանուն, հայրանուն

Մարզ Չեղարքունիքի համայնք Վարդենիս Ակունք բնակավայր

Մարզի համայնքի հասցե

Հորանունը

ՀՈՂԱՍՍԱՐ ՀԱՏԱԿԱԳԻԾ



Երկարական (քմ) կետեր	Կողմերի երկարություններ		Գծաբևեռ չափերը (մ)
	Y	X	
1	8569413,9960	4436044,5038	41,79
2	8569423,7799	4436085,1325	23,02
3	8569434,5877	4436105,4551	35,13
4	8569444,5520	4436139,1405	35,27
5	8569453,4051	4436173,2812	13,24
6	8569465,9942	4436169,1794	21,97
7	8569482,3532	4436183,8442	102,72
8	8569549,2033	4436261,8352	45,41
9	8569573,5221	4436300,1856	16,37
10	8569569,1923	4436315,9710	91,92
11	8569528,4456	4436398,3695	17,46

Մակերեսը (հա)	7,3745
Ծածկագիրը	05-008-0388-0001
Նպատակային նշանակությունը	Գյուղատնտեսական
Գործարարական նշանակությունը	Վարկահող

Մասշտաբ	1:5000
Դրականորեն ունեցող անձ	Վահան Կրիմյան
Դրականորեն վիճակաբանի հասցե	Վրացական մարզի Վրացական համայնքի Վրացական համայնքի կազմակերպչական կազմակերպչական
Ստորագրություն	Վահան Կրիմյան
Ստորագրության ամսաթիվ	28.06.2023թ.
Ստորագրության հաստատագրի կազմակերպչական	07.12.2022թ.



Իրադրվածներ (քանակ) կետեր	Հոդամասի		Գծային չափերը (մ)
	Y	X	
12	8569521,4622	4436414,3747	61,34
13	8569548,3263	4436469,5187	60,03
14	8569573,9565	4436523,8066	26,57
15	8569580,7933	4436549,4839	34,43
16	8569579,8246	4436583,9052	172,47
17	8569659,8550	4436431,1287	176,53
18	8569761,4729	4436286,7749	396,86
19	8569478,8628	4436008,1605	74,35
1	8569413,9960	4436044,5038	

Իրականորեն ունեցող անձ	
Որակավորման վկայականի համարը	
Ստորագրություն	
Իրականացման անձի անվանումը	
ՀՎՀՀ	
Ստորագրություն	
ամիս	28.06.2021թ.
անձաթիվ	Խոտանկաթի կազմման 07.12.2022թ.





ՀԱՅԱՍՏԱՆԻ ՀԱՆՐԱՊԵՏՈՒԹՅՈՒՆ

ՎԿԱՅԱԿԱՆ

ԱՆՇԱՐԺ ԳՈՒՅՔԻ ՆԿԱՏԱՄԲ ԻՐԱՎՈՒՆՔՆԵՐԻ
ՊԵՏԱԿԱՆ ԳՐԱՆՑՄԱՆ

Կադաստրի
կոմիտե

Սույն վկայականով հաստատվում է 28 մարտի 2023 թվականին գույքի նկատմամբ իրավունքների պետական գրանցման միասնական մատյանում կատարված անշարժ գույքի նկատմամբ իրավունքի պետական գրանցումը հետևյալ տվյալներով.

1. ԳՐԱՆՑՎԱԾ ԻՐԱՎՈՒՆՔԻ ՍՈՒԲՅԵԿՏ(ՆԵՐ)

ՀԱՅԱՍՏԱՆԻ ՀԱՆՐԱՊԵՏՈՒԹՅՈՒՆ

2. ԱՆՇԱՐԺ ԳՈՒՅՔԻ ԳՏՆՎԵԼՈՒ ՎԱՅՐԸ ԵՎ ԱՆՎԱՆՈՒՄԸ

Մարզ Գեղարքունիք, համայնք Վարդենիս գյուղ Ակունք

3. ԳՐԱՆՑՄԱՆ ՀԱՄԱՐ ՀԻՄՔ ՀԱՆԴԻՍԱՑԱԾ ՓԱՍՏԱԹՂԹԵՐԸ

ՀՀ կառավարության 7 սեպտեմբերի 2006 թվականի N 1346-Ն որոշում

4. ՀՈՂԱՄԱՍԻ ԲՆՈՒԹԱԳՐԵՐԸ

Կադաստրային ծածկագիրը՝ 05-008-0388-0024

Մակերեսի չափը (հա)՝ 1.99805

Նպատակային նշանակությունը՝ գյուղատնտեսական

Գործառնական նշանակությունը կամ հողատեսքը՝ Վարելահող

Գրանցված իրավունքի տեսակը՝ ՍԵՓԱԿԱՆՈՒԹՅՈՒՆ

ՎԿԱՅԱԿԱՆ N 28032023-05-0055, գաղտնաբառ՝ WWJIUW7K8KPE

Փաստաթղթի իսկությունը և վավերականությունը կարող է ստուգվել Կադաստրի կոմիտեի
www.e-cadastre.am կայքէջի միջոցով

5. ՇԻՆՈՒԹՅՈՒՆՆԵՐԻ ԲՆՈՒԹԱԳՐԵՐԸ

- 1) Նպատակային նշանակությունը՝
- 2) Բնութագրերը ըստ առանձին շինությունների՝

Հ/Հ	Կադաստրային ծածկագիր	Տեսակ	Մակերես	Գրանցված իրավունքի տեսակ

Լրացուցիչ նշումներ և տեղեկություններ

Գրանցումը իրականացնող պաշտոնատար անձի անունը, ազգանունը՝ ՎԱՐՄԻԿ ՍՈՂՈՄՈՆՅԱՆ

Ջբաղեցրած պաշտոնը՝ Անշարժ գույքի գրանցման միասնական ստորաբաժանման անշարժ գույքի գլխավոր ռեգիստր

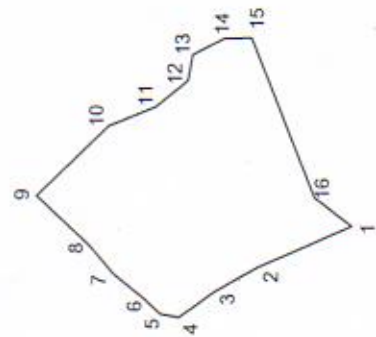
ՎԿԱՅԱԿԱՆ N 28032023-05-0055, գաղտնաբառ՝ WWJIUW7K8KPE

Փաստաթղթի իսկությունը և վավերականությունը կարող է ստուգվել Կադաստրի կոմիտեի www.e-cadastre.am կայքէջի միջոցով

ՆԱԿԱԿԱՆԱՆՈՒՄ
 Հաստատում եմ
 Հարցերի ղեկավար
 Մարտի խաչատրյան Մկրտչիկ
 Կ.Ս

ՀՈՂԱՍԱՍԻ ՀԱՏԱԿԱԳԻԾ
 Մարզ Չեղարքունուիք համայնք Վարդենիս Ակունք բնակավայր

Սահմանափակ
 ՀԱՅԱՍՏԱՆԻ ՀԱՆՐԱՊԵՏՈՒԹՅՈՒՆ
 Մարզ համայնք հասցե
 Հողատիրոջ անուն



Մասշտաբ 1:5000
 Որակավորում ունեցող անձ
 Կահան Միտինյան
 Որակավորման վերականգնող համարը
 Ստորագրություն
 Իրավաբանական անձի անվանումը
 ՀՎՀՀ
 Ստորագրություն
 Վախճանյան Մարտին
 ՎՊՁ Կահան Միտինյան
 ԿՊՁ Կահան Միտինյան
 28.06.2021թ.
 07.12.2022թ.

Երկարության (քմերան) կետեր	ՀՈՂԱՍԱՍԻ		Գծային չափերը (մ)
	Y	X	
1	8569452,5870	4436504,9565	67,81
2	8569425,0606	4436566,9263	33,07
3	8569408,7943	4436595,7211	29,36
4	8569391,7847	4436619,6494	12,54
5	8569393,7795	4436632,0263	13,72
6	8569403,1632	4436642,0420	27,17
7	8569420,0553	4436663,3240	25,32
8	8569439,4496	4436679,5994	47,52
9	8569471,6600	4436714,5377	66,97
10	8569518,2770	4436666,4543	33,16

Մակերեսը (հա) 1.99805
 Ծածկագիրը 05-008.0388-0001
 Ավտոտեղադրման համարը
 Վարելատեղ
 Կապողի կետերը

Հողամասի			
Էլեկտրական (բաշմա) կետեր	Կողողիստուներ		Գծային չափերը (մ)
	Y	X	
11	8569530,6693	4436635,6985	27,98
12	8569548,1243	4436613,8279	17,39
13	8569565,2915	4436611,0227	23,57
14	8569576,1945	4436590,1212	18,65
15	8569576,7266	4436571,4746	113,54
16	8569471,1382	4436529,7271	30,95
1	8569452,5870	4436504,9565	

Որպակերտում ունեցող անձ	
Որպակերտման վկայականի համարը	
Ստորագրություն	
Իրավաբանական անձի անվանումը	
ՀՎՀՀ	
Ստորագրություն	
ամիս անոթի	չափագրության 28.08.2021թ.
անոթի	հաստատվելի 07.12.2022թ.
անոթի	կազմման





ՀԱՅԱՍՏԱՆԻ ՀԱՆՐԱՊԵՏՈՒԹՅՈՒՆ

ՎԿԱՅԱԿԱՆ

ԱՆՇԱՐԺ ԳՈՒՅՔԻ ՆԿԱՏԱՍԱՐ ԻՐԱՎՈՒՆՔԱԵՆՈՒ
ՊԵՏԱԿԱՆ ԳՐԱՆՑՄԱՆ

Կադաստրի
կոմիտե

Սույն վկայականով հաստատվում է 28 մարտի 2023 թվականին գույքի նկատմամբ իրավունքների պետական գրանցման միասնական մատյանում կատարված անշարժ գույքի նկատմամբ իրավունքի պետական գրանցումը հետևյալ տվյալներով.

1. ԳՐԱՆՑՎԱԾ ԻՐԱՎՈՒՆՔԻ ՍՈՒԲՅԵԿՏ(ՆԵՐ)

ՀԱՅԱՍՏԱՆԻ ՀԱՆՐԱՊԵՏՈՒԹՅՈՒՆ

2. ԱՆՇԱՐԺ ԳՈՒՅՔԻ ԳՏՆՎԵԼՈՒ ՎԱՅՐԸ ԵՎ ԱՆՎԱՆՈՒՄԸ

Մարզ Գեղարքունիք, համայնք Վարդենիս գյուղ Ակունք ԾԱԾԿԱԳԻՐ 05-008-0388-0004

3. ԳՐԱՆՑՄԱՆ ՀԱՄԱՐ ՀԻՄՔ ՀԱՆԴԻՍԱՑԱԾ ՓԱՍՏԱԹՂԹԵՐԸ

ՀՀ կառավարության 24 դեկտեմբերի 2003 թվականի N 1896-Ն որոշում

4. ՀՈՂԱՄԱՍԻ ԲՆՈՒԹԱԳՐԵՐԸ

Կադաստրային ծածկագիրը՝ 05-008-0388-0004

Մակերեսի չափը (հա)՝ 1.47717

Նպատակային նշանակությունը՝ գյուղատնտեսական

Գործառնական նշանակությունը կամ հողատեսքը՝ Վարելահող

Գրանցված իրավունքի տեսակը՝ ՍԵՓԱԿԱՆՈՒԹՅՈՒՆ

ՎԿԱՅԱԿԱՆ N 28032023-05-0042, գաղտնաբառ՝ NM8DDZM4XLXA

Փաստաթղթի իսկությունը և վավերականությունը կարող է ստուգվել Կադաստրի կոմիտեի
www.e-cadastre.am կայքէջի միջոցով

5. ՇԻՆՈՒԹՅՈՒՆՆԵՐԻ ԲՆՈՒԹԱԳՐԵՐԸ

- 1) Նպատակային նշանակությունը՝
- 2) Բնութագրերը ըստ առանձին շինությունների՝

Հ/Հ	Կադաստրային ծածկագիր	Տեսակ	Մակերես	Գրանցված իրավունքի տեսակ

Լրացուցիչ նշումներ և տեղեկություններ

Գրանցումը իրականացնող պաշտոնատար անձի անունը, ազգանունը՝ ԳՐԻԳՈՐ ՎԱՐԴԱՆՅԱՆ

Զբաղեցրած պաշտոնը՝ Անշարժ գույքի գրանցման միասնական ստորաբաժանման անշարժ գույքի ավագ ռեգիստր

ՎՎԱՅԱԿԱՆ N 28032023-05-0042, գաղտնաբառ՝ NM8DDZM4XLXA

Փաստաթղթի իսկությունը և վավերականությունը կարող է ստուգվել Կադաստրի կոմիտեի www.e-cadastre.am կայքէջի միջոցով

Սեփականատեր	ՀՈՂԱՍԱՍԻ ՀԱՏԱԿԱԳԻԾ
ՀԱՅԱՍՏԱՆԻ ՀԱՆՐԱՊԵՏՈՒԹՅՈՒՆ	ՀՀ ՈՇԽԱՐԽՈՒՄԻՔ Սարգ, Վարդենիս Համայնք գյուղ Արտնք
	Սարգ համայնք հարց
	Հողատիրության փոխը
	Վ.Ս
	Միջին խոնավության Արարելի
	Քմոն սպանոն հարցում


Ձև 1

Համայնքում են

Համայնքի տեղագրություն

Մարզի Խոնավության Արարելի

Քմոն սպանոն հարցում



Սամբերան (հա)	1.47717	Մասշտաբ 1:5000
Ծածկաթիվ	05-008-0388-0004	Կահան Ախոնյան 44433444.1.388
Նպատակային նշանակությունը	Գյուղատնտեսական	Ստորագրություն
Գործառական նշանակությունը	Վարելահող	Իրավաբանական անձի անվանումը
Առարկան նշանակը		ՀԿՀ
		Ստորագրություն
		Համայնքի 13.12.2022թ.
		Խառնակաթի 13.12.2022թ.
		Կազմման

Երկարության (քմ/մետր)	ՀՈՂԱՍԱՍԻ		Գծային չափերը (մ)
	Y	X	
1	8569247,5026	4435843,6210	7,00
2	8569242,3232	4435848,3307	10,17
3	8569239,2525	4435858,0294	6,45
4	8569238,4687	4435864,4366	9,39
5	8569238,4687	4435873,8257	13,94
6	8569244,8831	4435886,1973	21,58
7	8569255,5178	4435904,9760	10,64
8	8569260,5220	4435914,3652	15,65
9	8569269,9068	4435926,8842	15,65
10	8569279,2915	4435939,4032	30,28
11	8569294,3063	4435965,6935	34,78
12	8569311,8231	4435995,7398	21,03
13	8569324,3358	4436012,6405	47,07



Էքզեմպլարի (ընթացակարգի) կարգի	Հողամասի		Գծախն չափերը (մ)
	Y	X	
14	8569351,8632	4436050,8249	34,17
15	8569368,1285	4436080,8704	17,39
16	8569376,8874	4436095,8935	17,39
17	8569385,6464	4436110,9166	18,09
18	8569394,9521	4436126,4320	9,89
19	8569401,9127	4436133,4510	8,59
20	8569410,1904	4436135,7528	16,75
21	8569426,9084	4436134,7122	12,55
22	8569439,3924	4436133,4690	9,32
23	8569436,8570	4436124,5041	18,69
24	8569430,5836	4436106,9010	22,85
25	8569420,9587	4436086,1792	24,58
26	8569414,2621	4436062,5302	9,21
27	8569412,1769	4436053,5555	8,50
28	8569411,0438	4436045,1303	7,53
29	8569403,6778	4436046,6930	5,37
30	8569399,6668	4436043,1250	5,37
31	8569395,6559	4436039,5569	5,77
32	8569391,9027	4436035,1752	5,77
33	8569388,1495	4436030,7935	14,27
34	8569379,3906	4436019,5263	14,27
35	8569370,6316	4436008,2592	14,29
36	8569363,7495	4435995,7402	14,29
37	8569356,8674	4435983,2212	47,04
38	8569336,8484	4435940,6555	16,85
39	8569328,0900	4435926,2581	16,85
40	8569319,3316	4435911,8606	6,92
41	8569315,2607	4435906,2605	10,10
42	8569309,3210	4435898,0894	17,03
43	8569299,3105	4435884,3181	15,93
44	8569288,0494	4435873,0509	15,93
45	8569276,7884	4435861,7838	12,02
46	8569267,4041	4435854,2722	12,02
47	8569258,0199	4435846,7606	9,32
48	8569249,4970	4435842,9842	2,09
1	8569247,5026	4435843,6210	

Մտրագրություն		Վահան Միանճան	
Պրակավորում ունեցող անձ			
Պրակավորման վկայականի համարը			
Ստորագրություն			
Իրավաբանական անձի անվանումը			
ՀՎՀՀ			
Ստորագրություն			
ամսա	չափագրության	13.12.2029	
անաթիվ	Խառակագրի կազմման	13.12.2029	





ՀԱՅԱՍՏԱՆԻ ՀԱՆՐԱՊԵՏՈՒԹՅՈՒՆ

ՎԿԱՅԱԿԱՆ

ԱՆՇԱՐԺ ԳՈՒՅՔԻ ՆԿԱՏՄԱՍԻ ԻՐԱՎՈՒՆՔՆԵՐԻ ՊԵՏԱԿԱՆ ԳՐԱՆՑՄԱՆ

Կադաստրի կոմիտե

Սույն վկայականով հաստատվում է 28 մարտի 2023 թվականին գույքի նկատմամբ իրավունքների պետական գրանցման միասնական մատյանում կատարված անշարժ գույքի նկատմամբ իրավունքի պետական գրանցումը հետևյալ տվյալներով.

1. ԳՐԱՆՑՎԱԾ ԻՐԱՎՈՒՆՔԻ ՍՈՒԲՅԵԿՏ(ՆԵՐ)

ՀԱՅԱՍՏԱՆԻ ՀԱՆՐԱՊԵՏՈՒԹՅՈՒՆ

2. ԱՆՇԱՐԺ ԳՈՒՅՔԻ ԳՏՆՎԵԼՈՒ ՎԱՅՐԸ ԵՎ ԱՆՎԱՆՈՒՄԸ

Մարզ Գեղարքունիք, համայնք Վարդենիս գյուղ Ակունք հողամաս

3. ԳՐԱՆՑՄԱՆ ՀԱՄԱՐ ՀԻՄՔ ՀԱՆԴԻՍԱՑԱԾ ՓԱՍՏԱԹՂԹԵՐԸ

ՀՀ կառավարության 07/09/2006թ. թիվ 1346-Ն որոշում

4. ՀՈՂԱՄԱՍԻ ԲՆՈՒԹԱԳՐԵՐԸ

Կադաստրային ծածկագիրը՝ 05-008-0388-0015

Մակերեսի չափը (հա)՝ 1.18477

Նպատակային նշանակությունը՝ գյուղատնտեսական

Գործառնական նշանակությունը կամ հողատեսքը՝ Արտավայր

Գրանցված իրավունքի տեսակը՝ ՍԵՓԱԿԱՆՈՒԹՅՈՒՆ

ՎԿԱՅԱԿԱՆ N 28032023-05-0060, գաղտնաբառ՝ M6Z3KBQPGSIF

Փաստաթղթի իսկությունը և վավերականությունը կարող է ստուգվել Կադաստրի կոմիտեի www.e-cadastre.am կայքէջի միջոցով

5. ՇԻՆՈՒԹՅՈՒՆՆԵՐԻ ԲՆՈՒԹԱԳՐԵՐԸ

- 1) Նպատակային նշանակությունը՝
- 2) Բնութագրերը ըստ առանձին շինությունների՝

Հ/Հ	Կադաստրային ծածկագիր	Տեսակ	Մակերես	Գրանցված իրավունքի տեսակ

Լրացուցիչ նշումներ և տեղեկություններ

Գրանցումը իրականացնող պաշտոնատար անձի անունը, ազգանունը՝ ՍՈՒՍԱՆ ՄԱՐԿՈՍՅԱՆ

Զբաղեցրած պաշտոնը՝ Անշարժ գույքի գրանցման միասնական ստորաբաժանման անշարժ գույքի ավագ ռեգիստր

ՎԿԱՅԱԿԱՆ N 28032023-05-0060, գաղտնաբառ՝ M6Z3KBQPGSIF

Փաստաթղթի իսկությունը և վավերականությունը կարող է ստուգվել Կադաստրի կոմիտեի www.e-cadastre.am կայքէջի միջոցով



ՀԱՅԱՍՏԱՆԻ ՀԱՆՐԱՊԵՏՈՒԹՅՈՒՆ

ՎԿԱՅԱԿԱՆ

ԱՆՇԱՐԺ ԳՈՒՅՔԻ ՆԿԱՏՄԱՍԻ ԻՐԱՎՈՒՆՔՆԵՐԻ
ՊԵՏԱԿԱՆ ԳՐԱՆՑՄԱՆ

Կադաստրի
կոմիտե

Սույն վկայականով հաստատվում է 28 մարտի 2023 թվականին գույքի նկատմամբ իրավունքների պետական գրանցման միասնական մատյանում կատարված անշարժ գույքի նկատմամբ իրավունքի պետական գրանցումը հետևյալ տվյալներով.

1. ԳՐԱՆՑՎԱԾ ԻՐԱՎՈՒՆՔԻ ՍՈՒԲՅԵԿՏ(ՆԵՐ)

ՀԱՅԱՍՏԱՆԻ ՀԱՆՐԱՊԵՏՈՒԹՅՈՒՆ

2. ԱՆՇԱՐԺ ԳՈՒՅՔԻ ԳՏՆՎԵԼՈՒ ՎԱՅՐԸ ԵՎ ԱՆՎԱՆՈՒՄԸ

Մարզ Գեղարքունիք, համայնք Վարդենիս գյուղ Ակունք հողամաս

3. ԳՐԱՆՑՄԱՆ ՀԱՄԱՐ ՀԻՄՔ ՀԱՆԴԻՍԱՑԱԾ ՓԱՍՏԱԹՂԹԵՐԸ

ՀՀ կառավարության 07.09.2006թ. թիվ 1346-Ն որոշում

4. ՀՈՂԱՄԱՍԻ ԲՆՈՒԹԱԳՐԵՐԸ

Կադաստրային ծածկագիրը՝ 05-008-0388-0019

Մակերեսի չափը (հա)՝ 2.00729

Նպատակային նշանակությունը՝ գյուղատնտեսական

Գործառնական նշանակությունը կամ հողատեսքը՝ Վարկահող

Գրանցված իրավունքի տեսակը՝ ՍԵՓԱԿԱՆՈՒԹՅՈՒՆ

ՎԿԱՅԱԿԱՆ N 28032023-05-0088, գաղտնաբառ՝ 1IQKHCRMBWQB

Փաստաթղթի իսկությունը և վավերականությունը կարող է ստուգվել Կադաստրի կոմիտեի
www.e-cadastre.am կայքէջի միջոցով

5. ՇԻՆՈՒԹՅՈՒՆՆԵՐԻ ԲՆՈՒԹԱԳՐԵՐԸ

- 1) Նպատակային նշանակությունը՝
- 2) Բնութագրերը ըստ առանձին շինությունների՝

Հ/Հ	Կադաստրային ծածկագիր	Տեսակ	Մակերես	Գրանցված իրավունքի տեսակ

Լրացուցիչ նշումներ և տեղեկություններ

Գրանցումը իրականացնող պաշտոնատար անձի անունը, ազգանունը՝ ՄԱՐՏԻՆ ՍԱՐԳՍՅԱՆ

Զբաղեցրած պաշտոնը՝ Անշարժ գույքի գրանցման միասնական ստորաբաժանման անշարժ գույքի ավագ ռեգիստր

ՎԿԱՅԱԿԱՆ N 28032023-05-0088, գաղտնաբառ՝ 1IQKHCRMBWQB

Փաստաթղթի իսկությունը և վավերականությունը կարող է ստուգվել Կադաստրի կոմիտեի www.e-cadastre.am կայքէջի միջոցով

Մեխանիկական
ՀԱՅԱՍՏԱՆԻ ՀԱՆՐԱՊԵՏՈՒԹՅԱՆ

ՀՈՂԱՍՏԱԻ ՀԱՏԱԿԱԳԻԾ

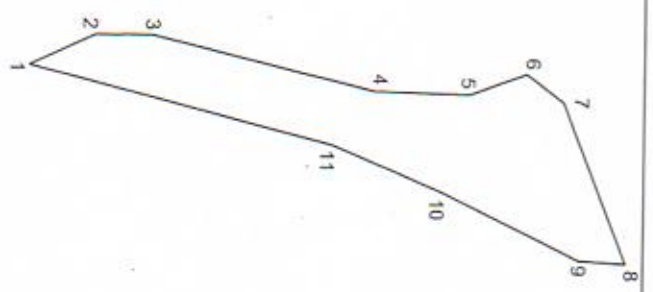
Սարգ Չեղարյուրուիչը համալրել է Կարողեմիս Արմուք բնակավայր

Սարգ Իսախանյան
Հողբառնային իրավունք

ՁԼ 1

20.02.2023թ.

Կ.Ս



Սակերեց (դա)	2.00729
Ծածկագիրը	05-008-0388-0001
Նպատակային նշանակությունը	Գյուղատնտեսական
Չորհատական նշանակությունը	Վարելանոց
Հասցեյին նշանակումը	

ՀՈՂԱՍՏԱԻ			
Երկուսն էլ (Եզրային կետեր)	Կողմերի երկարություն	X	Չափեր (մ)
1	8569450,4165	4436173,9355	48,21
2	8569430,0659	4436217,6413	37,87
3	8569429,7080	4436255,5093	152,93
4	8569465,0209	4436404,3032	63,02
5	8569466,4040	4436467,3047	40,11
6	8569452,5870	4436504,9565	30,95
7	8569471,1382	4436529,7271	113,54
8	8569576,7266	4436571,4746	31,50
9	8569574,7851	4436540,0332	99,55
10	8569531,3344	4436450,4619	80,23
11	8569500,4920	4436376,4011	208,57
1	8569450,4165	4436173,9355	

Մասշտաբ 1:5000	Վահան Մինոյան
Պրակտիկորեն ունեցող անձ	ՎԿԼԱՅԻՐԱՅԻՆ ԱՅԻՆ
Պրակտիկորեն վերաբերվող հասցե	ՎԿԼԱՅԻՐԱՅԻՆ ԱՅԻՆ
Ստորագրություն	ՎԿԼԱՅԻՐԱՅԻՆ ԱՅԻՆ
Իրավաբանական անձի անվանումը	ՎԿԼԱՅԻՐԱՅԻՆ ԱՅԻՆ
Ստորագրություն	ՎԿԼԱՅԻՐԱՅԻՆ ԱՅԻՆ
Վճարված ամսվա	28.06.2021թ.
Վճարված ամսվա	07.12.2022թ.

