



ՀԱՅԱՍՏԱՆԻ ՀԱՆՐԱՊԵՏՈՒԹՅՈՒՆ

ՎԿԱՅԱԿԱՆ

ԱՆՇԱՐԺ ԳՈՒՅՔԻ ՆԿԱՏՄԱՄԲ ԻՐԱՎՈՒՆՔՆԵՐԻ
ՊԵՏԱԿԱՆ ԳՐԱՆՑՄԱՆ



Կադաստրի
կոմիտե

Սույն վկայականով հաստատվում է 18 հոկտեմբերի 2023 թվականին գույքի նկատմամբ իրավունքների պետական գրանցման միասնական մատյանում կատարված անշարժ գույքի նկատմամբ իրավունքի պետական գրանցումը հետևյալ տվյալներով.

1. ԳՐԱՆՑՎԱԾ ԻՐԱՎՈՒՆՔԻ ՍՈՒԲՅԵԿՏ(ՆԵՐ)

ՀՀ ԳԵՂԱՐՔՈՒՆԻՔԻ ՄԱՐԶԻ ՎԱՐԴԵՆԻՍ ՀԱՄԱՅՆՔ

2. ԱՆՇԱՐԺ ԳՈՒՅՔԻ ԳՏՆՎԵԼՈՒ ՎԱՅՐԸ ԵՎ ԱՆՎԱՆՈՒՄԸ

Մարզ Գեղարքունիք, համայնք Վարդենիս գյուղ Տորֆավան հողամաս

3. ԳՐԱՆՑՄԱՆ ՀԱՄԱՐ ՀԻՄՔ ՀԱՆԴԻՍԱՑԱԾ ՓԱՍՏԱԹՂԹԵՐԸ

ՀՀ Կառավարության 28 սեպտեմբերի 2005 թվականի N 1857-Ն որոշում

4. ՀՈՂԱՄԱՍԻ ԲՆՈՒԹԱԳՐԵՐԸ

Կադաստրային ծածկագիրը՝ 05-089-0101-0013

Մակերեսի չափը (հա)՝ 4.01496

Նպատակային նշանակությունը՝ գյուղատնտեսական

Գործառնական նշանակությունը կամ հողատեսքը՝ Խոտհարք

Գրանցված իրավունքի տեսակը՝ ՍԵՓԱԿԱՆՈՒԹՅՈՒՆ

3 - 17

ՎԿԱՅԱԿԱՆ N 18102023-05-0044, գաղտնաբառ՝ XDSUSHTPV53A

Փաստաթղթի իսկությունը և վավերականությունը կարող է ստուգվել Կադաստրի կոմիտեի
www.e-cadastre.am կայքէջի միջոցով

5. ՇԻՆՈՒԹՅՈՒՆՆԵՐԻ ԲՆՈՒԹԱԳՐԵՐԸ

- 1) Նպատակային նշանակությունը՝
- 2) Բնութագրերը ըստ առանձին շինությունների՝

Հ/Հ	Կադաստրային ծածկագիր	Տեսակ	Մակերես	Գրանցված իրավունքի տեսակ

Լրացուցիչ նշումներ և տեղեկություններ

Գրանցումը իրականացնող պաշտոնատար անձի անունը, ազգանունը՝ ԻԼՈՆԱ ՄԱՆՈՒԿՅԱՆ

Զբաղեցրած պաշտոնը՝ Անշարժ գույքի գրանցման միասնական ստորաբաժանման անշարժ գույքի ավագ ռեգիստր


ՎԿԱՅԱԿԱՆ N 18102023-05-0044, գաղտնաբառ՝ XDSUSHTPV53A

Փաստաթղթի իսկությունը և վավերականությունը կարող է ստուգվել Կադաստրի կոմիտեի www.e-cadastre.am կայքէջի միջոցով

Ներհանգամանք
Վարդենիս հանայնք

ՀՈՂԱՄԱՍԻ ՀԱՏԱԿԱԳԻԾ
Մալո Չեղարունից համայնք Վարդենիս գյուղ Տորֆայան
28 սեպտեմբերի 2005 թվականի N 1857-Ն
Հողապահպան Բնոց


Հաստատում է
Հանայնքի ղեկավար
Սիսյուն Խալատրյան Ալյանի
Ամեն սպանող Խալատրյան



Մակերեսը (հա)	4.01496
Ծածկագիրը	05-089-0101-0001
Նպատակային նշանակությունը	Չորոպատմաբանական
Չորոպատման նշանակությունը	Խոտիարք
խաղաղության նշանակությունը	

Երկրամասի (բնակավայրի) կոդ	ՀՈՂԱՄԱՍԻ		Գծային չափերը (մ)
	Կողմի անվանումը	Մեծությունը	
1	Y	X	82,61
2	8558225,9323	4452134,7594	112,04
3	8558248,8885	4452214,1121	233,26
4	8558276,7223	4452322,6448	181,79
5	8558505,9195	4452279,2908	205,27
1	8558430,1546	4452114,0415	
1	8558225,9323	4452134,7594	

Մասշտաբ 1:5000	Պրակտիկական ուժեղ անձ	Վարդենիս հանայնքի ղեկավար
	Պրակտիկական վկայական համարը	Վճարված 1998 թ. 11.11.2005 թ.
	Ստորագրություն	Վարդենիս հանայնքի ղեկավար
	Տրակտայնային անձի անվանումը	Վարդենիս հանայնքի ղեկավար
	<<<<	Վարդենիս հանայնքի ղեկավար
	Ստորագրություն	Վարդենիս հանայնքի ղեկավար
սակա ամսագրի	չափագրության	07.06.2023թ.
հաստատվելի կազմում	կազմում	08.06.2023թ.





ՀԱՅԱՍՏԱՆԻ ՀԱՆՐԱՊԵՏՈՒԹՅՈՒՆ

ՎՎԱՅԱԿԱՆ

ԱՆՇԱՐԺ ԳՈՒՅՔԻ ՆԿԱՏԱՄԱՐ ԻՐԱՎՈՒՆՔՆԵՐԻ ՊԵՏԱԿԱՆ ԳՐԱՆՑՄԱՆ



Կադաստրի կոմիտե

Սույն վկայականով հաստատվում է 19 ապրիլի 2024 թվականին գույքի նկատմամբ իրավունքների պետական գրանցման միասնական մատյանում կատարված անշարժ գույքի նկատմամբ իրավունքի պետական գրանցումը հետևյալ տվյալներով.

1. ԳՐԱՆՑՎԱԾ ԻՐԱՎՈՒՆՔԻ ՍՈՒԲՅԵԿՏ(ՆԵՐ)

ՀՀ ԳԵՂԱՐՔՈՒՆԻՔԻ ՄԱՐԶԻ ՎԱՐՂԵՆԻՍ ՀԱՄԱՅՆՔ

2. ԱՆՇԱՐԺ ԳՈՒՅՔԻ ԳՏՆՎԵԼՈՒ ՎԱՅՐԸ ԵՎ ԱՆՎԱՆՈՒՄԸ

Մարզ Գեղարքունիք, համայնք Վարդենիս գյուղ Տորֆավան

3. ԳՐԱՆՑՄԱՆ ՀԱՄԱՐ ՀԻՄՔ ՀԱՆԴԻՍԱՑԱԾ ՓԱՍՏԱԹՂԹԵՐԸ

ՀՀ կառավարության որոշում՝ 28.09.2005թ. 1857-Ն, Համայնքի ղեկավարի 03.04.2024թ. թիվ 0245-Ա, 12.04.2024թ. թիվ 0259-Ա որոշումներ

4. ՀՈՂԱՄԱՍԻ ԲՆՈՒԹԱԳՐԵՐԸ

Կադաստրային ծածկագիրը՝ 05-089-0101-0016

Մակերեսի չափը (հա)՝ 8.303872

Նայատակային նշանակությունը՝ գյուղատնտեսական

Գործառնական նշանակությունը կամ հողատեսքը՝ Վարելահող

Գրանցված իրավունքի տեսակը՝ ՍԵՓԱԿԱՆՈՒԹՅՈՒՆ

ՎՎԱՅԱԿԱՆ N 19042024-05-0046, գաղտնաբառ՝ FYJDZLBAEAKA

Փաստաթղթի իսկությունը և վավերականությունը կարող է ստուգվել Կադաստրի կոմիտեի www.e-cadastre.am կայքէջի միջոցով

3-17-144

5. ՇԻՆՈՒԹՅՈՒՆՆԵՐԻ ԲՆՈՒԹԱԳՐԵՐԸ

- 1) Նպատակային նշանակությունը՝
- 2) Բնութագրերը ըստ առանձին շինությունների՝

Հ/Հ	Կադաստրային ծածկագիր	Տեսակ	Մակերես	Գրանցված իրավունքի տեսակ

Լրացուցիչ նշումներ և տեղեկություններ

Գրանցումը իրականացնող պաշտոնատար անձի անունը, ազգանունը՝ ՎԱՐՍԻԿ ՍՈՂՈՄՈՆՅԱՆ

Ջբաղեցրած պաշտոնը՝ Անշարժ գույքի գրանցման միասնական ստորաբաժանման անշարժ գույքի գլխավոր ռեգիստր

ՎԿԱՅԱԿԱՆ N 19042024-05-0046, գաղտնաբառ՝ FYJDZLBAEAKA

Փաստաթղթի իսկությունը և վավերականությունը կարող է ստուգվել Կադաստրի կոմիտեի www.e-cadastre.am կայքէջի միջոցով



ՀԱՅԱՍՏԱՆԻ ՀԱՆՐԱՊԵՏՈՒԹՅՈՒՆ

ՎԿԱՅԱԿԱՆ

ԱՆՇԱՐԺ ԳՈՒՅՔԻ ՆԿԱՏՄԱՐ ԻՐԱՎՈՒՆՔՆԵՐԻ
ՊԵՏԱԿԱՆ ԳՐԱՆՑՄԱՆ



Կադաստրի
կոմիտե

Սույն վկայականով հաստատվում է 2 հոկտեմբերի 2023 թվականին գույքի նկատմամբ իրավունքների պետական գրանցման միասնական մատյանում կատարված անշարժ գույքի նկատմամբ իրավունքի պետական գրանցումը հետևյալ տվյալներով.

1. ԳՐԱՆՑՎԱԾ ԻՐԱՎՈՒՆՔԻ ՍՈՒԲՅԵԿՏ(ՆԵՐ)

ՀՀ ԳԵՂԱՐՔՈՒՆԻՔԻ ՄԱՐԶԻ ՎԱՐԴԵՆԻՍ ՀԱՄԱՅՆՔ

2. ԱՆՇԱՐԺ ԳՈՒՅՔԻ ԳՏՆՎԵԼՈՒ ՎԱՅՐԸ ԵՎ ԱՆՎԱՆՈՒՄԸ

Մարզ Գեղարքունիք, համայնք Վարդենիս գյուղ Տորֆավան

3. ԳՐԱՆՑՄԱՆ ՀԱՄԱՐ ՀԻՄՔ ՀԱՆԴԻՍԱՑԱԾ ՓԱՍՏԱԹՂԹԵՐԸ

ՀՀ կառավարության որոշում 28.09.2005թ 1857-Ն

4. ՀՈՂԱՄԱՍԻ ԲՆՈՒԹԱԳՐԵՐԸ

Կադաստրային ծածկագիրը՝ 05-089-0101-0009

Մակերեսի չափը (հա)՝ 0.22528

Նպատակային նշանակությունը՝ գյուղատնտեսական

Գործառնական նշանակությունը կամ հողատեսքը՝ Վարելահող

Գրանցված իրավունքի տեսակը՝ ՍԵՓԱԿԱՆՈՒԹՅՈՒՆ

Յ-129

ՎԿԱՅԱԿԱՆ N 02102023-05-0006, գաղտնաբառ՝ DMA2AAILVIYR

Փաստաթղթի իսկությունը և վավերականությունը կարող է ստուգվել Կադաստրի կոմիտեի
www.e-cadastre.am կայքէջի միջոցով

5. ՇԻՆՈՒԹՅՈՒՆՆԵՐԻ ԲՆՈՒԹԱԳՐԵՐԸ

- 1) Նպատակային նշանակությունը՝
- 2) Բնութագրերը ըստ առանձին շինությունների՝

Հ/Հ	Կադաստրային ծածկագիր	Տեսակ	Մակերես	Գրանցված իրավունքի տեսակ

Լրացուցիչ նշումներ և տեղեկություններ

Գրանցումը իրականացնող պաշտոնատար անձի անունը, ազգանունը՝ ԼՈՒՍԻՆԵ ՂԱԼԹԱԽՉՅԱՆ

Զբաղեցրած պաշտոնը՝ Անշարժ գույքի գրանցման միասնական ստորաբաժանման անշարժ գույքի ավագ ռեգիստր

ՎԿԱՅԱԿԱՆ N 02102023-05-0006, գաղտնաբառ՝ DMA2AAILVIYR

Փաստաթղթի իսկությունը և վավերականությունը կարող է ստուգվել Կադաստրի կոմիտեի www.e-cadastre.am կայքէջի միջոցով

ՀՈՂԱՍՍՍԻ ՀԱՏԱԿԱԳԻԾ

Սարգ Վերլարյունի Խանայի Վարդենիս գյուղ Տորֆական

28 սեպտեմբերի 2005 թվականի N 1857-Ն

Տարբերակային քիմիա

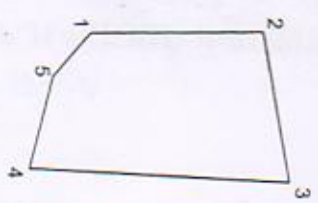
2Լ 1

Հաստատում եմ
Համայնքի ղեկավար

(Ստորագրություն)

Անդրոն Խալստյան Ապրիլի

Հ.Ս.Ս. ամրոն նպաստում հարկում



ՀՈՂԱՍՍՍԻ

Էկզոպոզիցիա (հեկտար)	Կողմերի երկարություն	X	Գծային չափերը (ո)
1	8557822,4426	4451315,1237	45,76
2	8557822,9659	4451360,8784	40,04
3	8557862,5158	4451367,1185	69,31
4	8557857,8320	4451297,9653	24,88
5	8557833,8920	4451304,7247	15,47
1	8557822,4426	4451315,1237	

Մասշտաբ 1:2000

Ռաբակարտում ունեցող անձ

Ռաբակարտան վարչական համայնք

Ստորագրություն

Իրավաբանական անձի անվանումը

ՀՀՀՀ

Ստորագրություն

չափազանցում 07.06.2023թ.

միջառնակալի հարգման 08.06.2023թ.



Վահագն Երեմյան

Վարչակազմի ղեկավար

07.06.2023թ.

74 51 08 86 1

Վարչակազմի ղեկավար

08.06.2023թ.

ՀՀՀՀ

Ստորագրություն

չափազանցում 07.06.2023թ.

միջառնակալի հարգման 08.06.2023թ.

05-089-0101-0001

0 22528

Գյուղատնտեսական

Վարդենիս

Հասցեային համար

Հողատիրոջ
Կայանայի համար

Հողատիրոջ



ՀԱՅԱՍՏԱՆԻ ՀԱՆՐԱՊԵՏՈՒԹՅՈՒՆ

ՎԿԱՅԱԿԱՆ

ԱՆՇԱՐԺ ԳՈՒՅՔԻ ՆԿԱՏՄԱՄԲ ԻՐԱՎՈՒՆՔՆԵՐԻ
ՊԵՏԱԿԱՆ ԳՐԱՆՑՄԱՆ



Կադաստրի
կոմիտե

Սույն վկայականով հաստատվում է 18 հոկտեմբերի 2023 թվականին գույքի նկատմամբ իրավունքների պետական գրանցման միասնական մատյանում կատարված անշարժ գույքի նկատմամբ իրավունքի պետական գրանցումը հետևյալ տվյալներով.

1. ԳՐԱՆՑՎԱԾ ԻՐԱՎՈՒՆՔԻ ՍՈՒԲՅԵԿՏ(ՆԵՐ)

ՀՀ ԳԵՂԱՐՔՈՒՆԻՔԻ ՄԱՐԶԻ ՎԱՐԴԵՆԻՍ ՀԱՄԱՅՆՔ

2. ԱՆՇԱՐԺ ԳՈՒՅՔԻ ԳՏՆՎԵԼՈՒ ՎԱՅՐԸ ԵՎ ԱՆՎԱՆՈՒՄԸ

Մարզ Գեղարքունիք, համայնք Վարդենիս գյուղ Տորֆավան հողամաս

3. ԳՐԱՆՑՄԱՆ ՀԱՄԱՐ ՀԻՄՔ ՀԱՆԴԻՍԱՑԱԾ ՓԱՍՏԱԹՂԹԵՐԸ

ՀՀ կառավարության որոշում 28.09.2005թ. N 1857-Ն

4. ՀՈՂԱՄԱՍԻ ԲՆՈՒԹԱԳՐԵՐԸ

Կադաստրային ծածկագիրը՝ 05-089-0102-0006

Մակերեսի չափը (հա)՝ 3.40133

Նպատակային նշանակությունը՝ գյուղատնտեսական

Գործառնական նշանակությունը կամ հողատեսքը՝ Վարելահող

Գրանցված իրավունքի տեսակը՝ ՍԵՓԱԿԱՆՈՒԹՅՈՒՆ

3-179.

ՎԿԱՅԱԿԱՆ N 18102023-05-0029, գաղտնաբառ՝ L6TLA9XJRTSY

Փաստաթղթի իսկությունը և վավերականությունը կարող է ստուգվել Կադաստրի կոմիտեի
www.e-cadastre.am կայքէջի միջոցով

5. ՇԻՆՈՒԹՅՈՒՆՆԵՐԻ ԲՆՈՒԹԱԳՐԵՐԸ

- 1) Նպատակային նշանակությունը՝
- 2) Բնութագրերը ըստ առանձին շինությունների՝

Հ/Հ	Կադաստրային ծածկագիր	Տեսակ	Մակերես	Գրանցված իրավունքի տեսակ

Լրացուցիչ նշումներ և տեղեկություններ

Գրանցումը իրականացնող պաշտոնատար անձի անունը, ազգանունը՝ ՀԱՍՄԻԿ ԿԱՐԱՊԵՏՅԱՆ

Ձբաղեցրած պաշտոնը՝ Անշարժ գույքի գրանցման միասնական ստորաբաժանման անշարժ գույքի ավագ ռեգիստր

ՎԿԱՅԱՎԱՆ N 18102023-05-0029, գաղտնաբառ՝ L6TLA9XJRTSY

Փաստաթղթի իսկությունը և վավերականությունը կարող է ստուգվել Կադաստրի կոմիտեի www.e-cadastre.am կայքէջի միջոցով

Անվանումներ

Վարդենիս համայնք

ՀՈՂԱՍԱՍԻ ՀԱՏԱԿԱԳԻԾ

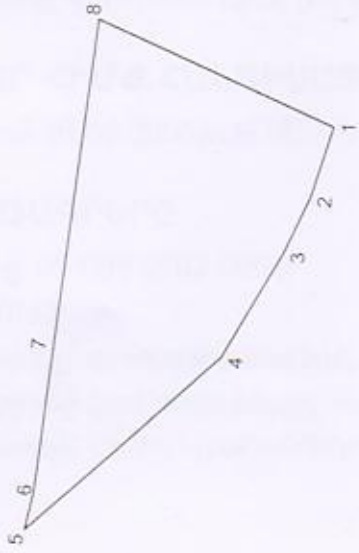
Մարզ Չեղարքունիքի համայնք Վարդենիս գյուղ Տորժավան

Մարզ համայնք հասցե

28 սեպտեմբերի 2005 թվականի N 1857-Ն

Հողատեղեկան թվեր

Հաստատում է
Համայնքի ղեկավարը
Միայնակ հայտարարման Արարելի
Կանոնադրության հիման վրա



Մակերեսը (հա)	3.40133
Շանկափող	05-089-0102-0002
Նպատակային նշանակությունը	Գյուղատնտեսական
Գործարական նշանակությունը	Վարդենիս
<i>Հասցեային նշանակում</i>	

ՀՈՂԱՍԱՍԻ

Երկարության (մետր) կետեր	Կտրողիկետներ		Գծային չափերը (մ)
	Y	X	
1	8558581,1734	4452378,1360	
2	8558534,0775	4452391,1793	48,87
3	8558495,8408	4452407,4834	41,57
4	8558425,2690	4452445,4121	80,12
5	8558304,9845	4452570,1280	173,27
6	8558330,2177	4452565,1896	25,71
7	8558427,3586	4452556,6129	97,52
8	8558527,6149	4452547,8345	100,64
9	8558488,9662	4452466,2055	90,32
10	8558549,4835	4452445,3877	64,00
11	8558594,9535	4452541,9383	106,72
12	8558643,9632	4452537,6470	49,20
1	8558581,1734	4452378,1360	171,42

Մասշտաբ 1:5000

Դրադակարկում ունեցող անձ
Պրակտիկան վերականգնի համարը
Ստորագրություն
Դրադակարկական անձի աշխատանք
ՀՎՀՀ
Ստորագրություն
Կապիտալի
համարը
15.09.2023թ.
Կապիտալի
կարգին
15.09.2023թ.



ՀԱՅԱՍՏԱՆԻ ՀԱՆՐԱՊԵՏՈՒԹՅՈՒՆ

ՎԿԱՅԱԿԱՆ

ԱՆՇԱՐԺ ԳՈՒՅՔԻ ՆԿԱՏԱՄԱՐ ԻՐԱՎՈՒՆՔՆԵՐԻ
ՊԵՏԱԿԱՆ ԳՐԱՆՑՄԱՆ



Կադաստրի
կոմիտե

Սույն վկայականով հաստատվում է 21 մարտի 2024 թվականին գույքի նկատմամբ իրավունքների պետական գրանցման միասնական մատյանում կատարված անշարժ գույքի նկատմամբ իրավունքի պետական գրանցումը հետևյալ տվյալներով.

1. ԳՐԱՆՑՎԱԾ ԻՐԱՎՈՒՆՔԻ ՍՈՒԲՅԵԿՏ(ՆԵՐ)

ՀՀ ԳԵՂԱՐՔՈՒՆԻՔԻ ՄԱՐԶԻ ՎԱՐԴԵՆԻՍ ՀԱՄԱՅՆՔ

2. ԱՆՇԱՐԺ ԳՈՒՅՔԻ ԳՏՆՎԵԼՈՒ ՎԱՅՐԸ ԵՎ ԱՆՎԱՆՈՒՄԸ

Մարզ Գեղարքունիք, համայնք Վարդենիս գյուղ Տորֆավան հողամաս

3. ԳՐԱՆՑՄԱՆ ՀԱՄԱՐ ՀԻՄՔ ՀԱՆԴԻՍԱՑԱԾ ՓԱՏՏԱԹՂԹԵՐԸ

ՀՀ կառավարության 28 սեպտեմբերի 2005 թվականի N 1857-Ն որոշում, Համայնքի ղեկավարի N 0159-Ա որոշում 15/03/2024թ

4. ՀՈՂԱՄԱՍԻ ԲՆՈՒԹԱԳՐԵՐԸ

Կադաստրային ծածկագիրը՝ 05-089-0101-0012

Մակերեսի չափը (հա)՝ 39.90397

Նպատակային նշանակությունը՝ գյուղատնտեսական

Գործառնական նշանակությունը կամ հողատեսքը՝ Վարելահող

Գրանցված իրավունքի տեսակը՝ ՍԵՓԱԿԱՆՈՒԹՅՈՒՆ

ՎԿԱՅԱԿԱՆ N 21032024-05-0058, գաղտնաբառ՝ PFWDPB9MEZ4B

Փաստաթղթի իսկությունը և վավերականությունը կարող է ստուգվել Կադաստրի կոմիտեի
www.e-cadastre.am կայքէջի միջոցով

5. ՇԻՆՈՒԹՅՈՒՆՆԵՐԻ ԲՆՈՒԹԱԳՐԵՐԸ

- 1) Նպատակային նշանակությունը՝
- 2) Բնութագրերը ըստ առանձին շինությունների՝

Հ/Հ	Կադաստրային ծածկագիր	Տեսակ	Մակերես	Գրանցված իրավունքի տեսակ

Լրացուցիչ նշումներ և տեղեկություններ

Գրանցումը իրականացնող պաշտոնատար անձի անունը, ազգանունը՝ ՄԱՐԻՆԵ ԿԻՐԱԿՈՍՅԱՆ

Զբաղեցրած պաշտոնը՝ Անշարժ գույքի գրանցման միասնական ստորաբաժանման անշարժ գույքի ավագ ռեգիստր

ՎԿԱՅԱԿԱՆ N 21032024-05-0058, գաղտնաբառ՝ PFWDPB9MEZ4B

Փաստաթղթի իսկությունը և վավերականությունը կարող է ստուգվել Կադաստրի կոմիտեի www.e-cadastre.am կայքէջի միջոցով



ՀԱՅԱՍՏԱՆԻ ՀԱՆՐԱՊԵՏՈՒԹՅՈՒՆ

ՎԿԱՅԱԿԱՆ

ԱՆՇԱՐԺ ԳՈՒՅՔԻ ՆԿԱՏՄԱՄԲ ԻՐԱՎՈՒՆՔՆԵՐԻ
ՊԵՏԱԿԱՆ ԳՐԱՆՑՄԱՆ



Կադաստրի
կոմիտե

Սույն վկայականով հաստատվում է 2 հոկտեմբերի 2023 թվականին գույքի նկատմամբ իրավունքների պետական գրանցման միասնական մատյանում կատարված անշարժ գույքի նկատմամբ իրավունքի պետական գրանցումը հետևյալ տվյալներով.

1. ԳՐԱՆՑՎԱԾ ԻՐԱՎՈՒՆՔԻ ՍՈՒԲՅԵԿՏ(ՆԵՐ)

ՀՀ ԳԵՂԱՐՔՈՒՆԻՔԻ ՄԱՐԶԻ ՎԱՐՂԵՆԻՍ ՀԱՄԱՅՆՔ

2. ԱՆՇԱՐԺ ԳՈՒՅՔԻ ԳՏՆՎԵԼՈՒ ՎԱՅՐԸ ԵՎ ԱՆՎԱՆՈՒՄԸ

Մարզ Գեղարքունիք, համայնք Վարդենիս գյուղ Տորֆավան

3. ԳՐԱՆՑՄԱՆ ՀԱՄԱՐ ՀԻՄՔ ՀԱՆԴԻՍԱՑԱԾ ՓԱՍՏԱԹՂԹԵՐԸ

Համայնքի ղեկավարի որոշում 25.09.2023թ. հ 537-Ա

4. ՀՈՂԱՄԱՍԻ ԲՆՈՒԹԱԳՐԵՐԸ

Կադաստրային ծածկագիրը՝ 05-089-0101-0008

Մակերեսի չափը (հա)՝ 1.79419

Նպատակային նշանակությունը՝ գյուղատնտեսական

Գործառնական նշանակությունը կամ հողատեսքը՝ Վարելահող

Գրանցված իրավունքի տեսակը՝ ՍԵՓԱԿԱՆՈՒԹՅՈՒՆ

ՎԿԱՅԱԿԱՆ N 02102023-05-0029, գաղտնաբառ՝ C4EAEIRQ3QAG

Փաստաթղթի իսկությունը և վավերականությունը կարող է ստուգվել Կադաստրի կոմիտեի
www.e-cadastre.am կայքէջի միջոցով

Չ-ԻԴ ԿԵԴ

5. ՇԻՆՈՒԹՅՈՒՆՆԵՐԻ ԲՆՈՒԹԱԳՐԵՐԸ

- 1) Նպատակային նշանակությունը՝
- 2) Բնութագրերը ըստ առանձին շինությունների՝

Հ/Հ	Կադաստրային ծածկագիր	Տեսակ	Մակերես	Գրանցված իրավունքի տեսակ

Լրացուցիչ նշումներ և տեղեկություններ

Գրանցումը իրականացնող պաշտոնատար անձի անունը, ազգանունը՝ ԿԱՐԻՆԵ ԱՎԵՏԻՍՅԱՆ

Զբաղեցրած պաշտոնը՝ Անշարժ գույքի գրանցման միասնական ստորաբաժանման անշարժ գույքի գլխավոր ռեգիստր

ՎԿԱՅԱԿԱՆ N 02102023-05-0029, գաղտնաբառ՝ C4EAEIRQ3QAG

Փաստաթղթի իսկությունը և վավերականությունը կարող է ստուգվել Կադաստրի կոմիտեի www.e-cadastre.am կայքէջի միջոցով

Բազմաշառ Վարչակազմ



ՀԱՅԱՍՏԱՆԻ ՀԱՆՐԱՊԵՏՈՒԹՅՈՒՆ

ՎԿԱՅԱԿԱՆ

ԱՆՇԱՐԺ ԳՈՒՅՔԻ ՆԿԱՏՄԱՄԲ ԻՐԱՎՈՒՆՔՆԵՐԻ
ՊԵՏԱԿԱՆ ԳՐԱՆՑՄԱՆ



Սույն վկայականով հաստատվում է 29 սեպտեմբերի 2023 թվականին գույքի նկատմամբ իրավունքների պետական գրանցման միասնական մատյանում կատարված անշարժ գույքի նկատմամբ իրավունքի պետական գրանցումը հետևյալ տվյալներով.

1. ԳՐԱՆՑՎԱԾ ԻՐԱՎՈՒՆՔԻ ՍՈՒԲՅԵԿՏ(ՆԵՐ)

ՀՀ ԳԵՂԱՐՔՈՒՆԻՔԻ ՄԱՐԶԻ ՎԱՐԴԵՆԻՍ ՀԱՄԱՅՆՔ

2. ԱՆՇԱՐԺ ԳՈՒՅՔԻ ԳՏՆՎԵԼՈՒ ՎԱՅՐԸ ԵՎ ԱՆՎԱՆՈՒՄԸ

Մարզ Գեղարքունիք, համայնք Վարդենիս գյուղ Տորֆավան

3. ԳՐԱՆՑՄԱՆ ՀԱՄԱՐ ՀԻՄՔ ՀԱՆԴԻՍԱՑԱԾ ՓԱՍՏԱԹՂԹԵՐԸ

ՀՀ կառավարության 28 սեպտեմբերի 2005 թվականի N 1857-Ն որոշում, Համայնքի ղեկավարի 25/09/2023թ. 540-Ա որոշում

4. ՀՈՂԱՄԱՍԻ ԲՆՈՒԹԱԳՐԵՐԸ

Կադաստրային ծածկագիրը՝ 05-089-0103-0001

Մակերեսի չափը (հա)՝ 1.06069

Նպատակային նշանակությունը՝ գյուղատնտեսական

Գործառնական նշանակությունը կամ հողատեսքը՝ Վարելահող

Գրանցված իրավունքի տեսակը՝ ՍԵՓԱԿԱՆՈՒԹՅՈՒՆ

3-րդ կողմ

ՎԿԱՅԱԿԱՆ N 29092023-05-0007, գաղտնաբառ՝ Q77DHESGVCJL

Փաստաթղթի իսկությունը և վավերականությունը կարող է ստուգվել Կադաստրի կոմիտեի www.e-codastre.am կայքէջի միջոցով

5. ՇԻՆՈՒԹՅՈՒՆՆԵՐԻ ԲՆՈՒԹԱԳՐԵՐԸ

- 1) Նպատակային նշանակությունը՝
- 2) Բնութագրերը ըստ առանձին շինությունների՝

Հ/Հ	Կադաստրային ծածկագիր	Տեսակ	Մակերես	Գրանցված իրավունքի տեսակ

Լրացուցիչ նշումներ և տեղեկություններ

Գրանցումը իրականացնող պաշտոնատար անձի անունը, ազգանունը՝ ԱՐՄԵՆ
ԽԱԼԱԹՅԱՆ

Զբաղեցրած պաշտոնը՝ Անշարժ գույքի գրանցման միասնական ստորաբաժանման
անշարժ գույքի ավագ ռեգիստր

ՎԿԱՅԱԿԱՆ N 29092023-05-0007, գաղտնաբառ՝ Q77DHESGVCJL

Փաստաթղթի իսկությունը և վավերականությունը կարող է ստուգվել Կադաստրի կոմիտեի
www.e-cadastre.am կայքէջի միջոցով

Հ Ո Ղ Ա Ս Ս Մ Ս Ի Հ Ա Տ Ա Կ Ա Ս Ո Ւ Ծ

Մարզ զեղարդուրովիք հանայնք Վարդենիս գյուղ Տորքալան

28 սեպտեմբերի 2005 թվականի N 1857-Ն

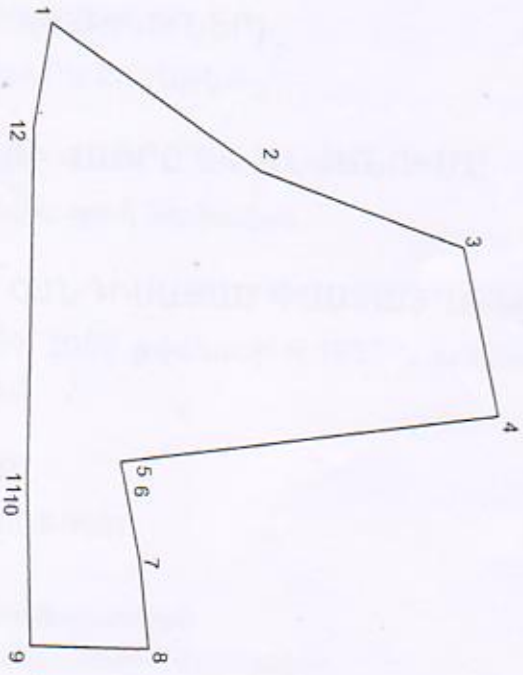
Հրդուրալացան Ինքն

201

Հաստատում եմ
Հանայնքի ղեկավարը
4.8
2023թ.

Արարտն Խաչատրյան Լորենիկ

սմուն սղղանն հարանն



Ինսիդեղիցյա	1.06069
	05-089-0103-0001
Նպատակային նշանակությունը	Գյուղատնտեսական
Գրքնատանական նշանակությունը	Վարդենիս

Հրդուրալացանի (նունակ) համար	Հ Ո Ղ Ա Ս Ս Մ Ս Ի		Գծակն չափերը (մ)
	Կողմերի համար	Կողմերի երկարություն	
1	Y	X	67.87
2	8558107.1588	4451452.7783	57.44
3	8558109.8342	4451508.5474	45.25
4	8558129.9367	4451562.3526	100.98
5	8558174.2105	4451571.6906	4.92
6	8558186.5174	4451471.4639	22.15
7	8558191.3251	4451472.5269	22.87
8	8558213.0753	4451476.7060	31.64
9	8558235.8125	4451479.1424	39.52
10	8558235.8125	4451444.6131	2.84
11	8558185.6681	4451446.6535	94.35
12	8558192.8334	4451446.5903	27.76
1	8558098.4930	4451447.9291	
1	8558071.1588	4451452.7783	

Մասշտաբ	1:2000
Պրակայություն ունեցող անձ	Վահան Արտուրյան
Պրակայություն վկայականի համարը	ՎԿԱՅՈՒՆԵՆՆԻ 988
Ստորագրություն	Վահան Արտուրյան
Իրականացրած անձի անվանումը	Վահան Արտուրյան
ՎճՀՀ	74379884
Աստղագրություն	07.06.2023թ.
Մասնագրություն	08.06.2023թ.





ՀԱՅԱՍՏԱՆԻ ՀԱՆՐԱՊԵՏՈՒԹՅՈՒՆ

ՎԿԱՅԱԿԱՆ

ԱՆՇԱՐԺ ԳՈՒՅՔԻ ՆԿԱՏՄԱՄԲ ԻՐԱՎՈՒՆՔՆԵՐԻ ՊԵՏԱԿԱՆ ԳՐԱՆՅՄԱՆ



Կադաստրի կոմիտե

Սույն վկայականով հաստատվում է 2 հոկտեմբերի 2023 թվականին գույքի նկատմամբ իրավունքների պետական գրանցման միասնական մատյանում կատարված անշարժ գույքի նկատմամբ իրավունքի պետական գրանցումը հետևյալ տվյալներով.

1. ԳՐԱՆՑՎԱԾ ԻՐԱՎՈՒՆՔԻ ՍՈՒԲՅԵԿՏ(ՆԵՐ)

ՀՀ ԳԵՂԱՐՔՈՒՆԻՔԻ ՄԱՐԶԻ ՎԱՐՂԵՆԻՍ ՀԱՄԱՅՆՔ

2. ԱՆՇԱՐԺ ԳՈՒՅՔԻ ԳՏՆՎԵԼՈՒ ՎԱՅՐԸ ԵՎ ԱՆՎԱՆՈՒՄԸ

Մարզ Գեղարքունիք, համայնք Վարդենիս գյուղ Տորֆավան

3. ԳՐԱՆՑՄԱՆ ՀԱՄԱՐ ՀԻՄՔ ՀԱՆԴԻՍԱՑԱԾ ՓԱՍՏԱԹՂԹԵՐԸ

ՀՀ Կառավարության 13/07/2006թ. հ. 1140-Ն որոշում

4. ՀՈՂԱՄԱՍԻ ԲՆՈՒԹԱԳՐԵՐԸ

Կադաստրային ծածկագիրը՝ 05-089-0104-0001

Մակերեսի չափը (հա)՝ 1.12575

Նպատակային նշանակությունը՝ գյուղատնտեսական

Գործառնական նշանակությունը կամ հողատեսքը՝ Վարելահող

Գրանցված իրավունքի տեսակը՝ ՍԵՓԱԿԱՆՈՒԹՅՈՒՆ

3-րդ կողմ

ՎԿԱՅԱԿԱՆ N 02102023-05-0009, գաղտնաբառ՝ IHVRDCX3ULIR

Փաստաթղթի իսկությունը և վավերականությունը կարող է ստուգվել Կադաստրի կոմիտեի www.e-cadastre.am կայքէջի միջոցով

5. ՇԻՆՈՒԹՅՈՒՆՆԵՐԻ ԲՆՈՒԹԱԳՐԵՐԸ

- 1) Նպատակային նշանակությունը՝
- 2) Բնութագրերը ըստ առանձին շինությունների՝

Հ/Հ	Կադաստրային ծածկագիր	Տեսակ	Մակերես	Գրանցված իրավունքի տեսակ

Լրացուցիչ նշումներ և տեղեկություններ

Գրանցումը իրականացնող պաշտոնատար անձի անունը, ազգանունը՝ ԻՆԵՍԱ ԷԿՏՈՒԲԱՐՅԱՆ

Զբաղեցրած պաշտոնը՝ Անշարժ գույքի գրանցման միասնական ստորաբաժանման անշարժ գույքի ավագ ռեգիստր

ՎԿԱՅԱԿԱՆ N 02102023-05-0009, գաղտնաբառ՝ IHVRDCX3ULIR

Փաստաթղթի իսկությունը և վավերականությունը կարող է ստուգվել Կադաստրի կոմիտեի www.e-cadastre.am կայքէջի միջոցով

Մեխանիկական

Վարչերին հասցե

ՀՈՂԱՄԱՍ ՀԱՏԱԿԱԳԻԾ

Մարզ գերադրուող համայնք Վարդենիս գյուղ Տորֆական

28 սեպտեմբերի 2005 թվականի N 1857-Ն

Հողատիրական հիմք

Կատարում եմ

Համայնքի ղեկավար

Արարտես Նալբանդյան Ավարի

15.04.2023թ.

Ձև 1



Ենթիվ(ներ)ի(ր)ա

1.12575

05-089-0104-0001

Նպատակային նշանակությունը

Գյուղատնտեսական

Չորհանգիստի նշանակությունը

Վարելատու

Հասցե/Նշանակում

ՀՈՂԱՄԱՍԻ

Բնակավայրի (թվերակ) կետեր

Կողմերի երկարություն

Գծային չափերը (մ)

Կետ	Y	X	Գծային չափերը (մ)
1	8558038,6140	4451372,4265	83,47
2	8558069,2773	4451450,0652	29,38
3	8558098,2078	4451444,9328	95,18
4	8558193,3808	4451443,5822	62,53
5	8558208,3717	4451382,8730	33,16
6	8558179,4208	4451366,6976	42,37
7	8558137,0513	4451367,0160	57,10
8	8558080,0278	4451369,8804	41,49
1	8558038,6140	4451372,4265	

Մասշտաբ 1:2000

Որակավորում ունեցող սան

Որակավորման վկայականի համարը

Աստիճակագրում

Իրավաբանական անժի անվանումը

<<<<

Աստիճակագրում

սվա

չափազանցում

ամս

հաստատված

08.06.2023թ.





ՀԱՅԱՍՏԱՆԻ ՀԱՆՐԱՊԵՏՈՒԹՅՈՒՆ

ՎԿԱՅԱԿԱՆ

ԱՆՇԱՐԺ ԳՈՒՅՔԻ ՆԿԱՏՄԱՄԲ ԻՐԱՎՈՒՆՔՆԵՐԻ
ՊԵՏԱԿԱՆ ԳՐԱՆՑՄԱՆ



Կադաստրի
կոմիտե

Սույն վկայականով հաստատվում է 29 սեպտեմբերի 2023 թվականին գույքի նկատմամբ իրավունքների պետական գրանցման միասնական մատյանում կատարված անշարժ գույքի նկատմամբ իրավունքի պետական գրանցումը հետևյալ տվյալներով.

1. ԳՐԱՆՑՎԱԾ ԻՐԱՎՈՒՆՔԻ ՍՈՒԲՅԵԿՏ(ՆԵՐ)

ՀՀ ԳԵՂԱՐՔՈՒՆԻՔԻ ՄԱՐԶԻ ՎԱՐԴԵՆԻՍ ՀԱՄԱՅՆՔ

2. ԱՆՇԱՐԺ ԳՈՒՅՔԻ ԳՏՆՎԵԼՈՒ ՎԱՅՐԸ ԵՎ ԱՆՎԱՆՈՒՄԸ

Մարզ Գեղարքունիք, համայնք Վարդենիս գյուղ Տորֆավան հողամաս

3. ԳՐԱՆՑՄԱՆ ՀԱՄԱՐ ՀԻՄՔ ՀԱՆԴԻՍԱՑԱԾ ՓԱՏՏԱԹՂԹԵՐԸ

Համայնքի ղեկավարի որոշում թիվ 543-Ա, 25.09.2023թ.

4. ՀՈՂԱՄԱՍԻ ԲՆՈՒԹԱԳՐԵՐԸ

Կադաստրային ծածկագիրը՝ 05-089-0105-0001

Մակերեսի չափը (հա)՝ 2.31965

Նպատակային նշանակությունը՝ գյուղատնտեսական

Գործառնական նշանակությունը կամ հողատեսքը՝ Վարելահող

Գրանցված իրավունքի տեսակը՝ ՍԵՓԱԿԱՆՈՒԹՅՈՒՆ

3-12

ՎԿԱՅԱԿԱՆ N 29092023-05-0005, գաղտնաբառ՝ 7API7CDYYFJR

Փաստաթղթի իսկությունը և վավերականությունը կարող է ստուգվել Կադաստրի կոմիտեի www.e-cadastre.am կայքէջի միջոցով

5. ՇԻՆՈՒԹՅՈՒՆՆԵՐԻ ԲՆՈՒԹԱԳՐԵՐԸ

- 1) Նպատակային նշանակությունը՝
- 2) Բնութագրերը ըստ առանձին շինությունների՝

Հ/Հ	Կադաստրային ծածկագիր	Տեսակ	Մակերես	Գրանցված իրավունքի տեսակ

Լրացուցիչ նշումներ և տեղեկություններ

Գրանցումը իրականացնող պաշտոնատար անձի անունը, ազգանունը՝ ՄԱՐԻՆԵ ՄԱՏԻՆՅԱՆ

Զբաղեցրած պաշտոնը՝ Անշարժ գույքի գրանցման միասնական ստորաբաժանման անշարժ գույքի ավագ ռեգիստր

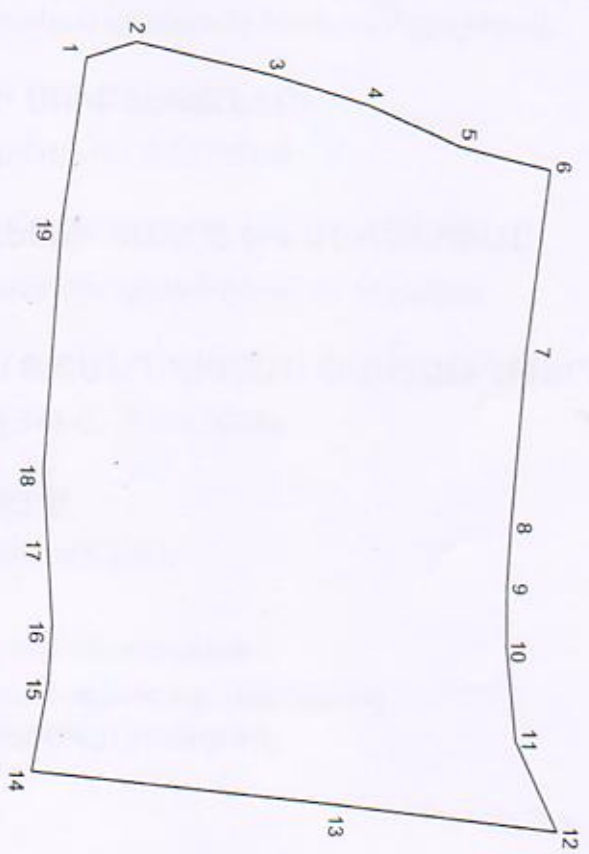
ՎԿԱՅԱԿԱՆ N 29092023-05-0005, գաղտնաբառ՝ 7API7CDYYFJR

Փաստաթղթի իսկությունը և վավերականությունը կարող է ստուգվել Կադաստրի կոմիտեի www.e-cadastre.am կայքէջի միջոցով

Ամբաստանի
պրոնիսի համայնք

ՀՈՂԱՍՏԱՍԻ ՀԱՏԱԿԱԳԻԾ
Մարզ Չեղարյունի համայնք՝ Կարոնի գյուղ Տրոֆալական
28 սեպտեմբերի 2005 թվականի N 1857-Ն
Հորիզոնական դիմելը

Հաստատում է
Հանայնքի ղեկավար
Մարզի հասցատրական Արտիսի
մարմնի արժանատի հայրենի
2005.09.28
ՀՍ



Կանխիկություն		2.31965	
Նպատակային նշանակությունը		05-089-0105-0001	
Չորժամական նշանակությունը		Վարկական	
Հողագրի նշաններ			
Ընդարձակված (քմեկան) կիսերը	Կողողի նշաններ	Չափայն չափերը (մ)	
	Y	X	
1	8558011.1792	4451244.2646	14.09
2	8558006.7193	4451257.6320	37.77
3	8558014.6837	4451294.5514	25.90
4	8558021.7156	4451319.4822	26.72
5	8558031.5911	4451344.3072	24.48
6	8558037.0069	4451368.1775	48.69
7	8558085.4292	4451363.0852	46.90
8	8558132.2349	4451360.1149	16.26
9	8558148.4818	4451359.4784	14.98
10	8558163.4546	4451359.7967	24.46

Մասշտաբ 1:2000

Որակավորում ունեցող անձ

Մտուցվածքի նկարագրություն



Իրավասման կանոնի սահմանում

Ստորագրություն

մինչև
անկարգի

հաստատված
կազմման

Կարան Արտիսի





ՀԱՅԱՍՏԱՆԻ ՀԱՆՐԱՊԵՏՈՒԹՅՈՒՆ

ՎԿԱՅԱԿԱՆ

ԱՆՇԱՐԺ ԳՈՒՅՔԻ ՆԿԱՏՄԱՐ ԻՐԱՎՈՒՆՔՆԵՐԻ
ՊԵՏԱԿԱՆ ԳՐԱՆՅՄԱՆ



Կադաստրի
կոմիտե

Սույն վկայականով հաստատվում է 12 ապրիլի 2024 թվականին գույքի նկատմամբ իրավունքների պետական գրանցման միասնական մատյանում կատարված անշարժ գույքի նկատմամբ իրավունքի պետական գրանցումը հետևյալ տվյալներով.

1. ԳՐԱՆՑՎԱԾ ԻՐԱՎՈՒՆՔԻ ՍՈՒԲՅԵԿՏ(ՆԵՐ)

ՀՀ ԳԵՂԱՐՔՈՒՆԻՔԻ ՄԱՐԶԻ ՎԱՐԴԵՆԻՍ ՀԱՄԱՅՆՔ

2. ԱՆՇԱՐԺ ԳՈՒՅՔԻ ԳՏՆՎԵԼՈՒ ՎԱՅՐԸ ԵՎ ԱՆՎԱՆՈՒՄԸ

Մարզ Գեղարքունիք, համայնք Վարդենիս գյուղ Շատջրեք

3. ԳՐԱՆՑՄԱՆ ՀԱՄԱՐ ՀԻՄՔ ՀԱՆԴԻՍԱՑԱԾ ՓԱՍՏԱԹՂԹԵՐԸ

ՀՀ կառավարության որոշում 11.08.2005թ. թիվ 1486-Ն

4. ՀՈՂԱՄԱՍԻ ԲՆՈՒԹԱԳՐԵՐԸ

Կադաստրային ծածկագիրը՝ 05-072-0109-0007

Մակերեսի չափը (հա)՝ 0.743

Նպատակային նշանակությունը՝ գյուղատնտեսական

Գործառնական նշանակությունը կամ հողատեսքը՝ Վարելահող

Գրանցված իրավունքի տեսակը՝ ՍԵՓԱԿԱՆՈՒԹՅՈՒՆ

III 4.

ՎԿԱՅԱԿԱՆ N 12042024-05-0059, գաղտնաբառ՝ SCK1VXXVU55W

Փաստաթղթի իսկությունը և վավերականությունը կարող է ստուգվել Կադաստրի կոմիտեի
www.e-cadastre.am կայքէջի միջոցով

5. ՇԻՆՈՒԹՅՈՒՆՆԵՐԻ ԲՆՈՒԹԱԳՐԵՐԸ

- 1) Նպատակային նշանակությունը՝
- 2) Բնութագրերը ըստ առանձին շինությունների՝

Հ/Հ	Կադաստրային ծածկագիր	Տեսակ	Մակերես	Գրանցված իրավունքի տեսակ

Լրացուցիչ նշումներ և տեղեկություններ

Գրանցումը իրականացնող պաշտոնատար անձի անունը, ազգանունը՝ ԺԱՄՄԵՆԱ ԱՎԵՏԻՍՅԱՆ

Զբաղեցրած պաշտոնը՝ Անշարժ գույքի գրանցման միասնական ստորաբաժանման անշարժ գույքի ավագ ռեգիստր

ՎԿԱՅԱԿԱՆ N 12042024-05-0059, գաղտնաբառ՝ SCK1YXXVU55W

Փաստաթղթի իսկությունը և վավերականությունը կարող է ստուգվել Կադաստրի կոմիտեի www.e-cadastre.am կայքէջի միջոցով

ՀՈՂԱՄԱՍԻ ՀԱՏԱԿԱԳԻԾ

Մարզ Վերադրումիչը Համայնք Վարդենիս Բնակավայրի Հատրցրնք

Մարզ Խանայր Խանայր

11 օգրստսի 2005 թվականի N 1486-Ն

Հորիառվայրնան Իրնք



Մակերևույթ (հա)	0.743
Ծածկաթիվ	05-072-0109-0001
Նպատակային նշանակությունը	Գյուղատնտեսական
Գործարարական նշանակությունը	Վարելահող
<i>Լուսանկարի նշանակությունը</i>	

Երջարանային (թվական) կետեր	ՀՈՂԱՄԱՍԻ		Գծային չափերը (մ)
	Y	X	
1	8566904,9542	4448169,3756	197,98
2	8566810,8653	4448343,5639	29,89
3	8566834,7044	4448361,5894	197,33
4	8566938,3900	4448193,7000	22,95
5	8566943,2571	4448171,2709	1,57
6	8566941,7136	4448170,9747	33,17
7	8566908,5707	4448169,5578	3,62
1	8566904,9542	4448169,3756	

Մասշտաբ 1:5000	
Որակավորում ունեցող անձ	Վահան Լիսնայան
Որակավորման վկայականի համարը	ՎԿԻՎՇ (ՎԻՐ) N 1884
Ստորագրություն	<i>(Signature)</i>
Իրավարանական անձի անվանումը	ՀՎՀՀ
Ստորագրություն	74379881
Նախագրության	04.04.2024թ.
համայնքի անունը	համայնքի կազմնան
համայնքի կազմնան	05.04.2024թ.





ՀԱՅԱՍՏԱՆԻ ՀԱՆՐԱՊԵՏՈՒԹՅՈՒՆ

ՎԿԱՅԱԿԱՆ

ԱՆՇԱՐԺ ԳՈՒՅՔԻ ՆԿԱՏՄԱՄԲ ԻՐԱՎՈՒՆՔՆԵՐԻ
ՊԵՏԱԿԱՆ ԳՐԱՆՑՄԱՆ



Կադաստրի
կոմիտե

Սույն վկայականով հաստատվում է 10 ապրիլի 2024 թվականին գույքի նկատմամբ իրավունքների պետական գրանցման միասնական մատյանում կատարված անշարժ գույքի նկատմամբ իրավունքի պետական գրանցումը հետևյալ տվյալներով.

1. ԳՐԱՆՑՎԱԾ ԻՐԱՎՈՒՆՔԻ ՍՈՒԲՅԵԿՏ(ՆԵՐ)

ՀՀ ԳԵՂԱՐՔՈՒՆԻՔԻ ՄԱՐԶԻ ՎԱՐԴԵՆԻՍ ՀԱՄԱՅՆՔ

2. ԱՆՇԱՐԺ ԳՈՒՅՔԻ ԳՏՆՎԵԼՈՒ ՎԱՅՐԸ ԵՎ ԱՆՎԱՆՈՒՄԸ

Մարզ Գեղարքունիք, համայնք Վարդենիս Վարդենիս ք.

3. ԳՐԱՆՑՄԱՆ ՀԱՄԱՐ ՀԻՄՔ ՀԱՆԴԻՍԱՑԱԾ ՓԱՍՏԱԹՂԹԵՐԸ

Համայնքի ղեկավարի 03/04/2024թ. 0240-Ա որոշում

4. ՀՈՂԱՄԱՍԻ ԲՆՈՒԹԱԳՐԵՐԸ

Կադաստրային ծածկագիրը՝ 05-005-0426-0023

Մակերեսի չափը (հա)՝ 0.47473

Նպատակային նշանակությունը՝ գյուղատնտեսական

Գործառնական նշանակությունը կամ հողատեսքը՝ Այլ հողատեսք

Գրանցված իրավունքի տեսակը՝ ՍԵՓԱԿԱՆՈՒԹՅՈՒՆ

ՎԿԱՅԱԿԱՆ N 10042024-05-0082, գաղտնաբառ՝ GFLRA6FAZRPK

Փաստաթղթի իսկությունը և վավերականությունը կարող է ստուգվել Կադաստրի կոմիտեի
www.e-cadastre.am կայքէջի միջոցով

Մակերեսը (դա)
Ծածկագիրը
Նպատակային նշանակությունը
Գործառնական նշանակությունը
Լրացրելու ամսաթիվը

Էջ 2/2



Հանձնարարության համար՝ 10042024-05-0082, գաղտնաբան՝ GFLRA6FAZRPK

Հանձնարարության համար՝ 10042024-05-0082, գաղտնաբան՝ GFLRA6FAZRPK

Հանձնարարության համար՝ 10042024-05-0082, գաղտնաբան՝ GFLRA6FAZRPK

Ստորագրողի անունը և պաշտոնը
 ՂԱՅԱԿՅԱՆ ԴԱՅԵՆԱԿ
 ՊՂԳՂՈՒԹ, ընդհանուր, ընդհանուր պաշտոնը, ընդհանուր պաշտոնը

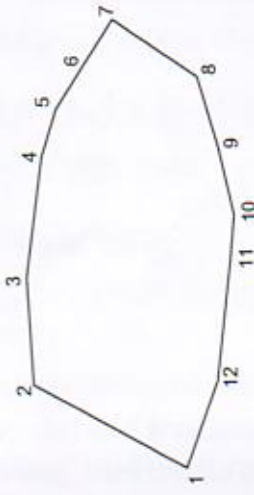
Ազդեցության հետևանքները և ազդեցության չափումը

Հ/Հ	Կատարողի անունը	Տեսակ	Մակերես	Գրանցված իրավունքի տեսակ

5. ՀԱՆՏԱՐԱՐՈՒՄԻ ԲՆԱԿԱՆՈՒՄԸ
 1) Նպատակային նշանակությունը
 2) Բնութագրող և չափումը

Ձև 1
Հաստատված էր 03.03.2024թ. Կ.Տ.
Համայնքի ղեկավար
Վարչության Կարգադրյալ Արտաքին
մասն ազգային կարգին

ՀՈՂԱՍԱՍԻ ՀԱՏԱԿԱԳԻԾ
Սարգ Չեղարդունուիչ Համայնք Վարդենիս ք. Վարդենիս
Սարգ համայնք հասցե
13 հունիսի 2006 թվականի N 1140-Ն
Հողատիրության Ինժեժ



Սակերեսը (հա)	0.47473
Ծածկագիրը	05-005-0428-0023
Նպատակին նշանակությունը	Գյուղատնտեսական
Գործատվան նշանակությունը	Այ նորարես
<i>Լրացրել է Երվանդ</i>	

Երկարության (մետր)	ՀՈՂԱՍԱՍԻ		Գծային չափերը (մ)
	Y	X	
1	8564736,0790	4451848,1065	46,34
2	8564758,4747	4451888,6716	28,49
3	8564786,9242	4451890,2293	31,92
4	8564818,5608	4451885,9818	13,15
5	8564831,1442	4451882,1548	13,26
6	8564842,3040	4451874,9903	14,86
7	8564854,8251	4451866,9811	27,17
8	8564839,5435	4451844,5188	19,32
9	8564820,9905	4451839,1278	18,56
10	8564802,9071	4451834,9399	11,93
11	8564791,0295	4451836,0997	32,03
12	8564759,2024	4451839,6688	24,61
1	8564736,0790	4451848,1065	

Մասշտաբ 1:2000	
Որակավորում ունեցող անձ	Վահան Միսնյան
Որակավորման վկայականի համարը	ՎՎԱԵՎԱԵՎԱՄ 885
Ստորագրություն	
Իրավաստված անձի անվանումը	ՀՎՀՀ
Ստորագրություն	
ամսա անվանում	չափագրություն 25.03.2024թ.
հաստատվածի կազմման	հաստատվածի կազմման 25.03.2024թ.

