



ՀԱՅԱՍՏԱՆԻ ՀԱՆՐԱՊԵՏՈՒԹՅՈՒՆ

ՎԿԱՅԱԿԱՆ

ԱՆՇԱՐԺ ԳՈՒՅՔԻ ՆԿԱՏՄԱՐ ԻՐԱՎՈՒՆՔՆԵՐԻ
ՊԵՏԱԿԱՆ ԳՐԱՆՑՄԱՆ



Կադաստրի
կոմիտե

Սույն վկայականով հաստատվում է 19 սեպտեմբերի 2023 թվականին գույքի նկատմամբ իրավունքների պետական գրանցման միասնական մատյանում կատարված անշարժ գույքի նկատմամբ իրավունքի պետական գրանցումը հետևյալ տվյալներով.

1. ԳՐԱՆՑՎԱԾ ԻՐԱՎՈՒՆՔԻ ՍՈՒԲՅԵԿՏ(ՆԵՐ)

ՀՀ ԳԵՂԱՐՔՈՒՆԻՔԻ ՄԱՐԶԻ ՎԱՐԴԵՆԻՍ ՀԱՄԱՅՆՔ

2. ԱՆՇԱՐԺ ԳՈՒՅՔԻ ԳՏՆՎԵԼՈՒ ՎԱՅՐԸ ԵՎ ԱՆՎԱՆՈՒՄԸ

Մարզ Գեղարքունիք, համայնք Վարդենիս գյուղ Ախպրաձոր

3. ԳՐԱՆՑՄԱՆ ՀԱՄԱՐ ՀԻՄՔ ՀԱՆԴԻՍԱՅԱԾ ՓԱՍՏԱԹՂԹԵՐԸ

Համայնքի ղեկավարի որոշում՝ 13.09.2023թ. հ 505-Ա

4. ՀՈՂԱՄԱՍԻ ԲՆՈՒԹԱԳՐԵՐԸ

Կադաստրային ծածկագիրը՝ 05-007-0108-0038

Մակերեսի չափը (հա)՝ 7.29491

Նպատակային նշանակությունը՝ գյուղատնտեսական

Գործառնական նշանակությունը կամ հողատեսքը՝ Վարելահող

Գրանցված իրավունքի տեսակը՝ ՍԵՓԱԿԱՆՈՒԹՅՈՒՆ

ՎԿԱՅԱԿԱՆ N 19092023-05-0051, գաղտնաբառ՝ PJPBWWWVFASMZ

Փաստաթղթի իսկությունը և վավերականությունը կարող է ստուգվել Կադաստրի կոմիտեի
www.e-cadastre.am կայքէջի միջոցով

5. ՇԻՆՈՒԹՅՈՒՆՆԵՐԻ ԲՆՈՒԹԱԳՐԵՐԸ

- 1) Նպատակային նշանակությունը՝
- 2) Բնութագրերը ըստ առանձին շինությունների՝

Հ/Հ	Կադաստրային ծածկագիր	Տեսակ	Մակերես	Գրանցված իրավունքի տեսակ

Լրացուցիչ նշումներ և տեղեկություններ

Գրանցումը իրականացնող պաշտոնատար անձի անունը, ազգանունը՝ ՍԻՐԱՐՓԻ ԱՄԻՐԻԱՆՅԱՆ

Զբաղեցրած պաշտոնը՝ Անշարժ գույքի գրանցման միասնական ստորաբաժանման անշարժ գույքի ավագ ռեգիստր

ՎՎԱՅԱՎԱՆ N 19092023-05-0051, գաղտնաբառ՝ PJBPWVVFASMZ

Փաստաթղթի իսկությունը և վավերականությունը կարող է ստուգվել Կադաստրի կոմիտեի www.e-cadastre.am կայքէջի միջոցով

ՀՈՂԱՍԱՍԻ ՀԱՏԱԿԱԿՈՒԾ

Սարգ վերաբրտուիչ համայնք վարդենյու բնակավայր Ակրտառո

Սարգ համայնք ինքն

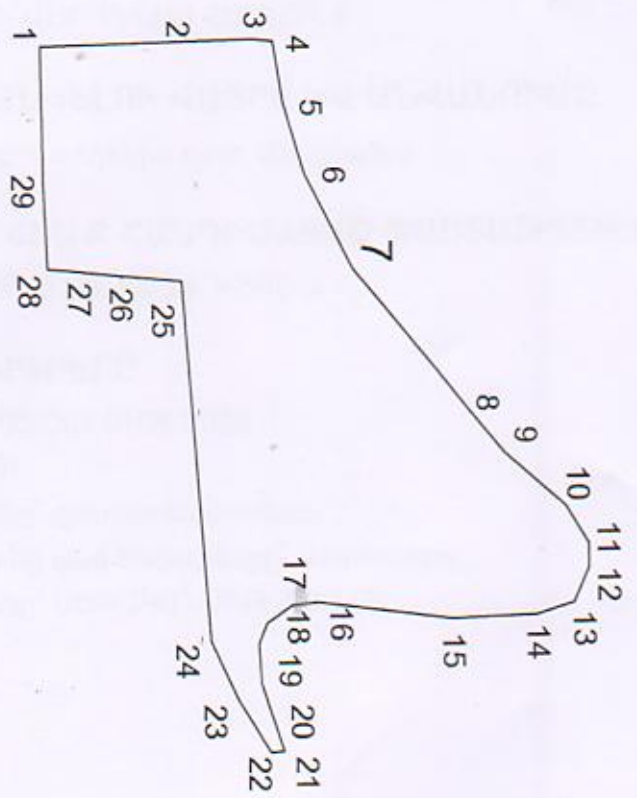
19 հունվարի 2006 թվականի N 133-Ն

Հողատիրական իրերը

Հաստատում են

Համայնքի ղեկավարը

Միսրոն խաչատրյան եղբայրների



ՀՈՂԱՍԱՍԻ

Հրատարակման (միջնակետ) կոդեր	Կողորդի կոդեր	Գծային չափերը (մ)
Y	X	
1	8552554,1034	4440042,2145
2	8552551,6734	4440138,1221
3	8552550,6599	4440182,8471
4	8552552,1168	4440196,9388
5	8552592,2518	4440203,2756
6	8552638,5439	4440216,9058
1	8552701,7528	4440248,3178
8	8552802,1358	4440329,1177
9	8552824,6289	4440347,0410
10	8552859,4671	4440387,1859

Սաչառք 1:5000

Որակագրություն ունեցող անձ
Որակագրության վկայականի համարը
Վահան Մինդյան
ԿԱԼՅԱԿԱՆ N 385

Ստորագրություն
Խրակայունական անձի անվանումը
<ԿԿ<<
Ստորագրություն
16.11.2022թ.

Վարչապետի կախարհություն
Վարչապետի կախարհություն
17.11.2022թ.



Մակերեսը (դա)	7.29491
Ծածկագիրը	05-007-0108-0001
Նպատակամիտ նշանակությունը	գյուղատնտեսական
Չորհատական նշանակությունը	վարդենյու

Լեռնային ճյուղ



ՀԱՅԱՍՏԱՆԻ ՀԱՆՐԱՊԵՏՈՒԹՅՈՒՆ

ՎԿԱՅԱԿԱՆ

ԱՆՇԱՐԺ ԳՈՒՅՔԻ ՆԿԱՏԱՄԲ ԻՐԱՎՈՒՆՔՆԵՐԻ
ՊԵՏԱԿԱՆ ԳՐԱՆՑՄԱՆ



Սույն վկայականով հաստատվում է 19 սեպտեմբերի 2023 թվականին գույքի նկատմամբ իրավունքների պետական գրանցման միասնական մատյանում կատարված անշարժ գույքի նկատմամբ իրավունքի պետական գրանցումը հետևյալ տվյալներով.

1. ԳՐԱՆՑՎԱԾ ԻՐԱՎՈՒՆՔԻ ՍՈՒԲՅԵԿՏ(ՆԵՐ)

ՀՀ ԳԵՂԱՐՔՈՒՆԻՔԻ ՄԱՐԶԻ ՎԱՐԴԵՆԻՍ ՀԱՄԱՅՆՔ

2. ԱՆՇԱՐԺ ԳՈՒՅՔԻ ԳՏՆՎԵԼՈՒ ՎԱՅՐԸ ԵՎ ԱՆՎԱՆՈՒՄԸ

Մարզ Գեղարքունիք, համայնք Վարդենիս գյուղ Ախպրաձոր հողամաս

3. ԳՐԱՆՑՄԱՆ ՀԱՄԱՐ ՀԻՄՔ ՀԱՆԴԻՍԱՑԱԾ ՓԱՏՏԱԹՂԹԵՐԸ

ՀՀ կառավարության 19/01/2006թ. թիվ 133-Ն որոշում, համայնքի ղեկավարի 13/09/2023թ. թիվ 508-Ա որոշում

4. ՀՈՂԱՄԱՍԻ ԲՆՈՒԹԱԳՐԵՐԸ

Կադաստրային ծածկագիրը՝ 05-007-0108-0041

Մակերեսի չափը (հա)՝ 2.8

Նպատակային նշանակությունը՝ գյուղատնտեսական

Գործառնական նշանակությունը կամ հողատեսքը՝ Վարելահող

Գրանցված իրավունքի տեսակը՝ ՍԵՓԱԿԱՆՈՒԹՅՈՒՆ

ՎԿԱՅԱԿԱՆ N 19092023-05-0044, գաղտնաբառ՝ AUNBKYQA2I3C

Փաստաթղթի իսկությունը և վավերականությունը կարող է ստուգվել Կադաստրի կոմիտեի
www.e-cadastre.am կայքէջի միջոցով

5. ՇԻՆՈՒԹՅՈՒՆՆԵՐԻ ԲՆՈՒԹԱԳՐԵՐԸ

- 1) Նպատակային նշանակությունը՝
- 2) Բնութագրերը ըստ առանձին շինությունների՝

Հ/Հ	Կադաստրային ծածկագիր	Տեսակ	Մակերես	Գրանցված իրավունքի տեսակ

Լրացուցիչ նշումներ և տեղեկություններ

Գրանցումը իրականացնող պաշտոնատար անձի անունը, ազգանունը՝ ԱՐՇԱԿ ՇԱՀԲԱԶՅԱՆ

Զբաղեցրած պաշտոնը՝ Անշարժ գույքի գրանցման միասնական ստորաբաժանման անշարժ գույքի գլխավոր ռեգիստր

ՎԿԱՅԱԿԱՆ N 19092023-05-0044, գաղտնաբառ՝ AUNBKYQA2I3C

Փաստաթղթի իսկությունը և վավերականությունը կարող է ստուգվել Կադաստրի կոմիտեի www.e-cadastre.am կայքէջի միջոցով




ՀՈՂԱՄԱՍԻ ՀԱՏԱԿԱԳԻԾ

Մարզ Չեղարքունուիք համայնք Վարդենիս Ընտանաբար Աղբյուր

Սարգ համայնքի հատված

19 հունվարի 2006 թվականի N 133-Ն

Հրդեհակայանի հիմք



Սեփականատեր

Վարդենիս համայնք

Մակերեսը (հա)	2,8	<table border="1"> <tr> <th colspan="3">ՀՈՂԱՄԱՍԻ</th> </tr> <tr> <th>Երկարության (մետր) կետեր</th> <th>Կողովի երկարություն</th> <th>Գծային չափերը (մ)</th> </tr> <tr> <td>1</td> <td>8553486,9489</td> <td>4441092,0740</td> </tr> <tr> <td>2</td> <td>8553492,4665</td> <td>4441126,4212</td> </tr> <tr> <td>3</td> <td>8553490,3085</td> <td>4441169,2399</td> </tr> <tr> <td>4</td> <td>8553495,3440</td> <td>4441188,1665</td> </tr> <tr> <td>5</td> <td>8553828,7251</td> <td>4441320,8993</td> </tr> <tr> <td>6</td> <td>8553833,4202</td> <td>4441250,7060</td> </tr> <tr> <td>1</td> <td>8553486,9489</td> <td>4441092,0740</td> </tr> </table>		ՀՈՂԱՄԱՍԻ			Երկարության (մետր) կետեր	Կողովի երկարություն	Գծային չափերը (մ)	1	8553486,9489	4441092,0740	2	8553492,4665	4441126,4212	3	8553490,3085	4441169,2399	4	8553495,3440	4441188,1665	5	8553828,7251	4441320,8993	6	8553833,4202	4441250,7060	1	8553486,9489	4441092,0740
ՀՈՂԱՄԱՍԻ																														
Երկարության (մետր) կետեր	Կողովի երկարություն	Գծային չափերը (մ)																												
1	8553486,9489	4441092,0740																												
2	8553492,4665	4441126,4212																												
3	8553490,3085	4441169,2399																												
4	8553495,3440	4441188,1665																												
5	8553828,7251	4441320,8993																												
6	8553833,4202	4441250,7060																												
1	8553486,9489	4441092,0740																												
Ծածկագիրը	05-007-0108-0001																													
Նպատակային նշանակությունը	Գյուղատնտեսական																													
Չորհանգիլային նշանակությունը	Վարելանոց																													
Լուսատեղի նշանակությունը																														
Մասշտաբ 1:5000		<table border="1"> <tr> <td>Որակավորում ունեցող անձ</td> <td>Վահան Երանյան</td> </tr> <tr> <td>Որակավորման վկայագրի համարը</td> <td>ՎԿԱԳՎԵՆԻՍ 283</td> </tr> <tr> <td>Ստորագրություն</td> <td>Վահան Երանյան</td> </tr> <tr> <td>Իրավասման ամսի ամսվանում</td> <td>ՀՀԿԿ</td> </tr> <tr> <td>Ստորագրություն</td> <td>799798818</td> </tr> <tr> <td>ամսա ամսամբի</td> <td>չափավորության</td> </tr> <tr> <td>հաստատված ամսամբի</td> <td>16.11.2022թ.</td> </tr> <tr> <td>հաստատված ամսամբի</td> <td>17.11.2022թ.</td> </tr> </table>		Որակավորում ունեցող անձ	Վահան Երանյան	Որակավորման վկայագրի համարը	ՎԿԱԳՎԵՆԻՍ 283	Ստորագրություն	Վահան Երանյան	Իրավասման ամսի ամսվանում	ՀՀԿԿ	Ստորագրություն	799798818	ամսա ամսամբի	չափավորության	հաստատված ամսամբի	16.11.2022թ.	հաստատված ամսամբի	17.11.2022թ.											
Որակավորում ունեցող անձ	Վահան Երանյան																													
Որակավորման վկայագրի համարը	ՎԿԱԳՎԵՆԻՍ 283																													
Ստորագրություն	Վահան Երանյան																													
Իրավասման ամսի ամսվանում	ՀՀԿԿ																													
Ստորագրություն	799798818																													
ամսա ամսամբի	չափավորության																													
հաստատված ամսամբի	16.11.2022թ.																													
հաստատված ամսամբի	17.11.2022թ.																													



ՀԱՅԱՍՏԱՆԻ ՀԱՆՐԱՊԵՏՈՒԹՅՈՒՆ

ՎԿԱՅԱԿԱՆ

ԱՆՇԱՐԺ ԳՈՒՅՔԻ ՆԿԱՏՄԱՄԲ ԻՐԱՎՈՒՆՔՆԵՐԻ
ՊԵՏԱԿԱՆ ԳՐԱՆՑՄԱՆ



Կադաստրի
կոմիտե

Սույն վկայականով հաստատվում է 19 սեպտեմբերի 2023 թվականին գույքի նկատմամբ իրավունքների պետական գրանցման միասնական մատյանում կատարված անշարժ գույքի նկատմամբ իրավունքի պետական գրանցումը հետևյալ տվյալներով.

1. ԳՐԱՆՑՎԱԾ ԻՐԱՎՈՒՆՔԻ ՍՈՒԲՅԵԿՏ(ՆԵՐ)

ՀՀ ԳԵՂԱՐՔՈՒՆԻՔԻ ՄԱՐԶԻ ՎԱՐԴԵՆԻՍ ՀԱՄԱՅՆՔ

2. ԱՆՇԱՐԺ ԳՈՒՅՔԻ ԳՏՆՎԵԼՈՒ ՎԱՅՐԸ ԵՎ ԱՆՎԱՆՈՒՄԸ

Մարզ Գեղարքունիք, համայնք Վարդենիս գյուղ Ախարածոր

3. ԳՐԱՆՑՄԱՆ ՀԱՄԱՐ ՀԻՄՔ ՀԱՆԴԻՍԱՑԱԾ ՓԱՍՏԱԹՂԹԵՐԸ

ՀՀ կառավարության որոշում՝ 19.01.2006թ. թիվ 133-Ն , Համայնքի ղեկավարի որոշում՝ 13.09.2023թ. թիվ 510-Ա

4. ՀՈՂԱՄԱՍԻ ԲՆՈՒԹԱԳՐԵՐԸ

Կադաստրային ծածկագիրը՝ 05-007-0101-0011

Մակերեսի չափը (հա)՝ 3.90623

Նպատակային նշանակությունը՝ գյուղատնտեսական

Գործառնական նշանակությունը կամ հողատեսքը՝ Վարելահող

Գրանցված իրավունքի տեսակը՝ ՍԵՓԱԿԱՆՈՒԹՅՈՒՆ

ՎԿԱՅԱԿԱՆ N 19092023-05-0073, գաղտնաբառ՝ MZRJ3E9EQ18A

Փաստաթղթի իսկությունը և վավերականությունը կարող է ստուգվել Կադաստրի կոմիտեի www.e-codastre.am կայքէջի միջոցով

5. ՇԻՆՈՒԹՅՈՒՆՆԵՐԻ ԲՆՈՒԹԱԳՐԵՐԸ

- 1) Նպատակային նշանակությունը՝
- 2) Բնութագրերը ըստ առանձին շինությունների՝

Հ/Հ	Կադաստրային ծածկագիր	Տեսակ	Մակերես	Գրանցված իրավունքի տեսակ

Լրացուցիչ նշումներ և տեղեկություններ

Գրանցումը իրականացնող պաշտոնատար անձի անունը, ազգանունը՝ ՄԱՐԻՆԵ ՄԱՄՐԵՅԱՆ

Զբաղեցրած պաշտոնը՝ Անշարժ գույքի գրանցման միասնական ստորաբաժանման անշարժ գույքի ավագ ռեգիստր

ՎԿԱՅԱԿԱՆ N 19092023-05-0073, գաղտնաբառ՝ MZRJ3E9EQ18A

Փաստաթղթի իսկությունը և վավերականությունը կարող է ստուգվել Կադաստրի կոմիտեի www.e-cadastre.am կայքէջի միջոցով

Մեխանական
վարդենյա համակարգ

Հ Ո Ղ Ա Ս Մ Ա Ս Ի Հ Ա Տ Ա Կ Ա Ս Գ Ի Ծ

Սարգիստյան հասցե

19 հունվարի 2006 թվականի N 133-Ն

Հողատիրության դիմում

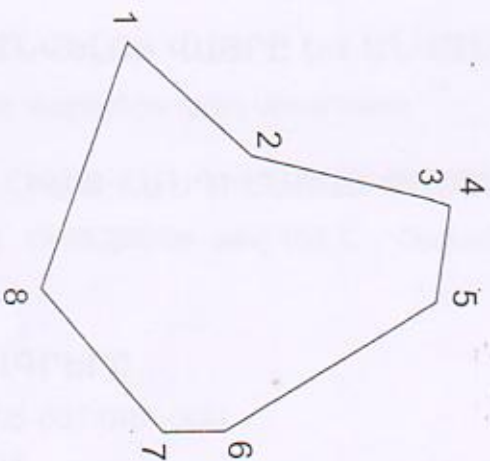
Հաստատում եմ

Համայնքի ղեկավար

[Signature]
17.11.2022թ.

Ձև 1

Մարտի 2006 թվականի N 133-Ն



Հ Ո Ղ Ա Ս Մ Ա Ս Ի

Հրատարակման (թվական) համար	Վարդենյան համակարգ	X	Գծաչափը (մ)
----------------------------	--------------------	---	-------------

1	8555458,9907	4443611,0967	111,42
2	8555534,9850	4443692,5779	120,34
3	8555564,7749	4443809,1740	14,90
4	8555569,6064	4443823,2715	64,05
5	8555632,9034	4443813,4693	164,47
6	8555715,5225	4443630,3824	40,95
7	8555620,5679	4443550,7016	123,96
8	8555458,9907	4443611,0967	172,50

Մասշտաբ 1:5000

Վահան Արմենյան

Վարդենյան համակարգ

Մասշտաբը 1:5000
Պրակտիկական ունեցող անձ
Պրակտիկական վկայականի համարը
Ստորագրություն
Իրականացրած անձի անվանումը
<<<<<

Ստորագրություն

16.11.2022թ.

17.11.2022թ.



3.90623

05-007-0101-0011

Պրակտիկական

Վարդենյան

Համակարգ

Մակերեսը (հա)	3.90623
Ծածկագիրը	05-007-0101-0011
Նպատակային նշանակությունը	Պրակտիկական
Չորհանրակազմ նշանակությունը	Վարդենյան



ՀԱՅԱՍՏԱՆԻ ՀԱՆՐԱՊԵՏՈՒԹՅՈՒՆ

ՎԿԱՅԱԿԱՆ

ԱՆՇԱՐԺ ԳՈՒՅՔԻ ՆԿԱՏԱՄԱՔ ԻՐԱՎՈՒՆՔՆԵՐԻ
ՊԵՏԱԿԱՆ ԳՐԱՆՑՄԱՆ



Կադաստրի
կոմիտե

Սույն վկայականով հաստատվում է 20 սեպտեմբերի 2023 թվականին գույքի նկատմամբ իրավունքների պետական գրանցման միասնական մատյանում կատարված անշարժ գույքի նկատմամբ իրավունքի պետական գրանցումը հետևյալ տվյալներով.

1. ԳՐԱՆՑՎԱԾ ԻՐԱՎՈՒՆՔԻ ՍՈՒԲՅԵԿՏ(ՆԵՐ)

ՀՀ ԳԵՂԱՐՔՈՒՆԻՔԻ ՄԱՐԶԻ ՎԱՐԴԵՆԻՍ ՀԱՄԱՅՆՔ

2. ԱՆՇԱՐԺ ԳՈՒՅՔԻ ԳՏՆՎԵԼՈՒ ՎԱՅՐԸ ԵՎ ԱՆՎԱՆՈՒՄԸ

Մարզ Գեղարքունիք, համայնք Վարդենիս գյուղ Ախարաձոր

3. ԳՐԱՆՑՄԱՆ ՀԱՄԱՐ ՀԻՄՔ ՀԱՆԴԻՍԱՑԱԾ ՓԱՍՏԱԹՂԹԵՐԸ

ՀՀ Կառավարության որոշում 19.01.2006թ. թիվ 133-Ն, Համայնքի ղեկավարի որոշում 13.09.2023թ. թիվ 509-Ա

4. ՀՈՂԱՄԱՍԻ ԲՆՈՒԹԱԳՐԵՐԸ

Կադաստրային ծածկագիրը՝ 05-007-0101-0012

Մակերեսի չափը (հա)՝ 2.64858

Նպատակային նշանակությունը՝ գյուղատնտեսական

Գործառնական նշանակությունը կամ հողատեսքը՝ Վարելահող

Գրանցված իրավունքի տեսակը՝ ՍԵՓԱԿԱՆՈՒԹՅՈՒՆ

ՎԿԱՅԱԿԱՆ N 20092023-05-0001, գաղտնաբառ՝ YWWB6FA7C8FL

Փաստաթղթի իսկությունը և վավերականությունը կարող է ստուգվել Կադաստրի կոմիտեի
www.e-cadastre.am կայքէջի միջոցով

5. ՇԻՆՈՒԹՅՈՒՆՆԵՐԻ ԲՆՈՒԹԱԳՐԵՐԸ

- 1) Նպատակային նշանակությունը՝
- 2) Բնութագրերը ըստ առանձին շինությունների՝

Հ/Հ	Կադաստրային ծածկագիր	Տեսակ	Մակերես	Գրանցված իրավունքի տեսակ

Լրացուցիչ նշումներ և տեղեկություններ

Գրանցումը իրականացնող պաշտոնատար անձի անունը, ազգանունը՝ ՀԱՐՈՒԹՅՈՒՆ ՊԵՏՐՈՍՅԱՆ

Զբաղեցրած պաշտոնը՝ Անշարժ գույքի գրանցման միասնական ստորաբաժանման անշարժ գույքի ավագ ռեգիստր

ՎԿԱՅԱԿԱՆ N 20092023-05-0001, գաղտնաբառ՝ YWWB6FA7C8FL

Փաստաթղթի իսկությունը և վավերականությունը կարող է ստուգվել Կադաստրի կոմիտեի www.e-cadastre.am կայքէջի միջոցով

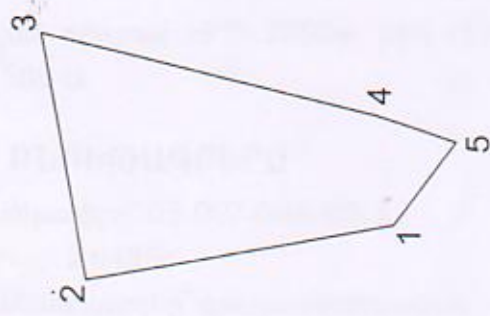
Ձև 1

Հաստատում եմ
 Հանձնքի ղեկավար
 Միտրոն խաչատրյան անձը

ՀՈՂԱՄԱՍԻ ՀԱՏԱԿԱԳԻՑ

Մարզ Չեղարբունուիք համայնք Վարդենիս մունիցիպալիտետի Մարտիրոս
 Մարզ համայնք հատված
 19 հունվարի 2006 թվականի N 133-Ն
 Հողատարածքի հիմք

Մեխանիզմներ
 Վարդենիս համայնք



Մասշտաբ 1:5000	Վահան Միտրոնյան
Ռազմավորում ու ներքոլ անձ	ՎԱԼԵՆՏԻՆԱ ԱՅԻՅԱՆ
Ռազմավորման վկայականի համարը	
Ստորագրություն	
Իրավաբանական անձի անվանումը	Վահան Միտրոնյան
ՀՎՀՀ	
Ստորագրություն	
Վավերացրելու ամսաթիվ	16.11.2022թ.
Հաստատելու ամսաթիվ	17.11.2022թ.

Երկարության (սմ/մմ) կամեր	ՀՈՂԱՄԱՍԻ		Գծային չափերը (մ)
	Y	X	
1	8556078,7256	4443446,4735	207,44
2	8556039,8629	4443650,2447	164,60
3	8556201,4504	4443681,6125	229,01
4	8556149,8443	4443458,4914	55,74
5	8556133,0337	4443405,3425	68,13
1	8556078,7256	4443446,4735	

Մակերեսը (հա)	2,64858
Ծածկագիրը	05-007-0101-0001
Նպատակային նշանակությունը	գյուղատնտեսական
Փորձարարական նշանակությունը	Վարելահող
Մասշտաբը նշումներ	



ՀԱՅԱՍՏԱՆԻ ՀԱՆՐԱՊԵՏՈՒԹՅՈՒՆ

ՎԿԱՅԱԿԱՆ

ԱՆՇԱՐԺ ԳՈՒՅՔԻ ՆԿԱՏԱՄԱՐ ԻՐԱՎՈՒՆՔՆԵՐԻ
ՊԵՏԱԿԱՆ ԳՐԱՆՑՄԱՆ



Կադաստրի
կոմիտե

Սույն վկայականով հաստատվում է 19 սեպտեմբերի 2023 թվականին գույքի նկատմամբ իրավունքների պետական գրանցման միասնական մատյանում կատարված անշարժ գույքի նկատմամբ իրավունքի պետական գրանցումը հետևյալ տվյալներով.

1. ԳՐԱՆՑՎԱԾ ԻՐԱՎՈՒՆՔԻ ՍՈՒԲՅԵԿՏ(ՆԵՐ)

ՀՀ ԳԵՂԱՐՔՈՒՆԻՔԻ ՄԱՐԶԻ ՎԱՐԴԵՆԻՍ ՀԱՄԱՅՆՔ

2. ԱՆՇԱՐԺ ԳՈՒՅՔԻ ԳՏՆՎԵԼՈՒ ՎԱՅՐԸ ԵՎ ԱՆՎԱՆՈՒՄԸ

Մարզ Գեղարքունիք, համայնք Վարդենիս գյուղ Ախարաձոր հողամաս

3. ԳՐԱՆՑՄԱՆ ՀԱՄԱՐ ՀԻՄՔ ՀԱՆԴԻՍԱՑԱԾ ՓԱՏՏԱԹՂԹԵՐԸ

ՀՀ կառավարության որոշում՝ 10/01/2006թ. հ 133-Ն, Համայնքի ղեկավարի որոշում՝ 13/09/2023թ. հ 511-Ա

4. ՀՈՂԱՄԱՍԻ ԲՆՈՒԹԱԳՐԵՐԸ

Կադաստրային ծածկագիրը՝ 05-007-0107-0009

Մակերեսի չափը (հա)՝ 2

Նպատակային նշանակությունը՝ գյուղատնտեսական

Գործառնական նշանակությունը կամ հողատեսքը՝ Վարելահող

Գրանցված իրավունքի տեսակը՝ ՍԵՓԱԿԱՆՈՒԹՅՈՒՆ

ՎԿԱՅԱԿԱՆ N 19092023-05-0054, գաղտնաբառ՝ NF39G8FQZFNA

Փաստաթղթի իսկությունը և վավերականությունը կարող է ստուգվել Կադաստրի կոմիտեի www.e-cadastre.am կայքէջի միջոցով

5. ՇԻՆՈՒԹՅՈՒՆՆԵՐԻ ԲՆՈՒԹԱԳՐԵՐԸ

- 1) Նպատակային նշանակությունը՝
- 2) Բնութագրերը ըստ առանձին շինությունների՝

Հ/Հ	Կադաստրային ծածկագիր	Տեսակ	Մակերես	Գրանցված իրավունքի տեսակ

Լրացուցիչ նշումներ և տեղեկություններ

Գրանցումը իրականացնող պաշտոնատար անձի անունը, ազգանունը՝ ՍԻՐԱՐՓԻ ԱՄԻՐԻԱՆՅԱՆ

Զբաղեցրած պաշտոնը՝ Անշարժ գույքի գրանցման միասնական ստորաբաժանման անշարժ գույքի ավագ ռեգիստր

ՎԿԱՅԱԿԱՆ N 19092023-05-0054, գաղտնաբառ՝ NF39G8FQZFNA

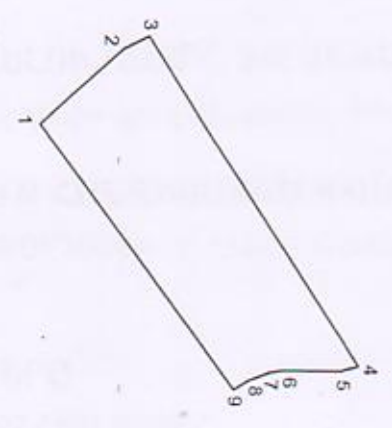
Փաստաթղթի իսկությունը և վավերականությունը կարող է ստուգվել Կադաստրի կոմիտեի www.e-cadastre.am կայքէջի միջոցով

Մեխանիկական
Վարդենիսի հասցե

ՀՈՂԱՄԱՍԻ ՀԱՏԱԿԱԳԻԾ
Մարզ Վերադրուողիք համայնք Վարդենիս Բնակավայր Անրաձոր



Մարզ համայնք հասցի
19 հունվարի 2006 թվականի N 133-Ն
Հորհարկային իշխիք

Հաստատում եմ
Հանայնքի ղեկավար
Մարզում հայանտրված Աղսբեկի
մեծ սպանուն հարմուն
2023թ.
21.1



Մակերեսը (դա)	2.0
Ծածկագիրը	05-007-0107-0001
Նպատակային նշանակությունը	Գյուղատնտեսական
Գործարարական նշանակությունը	Վարդենիս

Բնակարանային կոդեր	ՀՈՂԱՄԱՍԻ		Գծային չափերը (մ)
	Y	X	
1	8553778,4079	4441521,5564	74,31
2	8553729,6024	4441577,5968	18,44
3	8553721,8811	4441594,3410	257,60
4	8553938,8794	4441733,1507	12,76
5	8553942,0750	4441720,7978	38,14
6	8553941,4423	4441682,6675	8,85
7	8553942,8657	4441673,9294	15,15
8	8553948,0849	4441659,7074	11,13
9	8553953,8898	4441650,2079	217,59
1	8553778,4079	4441521,5564	

Մասշտաբ 1:5000		
Դրակալիքում ունեցող անձ	Վահան Մինոյան	
Օրվակալիքում վաչառականի համարը	ՎՎԱՅՎԱՅՎԱՅՆ-Ն-385	
Ստորագրություն	 Վահան Մինոյան 74379881	
Իրավաբանական անձի անվանումը	<<<<	
Ստորագրություն	 16.11.2022թ. 17.11.2022թ.	
Ստորագրություն	