

ՀԱՅԱՍՏԱՆԻ ՀԱՆՐԱՊԵՏՈՒԹՅՈՒՆՈՒՄ ԾԱՆԱԶԿՈՒՄ ԵՎ ՊԱՇՏՊԱՆՎՈՒՄ Է ՍԵՓԱԿԱՆՈՒԹՅԱՆ ԻՐԱՎՈՒՆԵՐԸ:

ՅՈՒՐԱՔԱՆՉՅՈՒՐ ՈՔ ՈՒՆԻ ՍԵՓԱԿԱՆՈՒԹՅԱՆ ԵՎ ԺԱՌԱՆԳՄԱՆ ԻՐԱՎՈՒՆԵՐ:

ՍԵՓԱԿԱՆԱՏԵՐԸ ԻՐ ՀԱՅԵՑՈՐՈՒԹՅԱՄԲ ՏԻՐԱՊԵՏՈՒՄ, ՕԳՏԱԳՈՐԾՈՒՄ ԵՎ ՏՆՕՐԻՆՈՒՄ Է ԻՐԵՆ ՊԱՏԿԱՆՈՂ ԳՈՒՅԵՐ: ՍԵՓԱԿԱՆՈՒԹՅԱՆ ԻՐԱՎՈՒՆԵՐԻ ԻՐԱՎԱՆԱՑՈՒՄԸ ՇՊԵՏԵ Է ՎՆԱՍ ՊԱՏՃԱՌԻ ՇՐՋԱԿԱ ՄԻՋԱՎԱՅՐԻՆ, ԽԱՆՏԻ ԱՅԼ ԱՆՋԱՆՑ, ՀԱՆՐՈՒԹՅԱՆ ԵՎ ՊԵՏՈՒԹՅԱՆ ԻՐԱՎՈՒՆԵՐՆԵՐՆ ՈՒ ՕՐԻՆԱԿԱՆ ՇԱՀԵՐԸ:

ՍԵՓԱԿԱՆՈՒԹՅՈՒՆԻՑ ԿԱՐՈՂ Է ՋՐԿԵԼ ՄԻԱՅՆ ԴԱՏԱՐԱՆԸ՝ ՕՐԵՆՔՈՎ ՆԱԽԱՏԵՍՎԱԾ ԴԵՊՔԵՐՈՒՄ:

ՀԱՅԱՍՏԱՆԻ ՀԱՆՐԱՊԵՏՈՒԹՅԱՆ ՍԱՀՄԱՆԱԴՐՈՒԹՅՈՒՆ

Անշարժ գույքի սեփականության (օգտագործման) իրավունքի գրանցման վկայականը հանդիսանում է միակ փաստաթուղթը, որը հաստատում է անշարժ գույքի նկատմամբ սեփականության (օգտագործման) իրավունքը եւ սեփականատիրոջն իրավունք է տալիս կատարել անշարժ գույքի հետ կապված Հայաստանի Հանրապետության օրենսդրությամբ նախատեսված գործարքներ:

ՎԿԱՅԱԿԱՆԸ ՏՐԿԱԾ Է _____ ԱՆՔԱՆ ԿԵՆ ԵՎ ՊԵՐ Ե _____ ԻՐԱՎՈՒՆԵՐԿ (սեփականության կամ օգտագործման)

Հարցը ներսի հարցա քննարկում ըստ թանկ (սեփականատիրոջ (օգտագործողի) անունը (անվանումը))

ՀՀ Ֆինանսների նախարարի կողմից Մեծկերպուց և ՄԻԼ Հարցաքննարկում (ԻԿԵ)

(անշարժ գույքի գտնվելու վայրը (հասցեն), անվանումը)

Վարչապետի կողմից Մեծկերպուց և ՄԻԼ Հարցաքննարկում (ԻԿԵ) ԿԱՏԱՍԱՐԸ

Հարցաքննարկում Մեծկերպուց և ՄԻԼ Հարցաքննարկում 01.10.10, ՄԻԼ 280-4

(անշարժ գույքի ձեռքբերման իրավունքը հաստատող փաստաթղթի անվանումը)

Հարցում 01.10.2010թ, Քանոնը հարցում 10.10.10թ

ՀԻՄԱՆ ՎՐԱ

ԳՐԱՆՑՎԱԾ Է ՀԱՅԱՍՏԱՆԻ ՀԱՆՐԱՊԵՏՈՒԹՅԱՆ ԿԱՌԱՎԱՐՈՒԹՅԱՆ ԱՌԵՆԹԵՐ ԱՆՇԱՐՉ ԳՈՒՅԵՐ ԿԱՐԱՍՏՐԻ ՊԵՏԱԿԱՆ ԿՈՄԻՏԵԻ, ԳՈՒՅԵՐ ԿԿԱՏԱՍԱՐԸ ԻՐԱՎՈՒՆԵՐՆԵՐԻ ՊԵՏԱԿԱՆ ԳՐԱՆՑՄԱՆ ՄԻԱՍՆԱԿԱՆ

Ը-Ը ՄԱՏԱՆԻ ԹԻ 165 ՀԱՄԱՐԻ ՏԱԿ:
102 169
103 120

ՄԻԱՅՆ ՎԿԱՅԱԿԱՆԸ ԿԱՋՄՎԱԾ Է ԵՐԿՈՒ ՕՐԻՆԱԿԻՑ. ՄԵԿԸ ՏՐԿՈՒՄ Է ՍԵՓԱԿԱՆԱՏԻՐՈՋԸ (ՕԳՏԱԳՈՐԾՈՂԻՆ), ՄՅՈՒՄԸ ՊԱՀՎՈՒՄ Է ՀԱՅԱՍՏԱՆԻ ՀԱՆՐԱՊԵՏՈՒԹՅԱՆ ԿԱՌԱՎԱՐՈՒԹՅԱՆ ԱՌԵՆԹԵՐ ԱՆՇԱՐՉ ԳՈՒՅԵՐ ԿԱՐԱՍՏՐԻ ՊԵՏԱԿԱՆ ԿՈՄԻՏԵԻ ԱՇԽԱՏԱԿԱԶՄԻ ՏԱՐԱԾՔԱՅԻՆ ՍՏՈՐԱԲԱԺՄԱՆՈՒՄՈՒՄ:



ՀԱՅԱՍՏԱՆԻ ՀԱՆՐԱՊԵՏՈՒԹՅԱՆ ԿԱՌԱՎԱՐՈՒԹՅԱՆ ԱՌԵՆԹԵՐ ԱՆՇԱՐՉ ԳՈՒՅԵՐ ԿԱՐԱՍՏՐԻ ՊԵՏԱԿԱՆ ԿՈՄԻՏԵԻ ԱՇԽԱՏԱԿԱԶՄԻ ՏԱՐԱԾՔԱՅԻՆ ՍՏՈՐԱԲԱԺՄԱՆՈՒՄՈՒՄ

ԴԵԿԱՎԱՐ *[Signature]* (ստորագրությունը)

« 15 » Իսկ հիմնված է 20 10 p.

2295535

Համաձայնեցված է՝
«Հայքոմուդիկոլուդի» ՓԲԸ-ի հետ
կ. տ.
« _____ » 2010թ.

ՀՈՂԱՄԱՍԻ ԳԼԽԱՎՈՐ ՀԱՏԱԿԱԳԻԾ

Հաստատում էմ
« _____ » 2010թ.

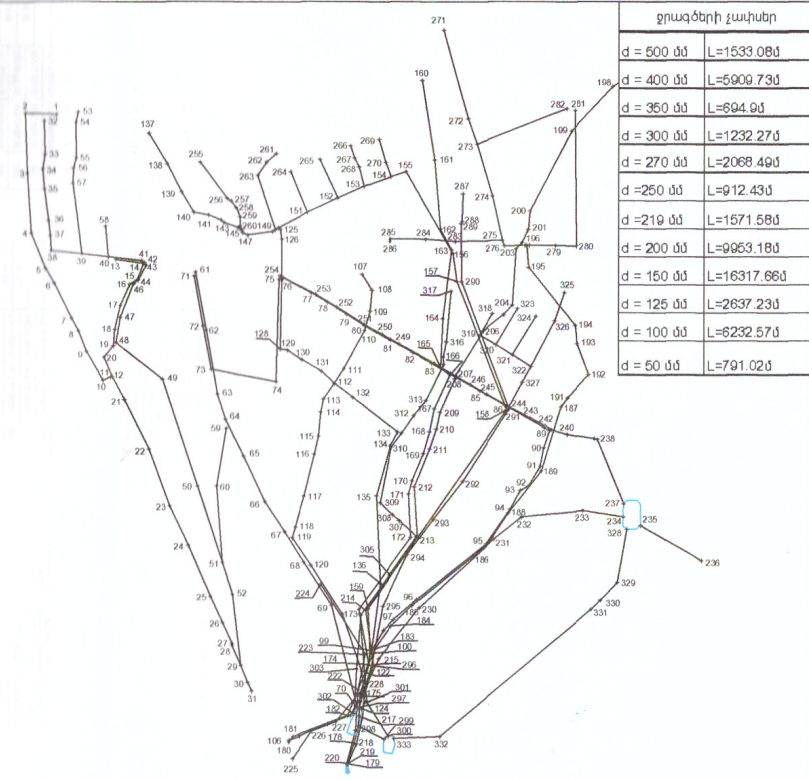
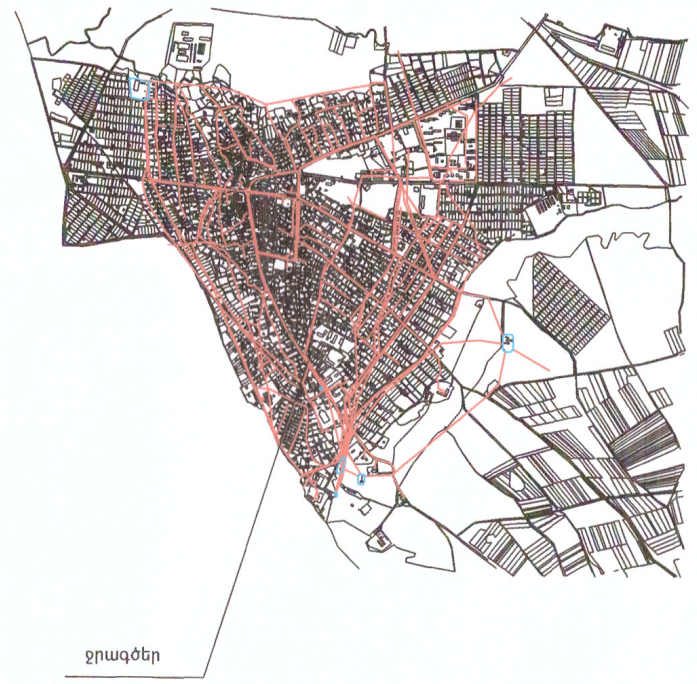


տրամադրված է Կապրուխի խոշորացուցիչ ին « _____ » 2010թ. N _____ որոշմամբ

(հողամաս տրամադրող)

Հողամասի իրադրական հատակագիծ
Մ 1: _____

Հողամասի հատակագիծ
Մ 1:25 000



գտնվելու վայրը (հասցեն)	Գեղարքունիքի մարզ Վարդենիս քաղաքային համայնք	կետի հ/հ	Y	X	Հեռավորությունը (մետր)
ծածկագիր					
հատկացման նպատակը	հանելու ջրի ջրատար				
նպատակային նշանակությունը (կատեգորիան)					
գործարական նշանակությունը կամ հողատեսքը					
երկարություն (մ)	49854.14 մ				

սահմանակից հողօգտագործողներ	Հողամասը ծանրաբեռնված է _____

	Հողամասը տեղանքում նշանակված է _____
	Հանույթագրումը կատարված է « Սեօ Մասրեմի » ՍՊԸ-ի կողմից _____
կատարողներ	ստորագրություն _____ ազգանուն, անուն
Տճյուրեն	Լ. Գաբրիելյան
Հանույթագրող	Ա. Գրիգորյան



Համաձայնեցված է՝
«Պայքրմուդկոյուդի» ՓԲԸ-ի հետ
կ. տ. _____
« _____ » 2010թ.

ՀՈՂԱՄԱՍԻ ԳԼԽԱՎՈՐ ՀԱՏԱԿԱԳԻԾ



Հաստատում են՝
կ. տ. _____
2010թ. _____

տրամադրված է Հայրենի հսկայի ին « _____ » 2010թ. N _____ որոշմամբ

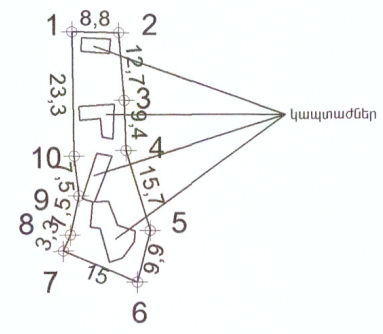
(հողամաս տրամադրող)

Հողամասի իրադրական հատակագիծ
Մ 1: _____

Հողամասի հատակագիծ
Մ 1:1000



սուրբ Վարդան կապտած



գտնվելու վայրը (հասցեն)	Գեղարքունիքի ծարղ Վարդենիս քաղաքային համայնք	Անտի հ/հ	Y	X	Հեռավորությունը (մետր)
		ծածկագիր	260-015	1	8019508.966
հատկացման նպատակը	Սուրբ Վարդան կապտածի տարածք	2	8019517.725	5010381.769	12.67
նպատակային նշանակությունը (կատեգորիան)		3	8019516.795	5010386.139	9.41
գործատական նշանակությունը կամ հողատեսքը		4	8019519.085	5010359.737	15.67
նակերեսը (քմ, հա)	484 քմ	5	8019523.613	5010344.738	9.93
		6	8019521.199	5010335.108	14.99
		7	8019507.347	5010340.634	3.29
		8	8019506.654	5010343.855	7.51
		9	8019510.263	5010351.192	7.51
		10	8019509.377	5010356.649	23.27
		1	8019508.966	5010381.911	

սահմանակից հողօգտագործողներ	Հողամասը ծանրաբեռնված է _____
	Հողամասը տեղանքում նշահարված է _____
Հանույթագրուներ կատարված է _____	« Մեծ Մատենի» ՄԴԸ-ի կողմից
կատարողներ	ստորագրություն _____ ազգանուն, անուն
Տնօրեն	Լ. Գաբրիելյան
Հանույթագրող	Ա. Գրիգորյան



Պատճառագրված է՝
«Նաբրու ղերուդի» ՓԲԸ-ի հետ
կ. տ. _____ 2010թ.

ՀՈՂԱՄԱՍԻ ԳԼԽԱՎՈՐ ՀԱՏԱԿԱԳԻԾ

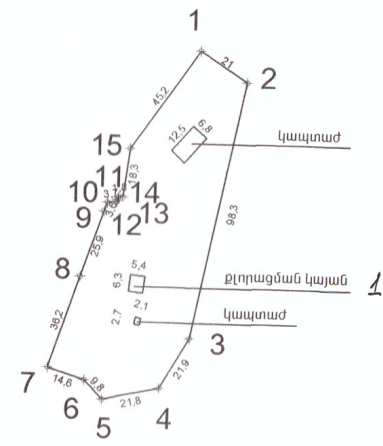
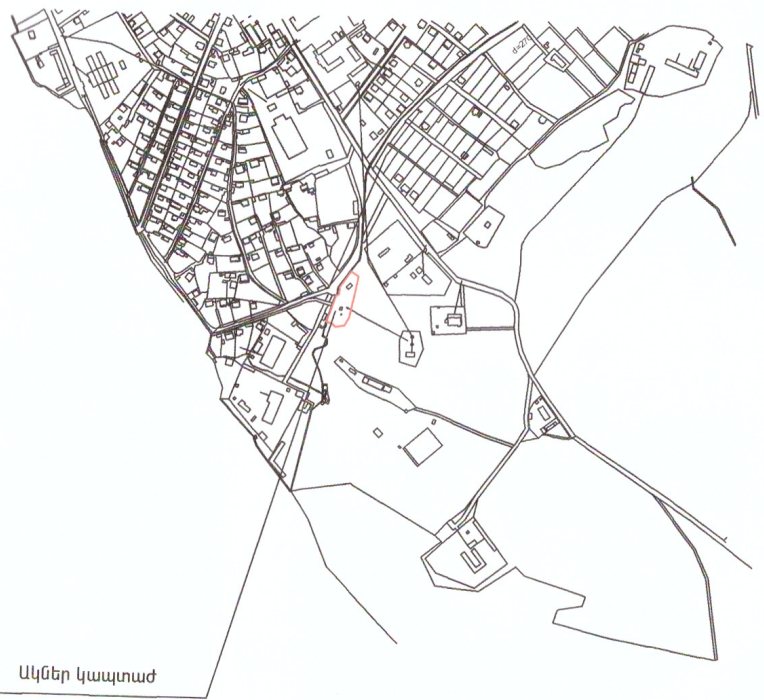
տրամադրված է Վարդանի Կապույտ ին _____ « _____ » _____ 2010թ. N _____



Հողամասի իրադրական հատակագիծ
Մ 1: _____

(հողամաս տրամադրող)

Հողամասի հատակագիծ
Մ 1:2000



գտնվելու վայրը (հասցեն)	Գեղարքունիքի մարզ Վարդենիս քաղաքային համայնք	կետի հ/հ	Y	X	Հեռավորությունը (մետր)
Ժածկագիր	260-003	1	8019267.156	5010647.459	20.99
հատկացման նպատակը	Ակներ կապուտ	2	8019264.703	5010635.938	99.32
նպատակային նշանակությունը (կատեգորիան)		3	8019265.483	5010539.210	21.07
գործառնական նշանակությունը կամ հողատեսքը		4	8019264.409	5010520.632	21.77
մակերեսը (քմ, հա)	4900 քմ	5	8019262.110	5010518.185	9.90
		6	8019268.348	5010523.250	14.63
		7	8019262.414	5010527.701	36.16
		8	8019263.828	5010562.011	25.93
		9	8019261.989	5010560.620	3.36
		10	8019263.218	5010569.964	3.71
		11	8019268.992	5010560.473	0.80
		12	8019267.160	5010561.229	0.77
		13	8019267.282	5010561.991	1.81
		14	8019269.085	5010562.076	18.33
		15	8019261.411	5010610.232	45.25
		1	8019267.156	5010647.459	

Սահմանակից հողօգտագործողներ

Հողամասը ծանրաբեռնված է _____

Հողամասը տեղանքում նշահարված է _____

Հանութագրումը կատարված է «Սեծ Մասրենի» ՍՊԸ-ի կողմից

կատարողներ	ստորագրություն	ազգանուն, անուն
Տնօրեն		Լ. Գաբրիելյան
Հանութագրող		Ա. Գրիգորյան

ՀՈՂԱՄԱՍԻ ՏՎՅԱԼՆԵՐԸ

ԿԱԴԱՍՏՐԱՅԻՆ ՀԱՄԱՐԸ 05-005
 ՆՊԱՏԱԿԱՅԻՆ ՆՇԱՆԱԿՈՒԹՅՈՒՆԸ խմբակայ Երևանի քաղաքում ԿԵՆՏՐ
 ՕԳՏԱԳՈՐԾՄԱՆ ՆՊԱՏԱԿԸ արհեստագործական քարանձավ
 ՀՈՂԱՄԱՍԻ ԶԱՓԸ (հա) _____
 ԻՐԱՎՈՒՆՔԻ ՏԵՍԱԿԸ Անժնակապիտալ

ՇԵՆՔԻ ՏՎՅԱԼՆԵՐԸ


ԿԱԴԱՍՏՐԱՅԻՆ ՀԱՄԱՐԸ _____
 ՆՊԱՏԱԿԱՅԻՆ ՆՇԱՆԱԿՈՒԹՅՈՒՆԸ _____
 ՕԳՏԱԳՈՐԾՄԱՆ ՆՊԱՏԱԿԸ _____
 ՄԱԿԵՐԵՍԸ (քառ. մ.) _____
 ԻՐԱՎՈՒՆՔԻ ՏԵՍԱԿԸ _____

ՇԻՆՈՒԹՅԱՆ ՏՎՅԱԼՆԵՐԸ

Գ/Գ	ԿԱԴԱՍՏՐԱՅԻՆ ՀԱՄԱՐԸ	ՕԳՏԱԳՈՐԾՄԱՆ ՆՊԱՏԱԿԸ	ՄԱԿԵՐԵՍԸ (քառ.մ.)	ԻՐԱՎՈՒՆՔԻ ՏԵՍԱԿԸ

Լրացուցիչ նշումներ, փոփոխություններ _____

Կատարողներ՝ Վ. Մկրտչյան
 (ստորագրությունները) _____



թիվ 1 հաշվառագրի.

Ծածկագրի՝ 260-003

հողամասի մակերես՝ 4900 քմ

շինարարական անվանումը՝ Հարսյանի կայան 34.05'

թիվ 2 հաշվառագրի.

Ծածկագրի՝ 260-015

հողամասի մակերես՝ 484 քմ

թիվ 3 հաշվառագրի.

հանձնա գրի գրաչափ 49854.14 յ