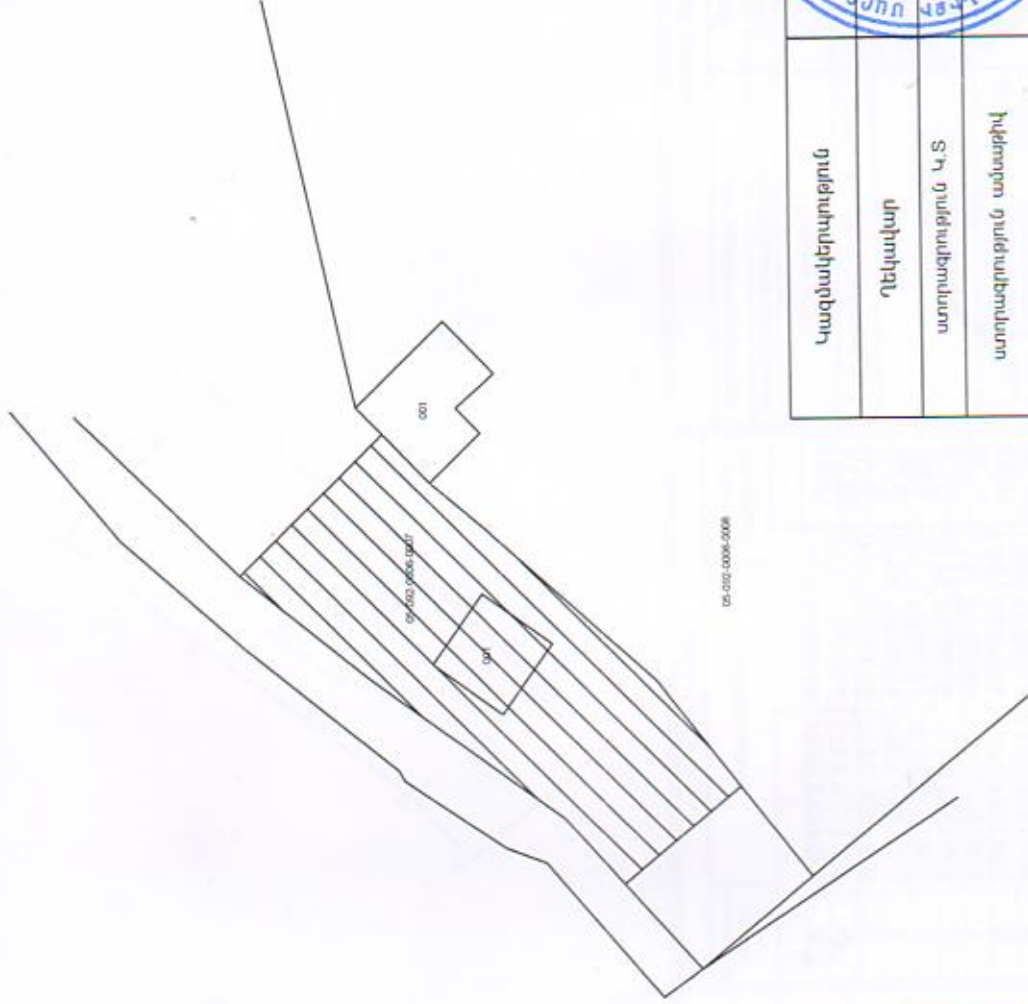


**Գեղարքունիքի Մարզ Վարդենիս Համայնք, գյուղ Փոքր Մասրիկ  
Թաղամասի Սահմանների Ուղղման Նախագիծ**



Ձև-010: 0004-ՅՈՒՐ

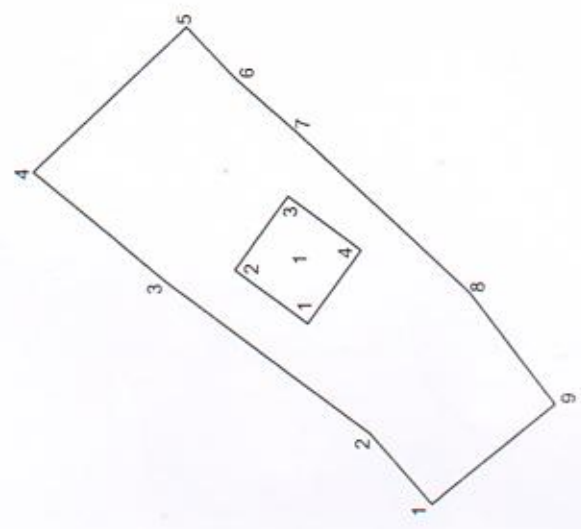
Մարզ	Գեղարքունիք
Համայնք	Վարդենիս գ. Փ. Մասրիկ
Համայնքի ղեկավար	Սիպրոն Խաչատրյան
ստորագրություն	Վ.Տ
ստորագրություն ամսաթիվ	21.08.2023թ.



Կազմակերպություն	
Ղեկավար	
ստորագրություն	Վ.Տ
ստորագրություն ամսաթիվ	

Ձև 1  
 Հաստատում են  
 Համայնքի ղեկավարը  
 Միասին խաչատրույան Արթուրի  
 Կ.Տ  
 21.02.2023թ.

ՀՈՂԱՍԱՍԻ ՀՍԱԿԱԿԻԾ  
 Մարզ Չեղարքունուիք համայնք Վարդենիս, գյուղ Փոքր Մասրիկ 2-րդ փուլի հողը  
 ԵՍԸ . 7/1  
 Մարզ համայնքի հասցե  
 Հողիատեղաբան հիմնը




Մակերեսը (հա)	0.17048
Փանկային	05-092-0006-0007
Նպատակային նշանակությունը	Բնակավայրերի
Փորձատեսքի նշանակությունը	Հասարակական կառուցվածքային

Երկարության (քմ/մ) կետեր	ՀՈՂԱՍԱՍԻ		Գծալին չափերը (մ)
	Y	X	
1	856 1223,5531	4458654,5551	12,33
2	856 1232,7419	4458662,7725	33,74
3	856 1252,5111	4458690,1160	22,72
4	856 1266,7363	4458707,8252	21,97
5	856 1286,2146	4458687,7519	9,40
6	856 1279,4615	4458681,2118	10,63
7	856 1272,5424	4458673,1417	31,39
8	856 1251,6041	4458649,7564	18,63
9	856 1236,9274	4458638,2863	21,06
1	856 1223,5531	4458654,5551	

Պրակտիկում ունեցող անձ	Մասնագրություն	Մասնագրություն
Պրակտիկում վաղաժամի համար	Ստորագրություն	Ստորագրություն
Իրավաբանական անձի անվանումը	ՀՎՀՀ	ՀՎՀՀ
Մասնագրություն	Ստորագրություն	Ստորագրություն
ամիս անմաքի	Նախագրության	06.02.2023թ.
հարսակաթի կազմման	Իրավաբանի կազմման	09.02.2023թ.



1. Ամբողջատրիա			
Հրահանգի կոդեր	Ատրիանոններ		Գծայն լավերը (ս)
	Y	X	
1	8561247,2227	4458671,2406	12,00
2	8561254,1849	4458681,0145	11,97
3	8561263,9343	4458674,0697	12,00
4	8561256,9721	4458664,2958	11,97
1	8561247,2227	4458671,2406	

Որակավորում ունեցող անձ	Վահան Մինոյան		
Որակավորման վկայականի համարը	443344000385		
Ատրիություն	ԱՅ Ջեֆան Մինոյան		
Իրավաբանական անձի անվանումը	ՀԿՀՀ		
Ստորագրություն			
ամիս անադիվ	Ստորագրություն	74379881	
	չախագրության	06.02.2023թ.	
հառավածի կազմման	հառավածի կազմման	09.02.2023թ.	



