

Վարդենիս խոշորացված համայնքի ղեկավար

Ահարոն Խաչատրյանին

«ՄՈԴՈՒԼ-ՍԱՆ» ՍՊԸ-ի

Տնօրեն՝ Լյովա Գևորգյանից

ՀՎՀՀ՝ 00906669

Հեռ. 094300832

Հարգելի պարոն Խաչատրյան,

«ՄՈԴՈՒԼ-ՍԱՆ» ՍՊԸ -ն Վարդենիս համայնքի Մեծ Մասրիկ բնակավայրում ունի կառուցած արևային կայան, որի էլեկտրահաղորդման գծի հետ կապված անհրաժեշտություն է առաջացել Վարդենիս խոշորացված համայնքի հետ կնքել սերվիտուտի պայմանագիր:

Սույնով խնդրում ենք «ՄՈԴՈՒԼ-ՍԱՆ» ՍՊԸ-ի հետ կնքել վերոնշյալ սերվիտուտի պայմանագիրը:

«ՄՈԴՈՒԼ-ՍԱՆ» ՍՊԸ-ի
Տնօրեն՝ Լյովա Գևորգյան



«20» դեկտեմբերի 2023թ.



ՀԱՅԱՍՏԱՆԻ ՀԱՆՐԱՊԵՏՈՒԹՅՈՒՆ

ՎԿԱՅԱԿԱՆ

ԱՆՇԱՐԺ ԳՈՒՅՔԻ ՆԿԱՏՄԱՄԲ ԻՐԱՎՈՒՆՔՆԵՐԻ
ՊԵՏԱԿԱՆ ԳՐԱՆՑՄԱՆ



Կադաստրի
կոմիտե

Սույն վկայականով հաստատվում է 5 դեկտեմբերի 2023 թվականին գույքի նկատմամբ իրավունքների պետական գրանցման միասնական մատյանում կատարված անշարժ գույքի նկատմամբ իրավունքի պետական գրանցումը հետևյալ տվյալներով.

1. ԳՐԱՆՑՎԱԾ ԻՐԱՎՈՒՆՔԻ ՍՈՒՔՅԵԿՏ(ՆԵՐ)

ՀՀ ԳԵՂԱՐՔՈՒՆԻՔ ՄԱՐԶ ՎԱՐՂԵՆԻՍ ՀԱՄԱՅՆՔ

2. ԱՆՇԱՐԺ ԳՈՒՅՔԻ ԳՏՆՎԵԼՈՒ ՎԱՅՐԸ ԵՎ ԱՆՎԱՆՈՒՄԸ

Մարզ Գեղարքունիք, համայնք Վարդենիս Վարդենիս ք. հողամաս

3. ԳՐԱՆՑՄԱՆ ՀԱՄԱՐ ՀԻՄՔ ՀԱՆԴԻՍԱՑԱԾ ՓԱՍՏԱԹՂԹԵՐԸ

Համայնքի ղեկավարի որոշում 06/10/2023թ.թիվ 575-Ա

4. ՀՈՂԱՄԱՍԻ ԲՆՈՒԹԱԳՐԵՐԸ

Կադաստրային ծածկագիրը՝ 05-005-1457-0002

Մակերեսի չափը (հա)՝ 0.93468

Նպատակային նշանակությունը՝ գյուղատնտեսական

Գործառնական նշանակությունը կամ հողատեսքը՝ Այլ հողատեսք, Վարելահող

Գրանցված իրավունքի տեսակը՝ ՍԵՓԱԿԱՆՈՒԹՅՈՒՆ

ՎԿԱՅԱԿԱՆ N 05122023-05-0094, գաղտնաբառ՝ GBDS9YQTFSAT

Փաստաթղթի իսկությունը և վավերականությունը կարող է ստուգվել Կադաստրի կոմիտեի
www.e-cadastre.am կայքէջի միջոցով

5. ՇԻՆՈՒԹՅՈՒՆՆԵՐԻ ԲՆՈՒԹԱԳՐԵՐԸ

- 1) Նպատակային նշանակությունը՝
- 2) Բնութագրերը ըստ առանձին շինությունների՝

Հ/Հ	Կադաստրային ծածկագիր	Տեսակ	Մակերես	Գրանցված իրավունքի տեսակ

Լրացուցիչ նշումներ և տեղեկություններ

0.55353հա վարելահող, 0.38115հա գյուղատնտեսական այլ հողատեսք:

Գրանցումը իրականացնող պաշտոնատար անձի անունը, ազգանունը՝ ՀՐԱՆՏ ՂՈՒԿԱՍՅԱՆ

Զբաղեցրած պաշտոնը՝ Անշարժ գույքի գրանցման միասնական ստորաբաժանման անշարժ գույքի ավագ ռեգիստր

ՎԿԱՅԱԿԱՆ N 05122023-05-0094, գաղտնաբառ՝ GBDS9YQTFSAT

Փաստաթղթի իսկությունը և վավերականությունը կարող է ստուգվել Կադաստրի կոմիտեի www.e-cadastre.am կայքէջի միջոցով

ՀՊՂԱՍԱՍԻ ՀԱՏԱԿԱԳԻՑ

Գեղարքունիքի մարզ, Վայոթենի համայնք, քաղաք Վայոթենի

Սարգ, համայնք, հասցե

Հողատիրական դրոշմ

Հաստատում են

Համայնքի ղեկավար

Ն. Ասատրյան

ամուսնացված, անհատական



Մակերեսն հա	0.93468, որից 0.38115 այլ գույր չունի, 0.55353 վարելահող
Օսմիագիր	05-005-0411-0001-ից, 1456-0001-ից
Լսատակային նշանակություն	Գյուղատնտեսական
Գործառնական նշանակություն	Այլ գույր չունի, վարելահող

Վայոթենի մարզ

Հրճարար ծային կետեր	Հողամասի կետեր		Գծային չափերը (մ)
	X	Y	
1	8563119.8001	4452576.7108	11.96
2	8563110.6699	4452584.4404	51.87
3	8563071.2993	4452618.2148	59.84
4	8563025.6587	4452656.9185	46.76
5	8562990.2552	4452687.4695	68.88
6	8562938.1315	4452732.5016	49.09
7	8562900.8128	4452764.3906	51.74
8	8562861.6177	4452798.1706	16.51
9	8562854.6735	4452813.1541	53.77
10	8562814.8190	4452849.2560	58.15
11	8562771.3899	4452887.9268	47.94
12	8562735.7621	4452919.9969	47.00
13	8562697.1722	4452946.8287	47.00
14	8562670.4998	4452969.4185	34.95

Մասշտաբ 1:1000

Արևան Ավետիսյան

0161

ԳԵՈՐԴԱՅ-ՄՊԸ

00904415

Պրակտիկորում ունեցող անձ	
Պրակտիկորում վկայականի համարը	
Ստորագրություն	
Իրականացրած անձի անվանումը	
Հվճր	
Ստորագրություն	
ամիս	18.04.2022
ամսաթիվ	25.05.2022





ՀԱՅԱՍՏԱՆԻ ՀԱՆՐԱՊԵՏՈՒԹՅՈՒՆ

ՎԿԱՅԱԿԱՆ

ԱՆՇԱՐԺ ԳՈՒՅՔԻ ՆԿԱՏՄԱՄԲ ԻՐԱՎՈՒՆՔՆԵՐԻ
ՊԵՏԱԿԱՆ ԳՐԱՆՑՄԱՆ



Կադաստրի
կոմիտե

Սույն վկայականով հաստատվում է 18 հոկտեմբերի 2023 թվականին գույքի նկատմամբ իրավունքների պետական գրանցման միասնական մատյանում կատարված անշարժ գույքի նկատմամբ իրավունքի պետական գրանցումը հետևյալ տվյալներով.

1. ԳՐԱՆՑՎԱԾ ԻՐԱՎՈՒՆՔԻ ՍՈՒԲՅԵԿՏ(ՆԵՐ)

ՀՀ ԳԵՂԱՐՔՈՒՆԻՔԻ ՄԱՐԶԻ ՎԱՐԴԵՆԻՍ ՀԱՄԱՅՆՔ

2. ԱՆՇԱՐԺ ԳՈՒՅՔԻ ԳՏՆՎԵԼՈՒ ՎԱՅՐԸ ԵՎ ԱՆՎԱՆՈՒՄԸ

Մարզ Գեղարքունիք, համայնք Վարդենիս Վարդենիս ք. հողամաս

3. ԳՐԱՆՑՄԱՆ ՀԱՄԱՐ ՀԻՄՔ ՀԱՆԴԻՍԱՑԱԾ ՓԱՍՏԱԹՂԹԵՐԸ

Համայնքի ղեկավարի որոշում 06.10.2023թ. թիվ 574-Ա

4. ՀՈՂԱՄԱՍԻ ԲՆՈՒԹԱԳՐԵՐԸ

Կադաստրային ծածկագիրը՝ 05-005-0411-0052

Մակերեսի չափը (հա)՝ 0.0542

Նպատակային նշանակությունը՝ գյուղատնտեսական

Գործառնական նշանակությունը կամ հողատեսքը՝ Խոտհարք

Գրանցված իրավունքի տեսակը՝ ՍԵՓԱԿԱՆՈՒԹՅՈՒՆ

ՎԿԱՅԱԿԱՆ N 18102023-05-0061, գաղտնաբառ՝ XJHVMMAA2ZEV

Փաստաթղթի իսկությունը և վավերականությունը կարող է ստուգվել Կադաստրի կոմիտեի www.e-cadastre.am կայքէջի միջոցով

5. ՇԻՆՈՒԹՅՈՒՆՆԵՐԻ ԲՆՈՒԹԱԳՐԵՐԸ

- 1) Նպատակային նշանակությունը՝
- 2) Բնութագրերը ըստ առանձին շինությունների՝

Հ/Հ	Կադաստրային ծածկագիր	Տեսակ	Մակերես	Գրանցված իրավունքի տեսակ

Լրացուցիչ նշումներ և տեղեկություններ

Գրանցումը իրականացնող պաշտոնատար անձի անունը, ազգանունը՝ ՀԱՍՄԻԿ ԽԱՉԱՏՐՅԱՆ

Զբաղեցրած պաշտոնը՝ Անշարժ գույքի գրանցման միասնական ստորաբաժանման անշարժ գույքի գլխավոր ռեգիստր

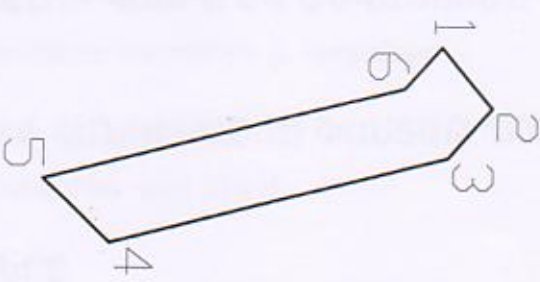

ՎԿԱՅԱԿԱՆ N 18102023-05-0061, գաղտնաբառ՝ XJ1HVMAA2ZEY

Փաստաթղթի իսկությունը և վավերականությունը կարող է ստուգվել Կադաստրի կոմիտեի www.e-cadastre.am կայքէջի միջոցով

Մեխակաստի Վարդենիս համայնք

ԴՈՂԱՍԱՍԻ ՀԱՏԱԿԱԳԻԾ	
Գեղարքունիքի մարզ, Վարդենիս համայնք, քաղաք Վարդենիս	
Մարզ. համայնք, հասցե	
Դողմադարձացման հիմքը	

Հաստատում են	2022թ.
Համայնքի ղեկավար	Կ.Տ.
<i>Սեդրակ Բաղդասարյան</i>	մտու. արժեքները, խաղաղություն



Մակերես հա	0.0542
Ծածկագիր	05-005-0411-0001-ԻԳ
Նպատակային նշանակություն	Գյուղատնտեսական
Գործարձակման նշանակություն	Խոտիսրք

Հրշեղարք ճային (բնկան)	Յորմանքի		Գծային չափերը (մ)
	X	Y	
1	8563187.6940	4452518.4319	10.15
2	8563195.5462	4452524.8565	8.50
3	8563201.9677	4452519.2877	44.75
4	8563213.1017	4452475.9425	11.88
5	8563205.0102	4452467.2488	48.04
6	8563193.0583	4452513.7783	7.10
1	8563187.6940	4452518.4319	

Պակավորում ունեցող անձ	Մասշտաբ 1:1000
Պակավորման վկայականի համարը	Արման Ավետիսյան
Ստորագրություն	0161
Իրավաբանական անձի անվանումը	*ԳԵՆՐԳՆԱ ՄՊԸ
ԻԿԻԴ	00904445
Ստորագրություն	-

ամիս	չափավորության	18.04.2022
անսարքիվ	հատուկացիի կազմում	25.05.2022

Կ.Տ.



ՀԱՅԱՍՏԱՆԻ ՀԱՆՐԱՊԵՏՈՒԹՅՈՒՆ

ՎԿԱՅԱԿԱՆ

ԱՆՇԱՐԺ ԳՈՒՅՔԻ ՆԿԱՏՄԱՄԲ ԻՐԱՎՈՒՆՔՆԵՐԻ
ՊԵՏԱԿԱՆ ԳՐԱՆՑՄԱՆ



Կադաստրի
կոմիտե

Սույն վկայականով հաստատվում է 30 նոյեմբերի 2023 թվականին գույքի նկատմամբ իրավունքների պետական գրանցման միասնական մատյանում կատարված անշարժ գույքի նկատմամբ իրավունքի պետական գրանցումը հետևյալ տվյալներով.

1. ԳՐԱՆՑՎԱԾ ԻՐԱՎՈՒՆՔԻ ՍՈՒԲՅԵԿՏ(ՆԵՐ)

ՀՀ ԳԵՂԱՐՔՈՒՆԻՔԻ ՄԱՐԶԻ ՎԱՐԴԵՆԻՍ ՀԱՄԱՅՆՔ

2. ԱՆՇԱՐԺ ԳՈՒՅՔԻ ԳՏՆՎԵԼՈՒ ՎԱՅՐԸ ԵՎ ԱՆՎԱՆՈՒՄԸ

Մարզ Գեղարքունիք, համայնք Վարդենիս գյուղ Մեծ Մասրիկ

3. ԳՐԱՆՑՄԱՆ ՀԱՄԱՐ ՀԻՄՔ ՀԱՆԴԻՍԱՑԱԾ ՓԱՍՏԱԹՂԹԵՐԸ

Համայնքի ղեկավարի 10.11.2023թ. թիվ 636-Ա որոշում

4. ՀՈՂԱՄԱՍԻ ԲՆՈՒԹԱԳՐԵՐԸ

Կադաստրային ծածկագիրը՝ 05-065-0145-0024

Մակերեսի չափը (հա)՝ 1.49971

Նպատակային նշանակությունը՝ գյուղատնտեսական

Գործառնական նշանակությունը կամ հողատեսքը՝ Վարելահող, Արոտավայր

Գրանցված իրավունքի տեսակը՝ ՍԵՓԱԿԱՆՈՒԹՅՈՒՆ

ՎԿԱՅԱԿԱՆ N 30112023-05-0016, գաղտնաբառ՝ CYBPPZRR43E5

Փաստաթղթի իսկությունը և վավերականությունը կարող է ստուգվել Կադաստրի կոմիտեի
www.e-cadastre.am կայքէջի միջոցով

5. ՇԻՆՈՒԹՅՈՒՆՆԵՐԻ ԲՆՈՒԹԱԳՐԵՐԸ

- 1) Նպատակային նշանակությունը՝
- 2) Բնութագրերը ըստ առանձին շինությունների՝

Հ/Հ	Կադաստրային ծածկագիր	Տեսակ	Մակերես	Գրանցված իրավունքի տեսակ

Լրացուցիչ նշումներ և տեղեկություններ

1.49971 հա ընդհանուր հողամասից՝ 0.10973 հա վարելահող, 1.38998 հա արոտավայր

Գրանցումը իրականացնող պաշտոնատար անձի անունը, ազգանունը՝ ԱՐՓԻՆԵ ՄԻՔԱՅԵԼՅԱՆ

Ջբաղեցրած պաշտոնը՝ Անշարժ գույքի գրանցման միասնական ստորաբաժանման անշարժ գույքի ավագ ռեգիստր

ՎԿԱՅԱԿԱՆ N 30112023-05-0016, գաղտնաբառ՝ CYBPPZRR43E5

Փաստաթղթի իսկությունը և վավերականությունը կարող է ստուգվել Կադաստրի կոմիտեի www.e-codastre.am կայքէջի միջոցով

ՀՊՂԱՍՏԱՍԻ ՀԱՏԱԿԱԳԻԾ

Գերաբրուցիի մարզ, Կարբեխա համայնք, բնակավայր Մեծ Մարտիկ

Սարգ, հանայնք, հացք

Հողատիրացման իրիցը

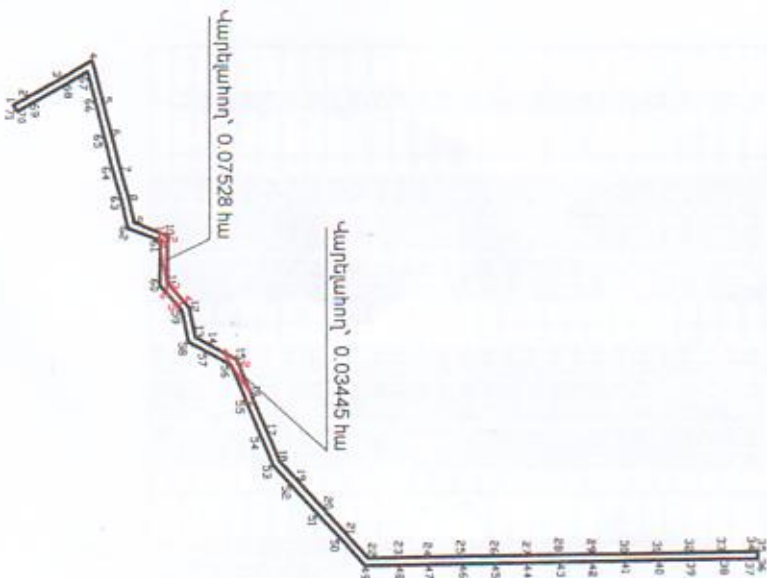
ՉԼ 1

Հաստատում են 18.04.2023թ.

Համայնքի ղեկավար

Կ.Տ.

Չհարություն
 ամուս. փոքարում, հայրանում



Մակերես հա	1.49971, որից 0.10873 վարելատիղ, 1.38998 արտավայր
Ծածկագիր	05-065-0145-0001-ԻԾ
Նպատակային նշանակություն	Գյուղատնտեսական
Գործառնական նշանակություն	Արտավայր վարելատիղ

Շրջանային ծախս (հեկտար)	Դրամային		Գծային չափերը (մ)
	X	Y	
1	8562824.8348	4453651.9617	21.09
2	8562814.6531	4453670.4197	53.54
3	8562788.7480	4453717.2893	50.80
4	8562763.7551	4453761.5119	54.84
5	8562816.8624	4453775.1701	49.01
6	8562864.1462	4453787.3739	50.62
7	8562913.4633	4453799.5300	47.62
8	8562954.5129	4453819.3259	36.39
9	8562989.9418	4453865.8994	50.10
10	8563008.3977	4453865.0624	64.33
11	8563072.2186	4453895.3384	46.06
12	8563107.4243	4453903.6464	47.16
13	8563148.7537	4453922.4569	21.35
14	8563158.8604	4453922.4569	21.35

Մասշտաբ 1:10000	Սրճան Ավետիսյան
Որակավորում ուճեցող անձ	0161
Որակավորման վկայականի համարը	00904615
Ստորագրություն	00904615
Իրավաբանական անձի անվանումը	ՀԱՅԿ
Ստորագրություն	18.04.2022
Ստորագրություն	24.10.2023



Հողամաս		
Հրջարարձ ային (ընկման) կետեր	Կողողիճաններ	Գծային չափերը (մ)
	X	Y
14	8563158.8604	4453922.4569
15	8563179.9737	4453961.5247
16	8563232.7173	4453983.6476
17	8563283.2034	4454004.7687
18	8563321.4184	4454020.6572
19	8563348.8874	4454045.9586
20	8563389.4624	4454082.8521
21	8563423.9547	4454114.0753
22	8563456.8804	4454143.9707
23	8563456.3594	4454184.4335
24	8563455.8515	4454225.0610
25	8563455.0326	4454271.8846
26	8563454.3835	4454317.3980
27	8563453.7225	4454362.7024
28	8563453.0885	4454408.9012
29	8563452.4485	4454454.0863
30	8563451.7605	4454499.0300
31	8563451.1166	4454545.3706
32	8563450.3947	4454590.8203
33	8563449.6296	4454636.5224
34	8563448.9875	4454681.4475
35	8563448.9201	4454686.1652
36	8563448.9211	4454686.1652
37	8563458.9865	4454681.5905
38	8563459.6284	4454636.6776
39	8563460.3933	4454590.9877
40	8563461.1154	4454545.5194
41	8563461.7595	4454499.1760
42	8563462.4475	4454454.2337
43	8563463.0875	4454409.0428
44	8563463.7215	4454362.8396
45	8563464.3825	4454317.5440

Հողամաս		
Հրջարարձ ային (ընկման) կետեր	Կողողիճաններ	Գծային չափերը (մ)
	X	Y
45	8563464.3825	4454317.5440
46	8563465.0314	4454272.0434
47	8563465.8505	4454225.2110
48	8563466.3586	4454184.5585
49	8563466.9576	4454139.5953
50	8563430.6713	4454106.6667
51	8563396.1816	4454075.4459
52	8563355.6386	4454038.5814
53	8563326.8916	4454012.1078
54	8563287.0526	4453995.5393
55	8563236.5767	4453974.4224
56	8563187.0943	4453953.6673
57	8563167.6636	4453917.7131
58	8563155.3363	4453886.0576
59	8563111.9977	4453886.0576
60	8563076.4114	4453855.0136
61	8563015.1563	4453855.0136
62	8562997.3142	4453810.7861
63	8562957.0011	4453801.3112
64	8562916.0147	4453789.8800
65	8562866.7938	4453777.6281
66	8562819.3476	4453755.0761
67	8562778.8789	4453765.4839
68	8562797.4780	4453722.1667
69	8562823.3869	4453675.2543
70	8562833.3968	4453657.1430
71	8562824.8348	4453654.9940
1	8562821.8348	4453651.9617

Վարելսիտը (0.07528 հա)		
Հրջարարձ ային (ընկման) կետեր	Կողողիճաններ	Գծային չափերը (մ)
	X	Y
1	8563003.5235	4453853.5994
2	8563008.3977	4453865.8994
3	8563072.7186	4453865.0624
4	8563099.5360	4453888.4569
5	8563105.2182	4453880.1435
6	8563088.6900	4453865.7250
7	8563018.7281	4453855.7641
8	8563015.1563	4453855.8106
9	8563014.9232	4453855.2224
1	8563003.5235	4453853.5994

Վարելսիտը (0.03445 հա)		
Հրջարարձ ային (ընկման) կետեր	Կողողիճաններ	Գծային չափերը (մ)
	X	Y
1	8563170.3786	4453943.7700
2	8563179.9737	4453961.5247
3	8563230.1528	4453983.6476
1	8563170.3786	4453943.7700

Ռոպակվորում ունեցող անձ		Արման Ավետիսյան
Ռոպակվորման վկայագրի համարը		0161
Ստորագրություն		
Իրավաբանական անձի անվանումը		«ԳԵՆԵՐԱԿԱՆԱԳՐԱԿԱՆ ԲԵՆԵՔՆԵՐՆԵՐ» ՍՊԸ
ՔՎԻՅ		00904415 FOR
Ստորագրություն		
ամսաթիվ		10.04.2022
ամսաթիվ		24.10.2023





ՀԱՅԱՍՏԱՆԻ ՀԱՆՐԱՊԵՏՈՒԹՅՈՒՆ

ՎԿԱՅԱԿԱՆ

ԱՆՇԱՐԺ ԳՈՒՅՔԻ ՆԿԱՏՄԱՄԲ ԻՐԱՎՈՒՆՔՆԵՐԻ
ՊԵՏԱԿԱՆ ԳՐԱՆՑՄԱՆ



Կադաստրի
կոմիտե

Սույն վկայականով հաստատվում է 12 հոկտեմբերի 2023 թվականին գույքի նկատմամբ իրավունքների պետական գրանցման միասնական մատյանում կատարված անշարժ գույքի նկատմամբ իրավունքի պետական գրանցումը հետևյալ տվյալներով.

1. ԳՐԱՆՑՎԱԾ ԻՐԱՎՈՒՆՔԻ ՍՈՒԲՅԵԿՏ(ՆԵՐ)

ՀՀ ԳԵՂԱՐՔՈՒՆԻՔԻ ՄԱՐԶԻ ՎԱՐԴԵՆԻՍ ՀԱՄԱՅՆՔ

2. ԱՆՇԱՐԺ ԳՈՒՅՔԻ ԳՏՆՎԵԼՈՒ ՎԱՅՐԸ ԵՎ ԱՆՎԱՆՈՒՄԸ

Մարզ Գեղարքունիք, համայնք Վարդենիս գյուղ Մեծ Մասրիկ

3. ԳՐԱՆՑՄԱՆ ՀԱՄԱՐ ՀԻՄՔ ՀԱՆԴԻՍԱՑԱԾ ՓԱՍՏԱԹՂԹԵՐԸ

Համայնքի ղեկավարի որոշում 06.10.2023թ. 569-Ա

4. ՀՈՂԱՄԱՍԻ ԲՆՈՒԹԱԳՐԵՐԸ

Կադաստրային ծածկագիրը՝ 05-065-0145-0021

Մակերեսի չափը (հա)՝ 0.11965

Նպատակային նշանակությունը՝ գյուղատնտեսական

Գործառնական նշանակությունը կամ հողատեսքը՝ Արտավայր

Գրանցված իրավունքի տեսակը՝ ՍԵՓԱԿԱՆՈՒԹՅՈՒՆ

ՎԿԱՅԱԿԱՆ N 12102023-05-0022, գաղտնաբառ՝ 1WJTX34SYZNJ

Փաստաթղթի իսկությունը և վավերականությունը կարող է ստուգվել Կադաստրի կոմիտեի www.e-cadastre.am կայքէջի միջոցով

5. ՇԻՆՈՒԹՅՈՒՆՆԵՐԻ ԲՆՈՒԹԱԳՐԵՐԸ

- 1) Նպատակային նշանակությունը՝
- 2) Բնութագրերը ըստ առանձին շինությունների՝

Հ/Հ	Կադաստրային ծածկագիր	Տեսակ	Մակերես	Գրանցված իրավունքի տեսակ

Լրացուցիչ նշումներ և տեղեկություններ

Գրանցումը իրականացնող պաշտոնատար անձի անունը, ազգանունը՝ ԱՐՏԱԿ
ԽԱԶԱՏՐՅԱՆ

Զբաղեցրած պաշտոնը՝ Անշարժ գույքի գրանցման միասնական ստորաբաժանման
անշարժ գույքի ավագ ռեգիստր

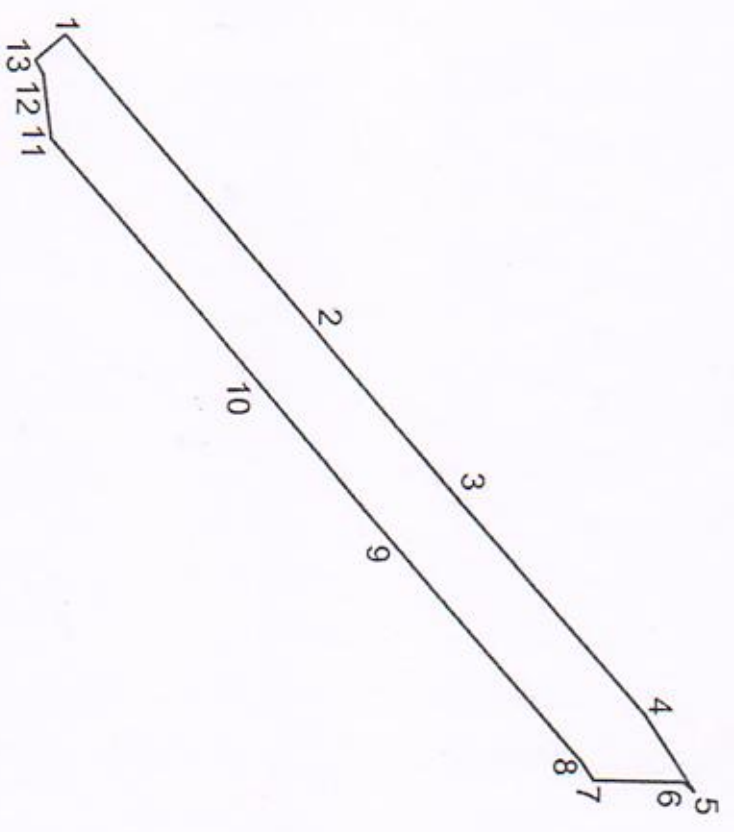
ՎԿԱՅԱԿԱՆ N 12102023-05-0022, գաղտնաբառ՝ 1WJTX34SYZNJ

Փաստաթղթի իսկությունը և վավերականությունը կարող է ստուգվել Կադաստրի կոմիտեի
www.e-cadastre.am կայքէջի միջոցով

Սեփականատեր
Վարդենիս Խատայեք

ՀՊՈԱՍԱՍԻ ՀԱՏԱԿԱԳՈՒԾ
Գեղարքունիքի մարզ, Վարդենիս համայնք, քիակալայր Մեծ Մառքիի
Մարզ, Խատայեք, Խացե
Իրդահատիկացման որևից


Հաստատում եմ
Համայնքի ղեկավար
Պատրիկ Բ. Խատայեք
մտու, 01.05.2022



Սակերն իս 0.11965
Ծածկագիտ 05-065-0145-0001-ԻԳ
Նպատակային նշանակություն Գյուղատնտեսական
Գործառնական նշանակություն Արտակալ

Երջարար ծային (քնկման) կետի	Յորձանալի		Գծային չափերը (մ)
	X	Y	
1	8562524.6423	4453284.9360	51.09
2	8562563.2294	4453318.4196	27.78
3	8562584.2418	4453336.5874	37.31
4	8562612.3647	4453361.1118	11.56
5	8562622.0178	4453367.4725	1.88
6	8562620.8446	4453366.0068	1.40
7	8562620.6765	4453354.6129	2.69
8	8562618.4293	4453353.1322	36.66
9	8562590.7982	4453329.0366	27.78
10	8562569.7806	4453310.8644	42.10
11	8562537.9557	4453283.3031	8.34
12	8562529.6894	4453282.1836	2.03
13	8562527.9589	4453281.1221	5.05
1	8562524.6423	4453284.9360	

Մասշտաբ 1:2000
Որակավորում ուձեցող անձ
Որակավորման վկայականի հաձարը
Ստորագրություն
Իրակաքանակման անձի անվանումը
ՅՎԻԴ
Ստորագրություն
անիս
ամիս
ամսաթիվ
Մտան Ավիտիլայան
0161
ԳԵՈՒՂԱՏՆ-ՍՊՈԸ
00904415
25.05.2022





ՀԱՅԱՍՏԱՆԻ ՀԱՆՐԱՊԵՏՈՒԹՅՈՒՆ

ՎԿԱՅԱԿԱՆ

ԱՆՇԱՐԺ ԳՈՒՅՔԻ ՆԿԱՏՄԱՄԲ ԻՐԱՎՈՒՆՔՆԵՐԻ
ՊԵՏԱԿԱՆ ԳՐԱՆՑՄԱՆ



Կադաստրի
կոմիտե

Սույն վկայականով հաստատվում է 12 հոկտեմբերի 2023 թվականին գույքի նկատմամբ իրավունքների պետական գրանցման միասնական մատյանում կատարված անշարժ գույքի նկատմամբ իրավունքի պետական գրանցումը հետևյալ տվյալներով.

1. ԳՐԱՆՑՎԱԾ ԻՐԱՎՈՒՆՔԻ ՍՈՒԲՅԵԿՏ(ՆԵՐ)

ՀՀ ԳԵՂԱՐՔՈՒՆԻՔԻ ՄԱՐԶԻ ՎԱՐԴԵՆԻՍ ՀԱՄԱՅՆՔ

2. ԱՆՇԱՐԺ ԳՈՒՅՔԻ ԳՏՆՎԵԼՈՒ ՎԱՅՐԸ ԵՎ ԱՆՎԱՆՈՒՄԸ

Մարզ Գեղարքունիք, համայնք Վարդենիս գյուղ Մեծ Մարիկ

3. ԳՐԱՆՑՄԱՆ ՀԱՄԱՐ ՀԻՄՔ ՀԱՆԴԻՍԱՑԱԾ ՓԱՍՏԱԹՂԹԵՐԸ

ՀՀ կառավարության որոշում 25.08.2005թ. թիվ 1705-Ն, Համայնքի ղեկավարի որոշում 06.10.2023թ. թիվ 571-Ա

4. ՀՈՂԱՄԱՍԻ ԲՆՈՒԹԱԳՐԵՐԸ

Կադաստրային ծածկագիրը՝ 05-065-0147-0018
Մակերեսի չափը (հա)՝ 0.04474
Նպատակային նշանակությունը՝ գյուղատնտեսական
Գործառնական նշանակությունը կամ հողատեսքը՝ Արոտավայր
Գրանցված իրավունքի տեսակը՝ ՍԵՓԱԿԱՆՈՒԹՅՈՒՆ

ՎԿԱՅԱԿԱՆ N 12102023-05-0009, գաղտնաբառ՝ FXP4QRRWVA61

Փաստաթղթի իսկությունը և վավերականությունը կարող է ստուգվել Կադաստրի կոմիտեի
www.e-cadastre.am կայքէջի միջոցով

5. ՇԻՆՈՒԹՅՈՒՆՆԵՐԻ ԲՆՈՒԹԱԳՐԵՐԸ

- 1) Նպատակային նշանակությունը՝
- 2) Բնութագրերը ըստ առանձին շինությունների՝

Հ/Հ	Կադաստրային ծածկագիր	Տեսակ	Մակերես	Գրանցված իրավունքի տեսակ

Լրացուցիչ նշումներ և տեղեկություններ

Գրանցումը իրականացնող պաշտոնատար անձի անունը, ազգանունը՝ ԴԻԱՆԱ ՔԱԼԱՆԹԱՐՅԱՆ

Զբաղեցրած պաշտոնը՝ Անշարժ գույքի գրանցման միասնական ստորաբաժանման անշարժ գույքի ավագ ռեգիստր

ՎԿԱՅԱԿԱՆ N 12102023-05-0009, գաղտնաբառ՝ FXP4QRRWVA61

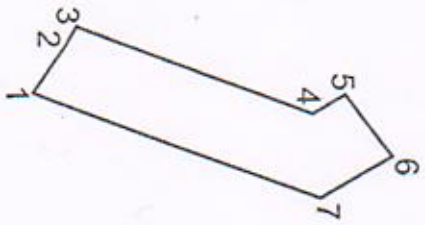
Փաստաթղթի իսկությունը և վավերականությունը կարող է ստուգվել Կադաստրի կոմիտեի www.e-cadastre.am կայքէջի միջոցով

Մեխանիկական	Փողատարական հիմքը
Վարդենիս համայնք	


ՀՈՂԱՄԱՍԻ ՀԱՏԱԿԱԳԻՑ

Գեղարքունիքի մարզ, Վարդենիս համայնք, բնակավայր Մեծ Մատրիկ
Սարգ, համայնք, հասցե

Հաստատում են
Համայնքի ղեկավար
Պ. Կարյան
ամուսն, մարզպետի կողմից



Մակերես հա	0.04474	Չորսալար ձայն (րեկման)		Փոխանակ	Մասշտաբ 1:2000
Ծածկագիր	05-065-0147-0001-ԻԾ	Կողորինատներ	Վ	Փոստին չափերը (մ)	Արման Ավետիսյան 0161
Նպատակային նշանակություն	Գյուղատնտեսական	Մ	Վ	Վերջին չափերը (մ)	Վերջին չափերը
Գործառնական նշանակություն	Արտակարգ	1	8562826.9218	7.44	Ստորագրություն
<i>Լրացուցիչ նշումներ</i>	2	8562820.9464	4453609.4756	2.91	Մասնագրություն Վճար Վճարում Վճարում Վճարում Վճարում Վճարում
	3	8562818.4877	4453611.0300	33.34	
	4	8562830.2067	4453642.2422	4.87	
	5	8562827.8498	4453646.5066	10.09	
	6	8562835.9462	4453652.5303	10.84	
	7	8562841.1893	4453643.0438	40.59	
	1	8562826.9218	4453605.0441		





ՀԱՅԱՍՏԱՆԻ ՀԱՆՐԱՊԵՏՈՒԹՅՈՒՆ

ՎԿԱՅԱԿԱՆ

ԱՆՇԱՐԺ ԳՈՒՅՔԻ ՆԿԱՏՄԱՄԲ ԻՐԱՎՈՒՆՔՆԵՐԻ ՊԵՏԱԿԱՆ ԳՐԱՆՑՄԱՆ



Կադաստրի կոմիտե

Սույն վկայականով հաստատվում է 12 հոկտեմբերի 2023 թվականին գույքի նկատմամբ իրավունքների պետական գրանցման միասնական մատյանում կատարված անշարժ գույքի նկատմամբ իրավունքի պետական գրանցումը հետևյալ տվյալներով.

1. ԳՐԱՆՑՎԱԾ ԻՐԱՎՈՒՆՔԻ ՍՈՒԲՅԵԿՏ(ՆԵՐ)

ՀՀ ԳԵՂԱՐՔՈՒՆԻՔԻ ՄԱՐԶԻ ՎԱՐԴԵՆԻՍ ՀԱՄԱՅՆՔ

2. ԱՆՇԱՐԺ ԳՈՒՅՔԻ ԳՏՆՎԵԼՈՒ ՎԱՅՐԸ ԵՎ ԱՆՎԱՆՈՒՄԸ

Մարզ Գեղարքունիք, համայնք Վարդենիս գյուղ Մեծ Մասրիկ

3. ԳՐԱՆՑՄԱՆ ՀԱՄԱՐ ՀԻՄՔ ՀԱՆԴԻՍԱՑԱԾ ՓԱՍՏԱԹՂԹԵՐԸ

ՀՀ կառավարության 25 օգոստոսի 2005 թվականի N 1705-Ն որոշում

4. ՀՈՂԱՄԱՍԻ ԲՆՈՒԹԱԳՐԵՐԸ

Կադաստրային ծածկագիրը՝ 05-065-0145-0017

Մակերեսի չափը (հա)՝ 0.31128

Նպատակային նշանակությունը՝ գյուղատնտեսական

Գործառնական նշանակությունը կամ հողատեսքը՝ Արոտավայր

Գրանցված իրավունքի տեսակը՝ ՍԵՓԱԿԱՆՈՒԹՅՈՒՆ

ՎԿԱՅԱԿԱՆ N 12102023-05-0064, գաղտնաբառ՝ WTGDBYHCE3CJ

Փաստաթղթի իսկությունը և վավերականությունը կարող է ստուգվել Կադաստրի կոմիտեի www.e-cadastre.am կայքէջի միջոցով

5. ՇԻՆՈՒԹՅՈՒՆՆԵՐԻ ԲՆՈՒԹԱԳՐԵՐԸ

- 1) Նպատակային նշանակությունը՝
- 2) Բնութագրերը ըստ առանձին շինությունների՝

Հ/Հ	Կադաստրային ծածկագիր	Տեսակ	Մակերես	Գրանցված իրավունքի տեսակ

Լրացուցիչ նշումներ և տեղեկություններ

Գրանցումը իրականացնող պաշտոնատար անձի անունը, ազգանունը՝ ԱՐՓԻՆԵ ՄԻՔԱՅԵԼՅԱՆ


Զբաղեցրած պաշտոնը՝ Անշարժ գույքի գրանցման միասնական ստորաբաժանման անշարժ գույքի ավագ ռեգիստր

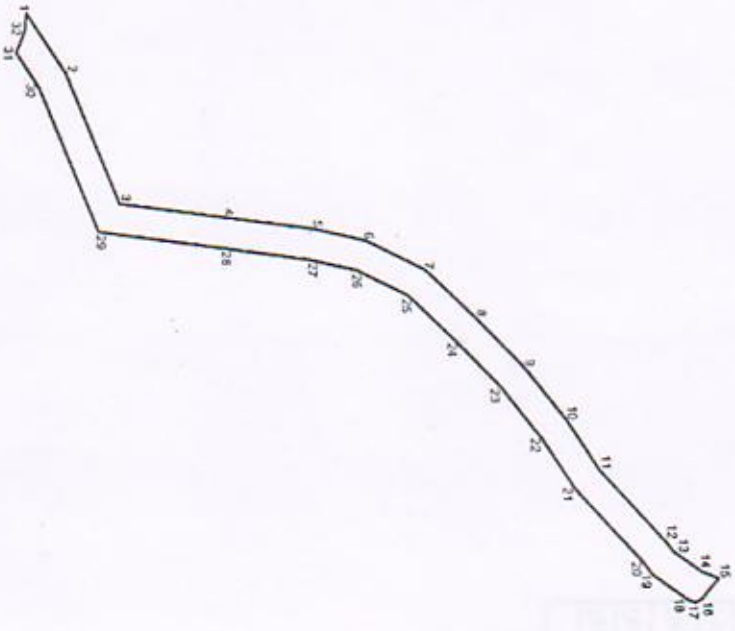
ՎԿԱՅԱԿԱՆ N 12102023-05-0064, գաղտնաբառ՝ WTGDBYHCE3CJ

Փաստաթղթի իսկությունը և վավերականությունը կարող է ստուգվել Կադաստրի կոմիտեի www.e-cadastre.am կայքէջի միջոցով

Մեխանիկատեր
Վարդենիս Խառնայք

ՀՈՂԱՍՏԱՍ ԴԱՏԱԿԱԳԻԾ
Չեղաբրանիքի մարզ, Վարդենիս Խառնայք, բնակավայր Մեծ Մասրիկ
Սարգ, Խառնայք, Խաօն
Հողախառնակացման ռիչը

Հաստատում էմ
Համայնքի ղեկավար
Անարյան Դան Գևորգի Գևորգի
ատուն, մզկանունը խմբավորում




Մակերես հա 0.31128
Շածկագիր 05-065-0145-0001-ԻԳ
Նպատակային նշանակություն Գյուղատնտեսական
Գործառնական նշանակություն Արտապայր

Երջարար ձային կետեր	Հողամասի		Գծային չափերը (մ)
	X	Y	
1	8562692.8205	4453374.5907	23.79
2	8562692.6828	4453367.6784	46.46
3	8562695.5049	4453405.6969	35.78
4	8562699.7804	4453441.2253	30.35
5	8562703.5623	4453471.3361	17.85
6	8562707.2191	4453488.8075	21.94
7	8562716.5938	4453508.6430	23.04
8	8562732.3491	4453525.4586	21.65
9	8562747.7164	4453540.7151	22.50
10	8562765.2324	4453554.8411	19.19
11	8562781.3400	4453565.2767	31.71
12	8562804.5914	4453586.8423	3.46
13	8562807.3500	4453588.9228	11.02
14	8562813.5951	4453597.9992	

Մասշտաբ 1:2000
Ռճակավորում ունեցող անձ
Ռճակավորման վկայագրի համարը
Ստորագրություն
ՉԿԻԴ
Ստորագրություն
ամիս
ամիս
հատակագրի
կազմման
25.05.2022

Մյրան Ավետիսյան
0161
ԳԵՌԳՐԱՏ ՍՊԸ
00904415
Կ.Տ.

Հրդարարը սվին (ընկման) կետեր	Չողանա		Գծային չափերը (մ)
	X	Y	
14	8562813.5951	4453597.9992	5.85
15	8562815.6515	4453603.4761	8.61
16	8562822.2145	4453597.9056	2.42
17	8562823.4650	4453595.8373	2.67
18	8562822.5269	4453593.3388	13.86
19	8562814.6678	4453581.9166	4.57
20	8562811.0188	4453579.1646	32.07
21	8562787.5047	4453557.3554	19.54
22	8562771.1056	4453546.7309	21.47
23	8562754.3956	4453533.2549	20.96
24	8562739.5229	4453518.4894	21.29
25	8562724.9642	4453502.9510	19.19
26	8562716.7649	4453485.6025	16.26
27	8562713.4337	4453469.6859	29.91
28	8562709.7056	4453440.0047	41.57
29	8562704.7391	4453398.7331	51.34
30	8562657.4132	4453378.8196	13.95
31	8562645.7608	4453371.1416	7.43
32	8562638.9040	4453374.0153	6.11
1	8562632.8205	4453374.5907	

Որակավորում ունեցող անձ	Արման Ավետիսյան		
Որակավորման վկայականի համարը	0161		
Ստորագրություն	«ԳԵՈՐԳՐԱՆ» ՍՊԸ		
Իրավաբանական անձի անվանումը	00904415		
ԶԳԻԶ			
Ստորագրություն			
ամիս	չափագրության	18.04.2022	
ամսաթիվ	հատակագծի կազմման	25.04.2022	





ՀԱՅԱՍՏԱՆԻ ՀԱՆՐԱՊԵՏՈՒԹՅՈՒՆ

ՎԿԱՅԱԿԱՆ

ԱՆՇԱՐԺ ԳՈՒՅՔԻ ՆԿԱՏՄԱՐ ԻՐԱՎՈՒՆՔՆԵՐԻ
ՊԵՏԱԿԱՆ ԳՐԱՆՑՄԱՆ



Կադաստրի
կոմիտե

Սույն վկայականով հաստատվում է 12 հոկտեմբերի 2023 թվականին գույքի նկատմամբ իրավունքների պետական գրանցման միասնական մատյանում կատարված անշարժ գույքի նկատմամբ իրավունքի պետական գրանցումը հետևյալ տվյալներով.

1. ԳՐԱՆՑՎԱԾ ԻՐԱՎՈՒՆՔԻ ՍՈՒԲՅԵԿՏ(ՆԵՐ)

ՀՀ ԳԵՂԱՐՔՈՒՆԻՔ ՄԱՐԶ ՎԱՐԴԵՆԻՍ ՀԱՄԱՅՆՔ

2. ԱՆՇԱՐԺ ԳՈՒՅՔԻ ԳՏՆՎԵԼՈՒ ՎԱՅՐԸ ԵՎ ԱՆՎԱՆՈՒՄԸ

Մարզ Գեղարքունիք, համայնք Վարդենիս գյուղ Մեծ Մասրիկ

3. ԳՐԱՆՑՄԱՆ ՀԱՄԱՐ ՀԻՄՔ ՀԱՆԴԻՍԱՑԱԾ ՓԱՍՏԱԹՂԹԵՐԸ

ՀՀ կառավարության 25/08/2005թ. N1705-Ն որոշում:

4. ՀՈՂԱՄԱՍԻ ԲՆՈՒԹԱԳՐԵՐԸ

Կադաստրային ծածկագիրը՝ 05-065-0145-0022

Մակերեսի չափը (հա)՝ 0.08166

Նպատակային նշանակությունը՝ գյուղատնտեսական

Գործառնական նշանակությունը կամ հողատեսքը՝ Արոտավայր

Գրանցված իրավունքի տեսակը՝ ՍԵՓԱԿԱՆՈՒԹՅՈՒՆ

ՎԿԱՅԱԿԱՆ N 12102023-05-0019, գաղտնաբառ՝ BRCXHEWZGJSA

Փաստաթղթի իսկությունը և վավերականությունը կարող է ստուգվել Կադաստրի կոմիտեի
www.e-cadastre.am կայքէջի միջոցով

5. ՇԻՆՈՒԹՅՈՒՆՆԵՐԻ ԲՆՈՒԹԱԳՐԵՐԸ

- 1) Նպատակային նշանակությունը՝
- 2) Բնութագրերը ըստ առանձին շինությունների՝

Հ/Հ	Կադաստրային ծածկագիր	Տեսակ	Մակերես	Գրանցված իրավունքի տեսակ

Լրացուցիչ նշումներ և տեղեկություններ

Գրանցումը իրականացնող պաշտոնատար անձի անունը, ազգանունը՝ ՎԱՂԻՆԱԿ ԹԱԴԵՎՈՍՅԱՆ

Զբաղեցրած պաշտոնը՝ Անշարժ գույքի գրանցման միասնական ստորաբաժանման անշարժ գույքի ավագ ռեգիստր

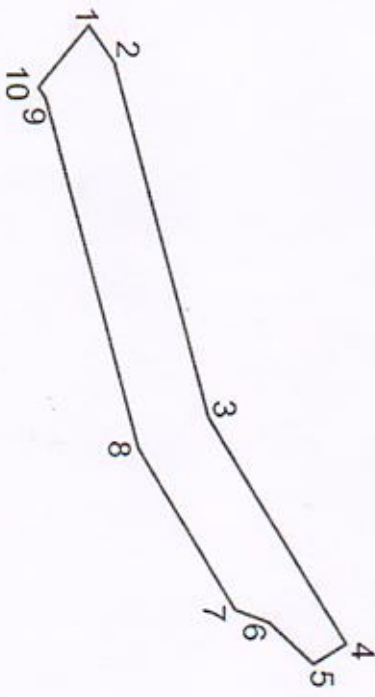
ՎԿԱՅԱԿԱՆ N 12102023-05-0019, գաղտնաբառ՝ BRCXHEWZGJSA

Փաստաթղթի իսկությունը և վավերականությունը կարող է ստուգվել Կադաստրի կոմիտեի www.e-cadastre.am կայքէջի միջոցով

Սեփականատեր
Վարդենիս Խաչատրյան

ՀՈՂԱՍԱԿԱԻ ՀԱՏԱԿԱԳՈՒՑ
Փեղարքունիքի մարզ, Վարդենիս համայնք, Բնակավայր ՄԵՅ Մաղրիկ
Մարզ, Խամայնք, Խաչատրյան
Իրախաղաղացման դրվագը

Հաստատում են
Համայնքի ղեկավար
2022թ.
մտուՆ, ազգային, խայրժժժժժժ



Մակերես հա 0.08166
Օճովագիր 05-065-0145-0001-ԻԿ
Նպատակային նշանակություն Գյուղատնտեսական
Գողծառնական նշանակություն Արտավայր

Շրջադարձային (քմկման) կետեր	Իրականային		Գծային չափերը (մ)
	X	Y	
1	8562436.1723	4453244.1956	5.87
2	8562440.9352	4453247.6501	46.70
3	8562485.9651	4453260.0076	34.20
4	8562515.1421	4453277.8560	5.00
5	8562517.7513	4453273.5908	7.84
6	8562512.3971	4453267.8679	4.72
7	8562510.7530	4453263.4484	24.35
8	8562489.9789	4453250.7404	46.32
9	8562445.3168	4453238.4539	1.67
10	8562443.9619	4453237.4798	10.78
1	8562436.1723	4453244.1956	

Մասշտաբ 1:1000
Որակավորում ունեցող անձ
Որակավորման վկայականի համարը
Ատորագրություն
Մտորագրություն
Ստորագրություն
Մտորագրություն
Մտորագրության ամսաթիվ
Մտորագրության ամսաթիվ
Մտորագրության ամսաթիվ
Մտորագրության ամսաթիվ

Արման Ավետիսյան
0161
ՖԻՐԻՎ ԱՄ. ՄՊԸ
00904415
18.04.2022
25.05.2022

