



ՀԱՅԱՍՏԱՆԻ ՀԱՆՐԱՊԵՏՈՒԹՅՈՒՆ

ՎԿԱՅԱԿԱՆ

ԱՆՇԱՐԺ ԳՈՒՅՔԻ ՆԿԱՏՄԱՄԲ ԻՐԱՎՈՒՆՔՆԵՐԻ
ՊԵՏԱԿԱՆ ԳՐԱՆՑՄԱՆ



Կադաստրի
կոմիտե

Սույն վկայականով հաստատվում է 7 նոյեմբերի 2023 թվականին գույքի նկատմամբ իրավունքների պետական գրանցման միասնական մատյանում կատարված անշարժ գույքի նկատմամբ իրավունքի պետական գրանցումը հետևյալ տվյալներով.

1. ԳՐԱՆՑՎԱԾ ԻՐԱՎՈՒՆՔԻ ՍՈՒԲՅԵԿՏ(ՆԵՐ)

ՀԱՅԱՍՏԱՆԻ ՀԱՆՐԱՊԵՏՈՒԹՅՈՒՆ

2. ԱՆՇԱՐԺ ԳՈՒՅՔԻ ԳՏՆՎԵԼՈՒ ՎԱՅՐԸ ԵՎ ԱՆՎԱՆՈՒՄԸ

Մարզ Գեղարքունիք, համայնք Վարդենիս գյուղ Տորֆավան հողամաս

3. ԳՐԱՆՑՄԱՆ ՀԱՄԱՐ ՀԻՄՔ ՀԱՆԴԻՍԱՑԱԾ ՓԱՍՏԱԹՂԹԵՐԸ

Հայաստանի Հանրապետության օրենք 07.11.1995թ. Ն-062, Համայնքի 24.10.2023թ. N 2280 գրություն

4. ՀՈՂԱՄԱՍԻ ԲՆՈՒԹԱԳՐԵՐԸ

Կադաստրային ծածկագիրը՝ 05-089-0052-0041

Մակերեսի չափը (հա)՝ 2.07269

Նպատակային նշանակությունը՝ գյուղատնտեսական

Գործառնական նշանակությունը կամ հողատեսքը՝ Վարելահող

Գրանցված իրավունքի տեսակը՝ ՍԵՓԱԿԱՆՈՒԹՅՈՒՆ

ՎԿԱՅԱԿԱՆ N 07112023-05-0016, գաղտնաբառ՝ YFRFAXXEZXQJ

Փաստաթղթի իսկությունը և վավերականությունը կարող է ստուգվել Կադաստրի կոմիտեի www.e-cadastre.am կայքէջի միջոցով

5. ՇԻՆՈՒԹՅՈՒՆՆԵՐԻ ԲՆՈՒԹԱԳՐԵՐԸ

- 1) Նպատակային նշանակությունը՝
- 2) Բնութագրերը ըստ առանձին շինությունների՝

Հ/Հ	Կադաստրային ծածկագիր	Տեսակ	Մակերես	Գրանցված իրավունքի տեսակ

Լրացուցիչ նշումներ և տեղեկություններ

Գրանցումը իրականացնող պաշտոնատար անձի անունը, ազգանունը՝ ԱԼՎԻՆԱ ԶՈՀՐԱԲՅԱՆ

Զբաղեցրած պաշտոնը՝ Անշարժ գույքի գրանցման միասնական ստորաբաժանման անշարժ գույքի ավագ ռեգիստր

ՎԿԱՅԱԿԱՆ N 07112023-05-0016, գաղտնաբառ՝ YFRFAXXEZXQJ

Փաստաթղթի իսկությունը և վավերականությունը կարող է ստուգվել Կադաստրի կոմիտեի www.e-cadastre.am կայքէջի միջոցով

Ձև 1

ՀՈՂԱՄԱՍԻ ՀԱՏԱԿԱԳԻԾ

Մարզ գեղարքունուիք համայնք վարդենիս գյուղ Տորֆալան

Մարզ համայնք հասցե

28 սեպտեմբերի 2005 թվականի N 1857-Ն

Տորֆալան համայնք

Մեխակյաններ

Հայաստանի Հանրապետություն

Հաստատում 26.10.2023թ.

ԿՏ

Համայնքի ղեկավար

Մարզկառավարության Միայնակի

անուն ազգանուն հարձան



Մասշտաբ 1:2000

Երկարության (եկմետր) կետեր	ՀՈՂԱՄԱՍԻ		Գծաչափ (մ)
	Y	X	
1	8558249,8814	4453000,3363	325,39
2	8558257,7198	4453325,6283	63,88
3	8558321,5282	4453322,5634	324,53
4	8558313,5498	4452998,1353	63,71
1	8558249,8814	4453000,3363	

Որակավորում ունեցող անձ	Վահրամ Լիսինյան
Որակավորման վկայագրի համարը	ՎՊՏԻԿԻՆԻ ԿՐԵՑԻ ԿՆՏՐՈՆԻ ՄԵԿԱՆԻԿԱԿԱՆ ԿՈՄՊԼԵԿՏԻ ՍԵՐՎԻՍ ԿԵՆՏՐՈՆ
Ստորագրություն	
Իրավաբանական անձի անվանումը	ՎՊՏԻԿԻՆԻ ԿՐԵՑԻ ԿՆՏՐՈՆԻ ՄԵԿԱՆԻԿԱԿԱՆ ԿՈՄՊԼԵԿՏԻ ՍԵՐՎԻՍ ԿԵՆՏՐՈՆ
ՀՀՀՀ	ՀՀՀՀ
Ստորագրություն	
ամսա ամսաթիվ	ամսա ամսաթիվ
յախագրության	22.09.2023թ.
հատմագրի կազմման	25.09.2023թ.

2.07269


05-089-0052-0041

Գյուղատնտեսական

Վարչապետ

Գործատուական նշանակությունը

Վարչապետ նշանակ





ՀԱՅԱՍՏԱՆԻ ՀԱՆՐԱՊԵՏՈՒԹՅՈՒՆ

ՎԿԱՅԱԿԱՆ

ԱՆՇԱՐԺ ԳՈՒՅՔԻ ՆԿԱՏՄԱՄԲ ԻՐԱՎՈՒՆՔՆԵՐԻ ՊԵՏԱԿԱՆ ԳՐԱՆՅՄԱՆ



Կադաստրի կոմիտե

Սույն վկայականով հաստատվում է 2 նոյեմբերի 2023 թվականին գույքի նկատմամբ իրավունքների պետական գրանցման միասնական մատյանում կատարված անշարժ գույքի նկատմամբ իրավունքի պետական գրանցումը հետևյալ տվյալներով.

1. ԳՐԱՆՑՎԱԾ ԻՐԱՎՈՒՆՔԻ ՍՈՒԲՅԵԿՏ(ՆԵՐ)

ՀԱՅԱՍՏԱՆԻ ՀԱՆՐԱՊԵՏՈՒԹՅՈՒՆ

2. ԱՆՇԱՐԺ ԳՈՒՅՔԻ ԳՏՆՎԵԼՈՒ ՎԱՅՐԸ ԵՎ ԱՆՎԱՆՈՒՄԸ

Մարզ Գեղարքունիք, համայնք Վարդենիս գյուղ Տորֆավան

3. ԳՐԱՆՑՄԱՆ ՀԱՄԱՐ ՀԻՄՔ ՀԱՆԴԻՍԱՑԱԾ ՓԱՍՏԱԹՂԹԵՐԸ

ՀԱՅԱՍՏԱՆԻ ՀԱՆՐԱՊԵՏՈՒԹՅԱՆ ՎԱՐՉԱՏԱՐԱԾՔԱՅԻՆ ԲԱԺԱՆՄԱՆ ՄԱՍԻՆ ՀՀ ՕՐԵՆՔ N ՀՕ-18

4. ՀՈՂԱՄԱՍԻ ԲՆՈՒԹԱԳՐԵՐԸ

Կադաստրային ծածկագիրը՝ 05-089-0052-0039

Մակերեսի չափը (հա)՝ 4.53414

Նպատակային նշանակությունը՝ գյուղատնտեսական

Գործառնական նշանակությունը կամ հողատեսքը՝ Վարելահող

Գրանցված իրավունքի տեսակը՝ ՍԵՓԱԿԱՆՈՒԹՅՈՒՆ

ՎԿԱՅԱԿԱՆ N 02112023-05-0074, գաղտնաբառ՝ 1TMLYS9YBAA5

Փաստաթղթի իսկությունը և վավերականությունը կարող է ստուգվել Կադաստրի կոմիտեի www.e-cadastre.am կայքէջի միջոցով

5. ՇԻՆՈՒԹՅՈՒՆՆԵՐԻ ԲՆՈՒԹԱԳՐԵՐԸ

- 1) Նպատակային նշանակությունը՝
- 2) Բնութագրերը ըստ առանձին շինությունների՝

Հ/Հ	Կադաստրային ծածկագիր	Տեսակ	Մակերես	Գրանցված իրավունքի տեսակ

Լրացուցիչ նշումներ և տեղեկություններ

Գրանցումը իրականացնող պաշտոնատար անձի անունը, ազգանունը՝ ՄԿՐՏԻԶ
ՄԱՐԵԳԱՍՊԱՐՅԱՆ

Զբաղեցրած պաշտոնը՝ Անշարժ գույքի գրանցման միասնական ստորաբաժանման
անշարժ գույքի ավագ ռեգիստր

ՎԿԱՅԱԿԱՆ N 02112023-05-0074, գաղտնաբառ՝ 1TMLYS9YBAA5

Փաստաթղթի իսկությունը և վավերականությունը կարող է ստուգվել Կադաստրի կոմիտեի
www.e-cadastre.am կայքէջի միջոցով

Մեխանիկա

Հայաստանի Հանրապետություն

Հ Ո Ղ Ա Ս Ս Ա Ս Ի Հ Ա Տ Ա Կ Ա Գ Ի Ծ

Մարզ գերադրուհի հասցեք Կարողեմս գյուղ Տորֆական

Մարզ հասցեք հասցե
28 սեպտեմբերի 2005 թվականի N 1857-Ն

Հորանվանում Ինձը


Ձև 1

Հաստատուիչ
Հասցեի ղեկավար

ԿՏ

Անվան հայատարյան Աղաբախ

մտն արժեքի ինքնակա



Հ Ո Ղ Ա Ս Ս Ա Ս Ի

Սակերեղ (րա)	4.53414
Շանկազիտ	05-089-0052-0039
Նպատակային նշանակությունը	Գյուղատնտեսական
Փորձառական նշանակությունը	Վարելարի

Էքսպորտիցի (թվական) փուն	Կողողեմս	X	Գծային չափերը (մ)
1	8558504.4466	4452991.7782	322.15
2	8558514.1733	4453313.7805	141.00
3	8558655.0741	4453308.3659	320.99
4	8558645.3823	4452987.5210	141.00
1	8558504.4466	4452991.7782	

Մասշտաբ 1:2000

Ռոմակազրուտ ունեցող անձ

Կարան Արմենյան

Ռոմակազրուտ վկայականի համարը

ԿԱՐԱՆԱՆ 385

Անողագրություն

Ռոմակազրուտ անձի անվանումը

ՀՀՀՀ

Աստղագրություն

ամիս	չափագրության	22.09.2023թ
տնային	հաստատված թվական	25.09.2023թ





ՀԱՅԱՍՏԱՆԻ ՀԱՆՐԱՊԵՏՈՒԹՅՈՒՆ

ՎԿԱՅԱԿԱՆ

ԱՆՇԱՐԺ ԳՈՒՅՔԻ ՆԿԱՏՄԱՄԲ ԻՐԱՎՈՒՆՔՆԵՐԻ
ՊԵՏԱԿԱՆ ԳՐԱՆՑՄԱՆ



Կադաստրի
կոմիտե

Սույն վկայականով հաստատվում է 2 նոյեմբերի 2023 թվականին գույքի նկատմամբ իրավունքների պետական գրանցման միասնական մատյանում կատարված անշարժ գույքի նկատմամբ իրավունքի պետական գրանցումը հետևյալ տվյալներով.

1. ԳՐԱՆՑՎԱԾ ԻՐԱՎՈՒՆՔԻ ՍՈՒԲՅԵԿՏ(ՆԵՐ)

ՀԱՅԱՍՏԱՆԻ ՀԱՆՐԱՊԵՏՈՒԹՅՈՒՆ

2. ԱՆՇԱՐԺ ԳՈՒՅՔԻ ԳՏՆՎԵԼՈՒ ՎԱՅՐԸ ԵՎ ԱՆՎԱՆՈՒՄԸ

Մարզ Գեղարքունիք, համայնք Վարդենիս գյուղ Տորֆավան

3. ԳՐԱՆՑՄԱՆ ՀԱՄԱՐ ՀԻՄՔ ՀԱՆԴԻՍԱՑԱԾ ՓԱՍՏԱԹՂԹԵՐԸ

ՀՀ վարչատարածքային բաժանման մասին օրենք 07.11.1995թ. ՀՕ-18

4. ՀՈՂԱՄԱՍԻ ԲՆՈՒԹԱԳՐԵՐԸ

Կադաստրային ծածկագիրը՝ 05-089-0052-0045

Մակերեսի չափը (հա)՝ 4.76867

Նպատակային նշանակությունը՝ գյուղատնտեսական

Գործառնական նշանակությունը կամ հողատեսքը՝ Վարելահող

Գրանցված իրավունքի տեսակը՝ ՍԵՓԱԿԱՆՈՒԹՅՈՒՆ

ՎԿԱՅԱԿԱՆ N 02112023-05-0019, գաղտնաբառ՝ 4WDBEBXGDSBX

Փաստաթղթի իսկությունը և վավերականությունը կարող է ստուգվել Կադաստրի կոմիտեի
www.e-codastre.am կայքէջի միջոցով

5. ՇԻՆՈՒԹՅՈՒՆՆԵՐԻ ԲՆՈՒԹԱԳՐԵՐԸ

- 1) Նպատակային նշանակությունը՝
- 2) Բնութագրերը ըստ առանձին շինությունների՝

Հ/Հ	Կադաստրային ծածկագիր	Տեսակ	Մակերես	Գրանցված իրավունքի տեսակ

Լրացուցիչ նշումներ և տեղեկություններ

Գրանցումը իրականացնող պաշտոնատար անձի անունը, ազգանունը՝ ՄԱՐՏԻՆ ԶԻՆՅԱՆ

Զբաղեցրած պաշտոնը՝ Անշարժ գույքի գրանցման միասնական ստորաբաժանման անշարժ գույքի ավագ ռեգիստր

ՎԿԱՅԱԿԱՆ N 02112023-05-0019, գաղտնաբառ՝ 4WDBEBXGDSBX

Փաստաթղթի իսկությունը և վավերականությունը կարող է ստուգվել Կադաստրի կոմիտեի www.e-cadastre.am կայքէջի միջոցով

Մեծիվանատի

Հայաստանի Հանրապետություն

Հ Ո Ղ Ա Ս Մ Ա Ս Ի Հ Ա Տ Ա Կ Կ Ա Պ Ի Ծ

Սարգ Գեղարքունիքի համայնք Վարդենիս գյուղ Տղիվան

28 սեպտեմբերի 2005 թվականի N 1857-Ն

Հողատիրոջան Իրիք

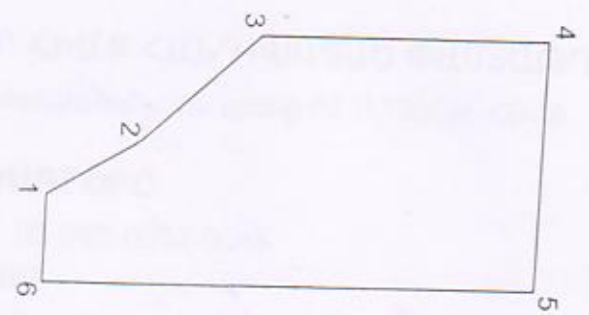

Ձև 1

Հանձնարում են 26.10.2023թ

Հանձնի ղեկավար Կ.Տ

Ստորև հայտարարում Արարիկ

անհո ստանան հողատիր



Հ Ո Ղ Ա Ս Մ Ա Ս Ի

Ընդարձակեցի (մեթրա) կառուց	Կողմերի երկարություն		Գծային չափերը (մ)
	Y	X	
1	8557930,5425	4453008,5082	73,85
2	8557893,2655	4453072,2620	107,67
3	8557821,6244	4453152,6350	193,47
4	8557821,9276	4453346,1039	168,29
5	8557990,0455	4453338,4725	331,88
6	8557990,5120	4453008,5944	60,00
1	8557930,5425	4453008,5082	

Մասշտաբ 1:2000

Պրակտիկում ունեցող անձ

Պրակտիկումս վկայականի հանդիմ

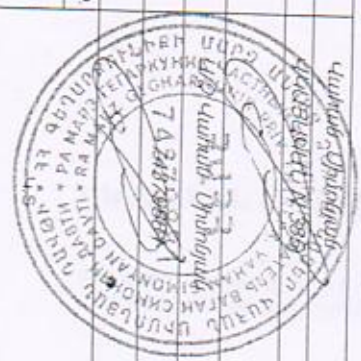
Անողագրություն

Պրակտիկումս անձի ստվանումը

«ՎՎՎ»

Աստղագրություն

անհո ստվանում	չափագրություն	22.09.2023թ
հաստատվածի կազմում	25.09.2023թ	



Սակերեան (Իս)

4 76867

Ծածկագրի

05-089-0052-0045

Նպատակային նշանակությունը

Գյուղատնտեսական

Գործարանական նշանակությունը

Վարդենիս

Լուսաբան ճանաչող





ՀԱՅԱՍՏԱՆԻ ՀԱՆՐԱՊԵՏՈՒԹՅՈՒՆ

ՎԿԱՅԱԿԱՆ

ԱՆՇԱՐԺ ԳՈՒՅՔԻ ՆԿԱՏՄԱՄԲ ԻՐԱՎՈՒՆՔՆԵՐԻ
ՊԵՏԱԿԱՆ ԳՐԱՆՑՄԱՆ



Կադաստրի
կոմիտե

Սույն վկայականով հաստատվում է 2 նոյեմբերի 2023 թվականին գույքի նկատմամբ իրավունքների պետական գրանցման միասնական մատյանում կատարված անշարժ գույքի նկատմամբ իրավունքի պետական գրանցումը հետևյալ տվյալներով.

1. ԳՐԱՆՑՎԱԾ ԻՐԱՎՈՒՆՔԻ ՍՈՒԲՅԵԿՏ(ՆԵՐ)

ՀԱՅԱՍՏԱՆԻ ՀԱՆՐԱՊԵՏՈՒԹՅՈՒՆ

2. ԱՆՇԱՐԺ ԳՈՒՅՔԻ ԳՏՆՎԵԼՈՒ ՎԱՅՐԸ ԵՎ ԱՆՎԱՆՈՒՄԸ

Մարզ Գեղարքունիք, համայնք Վարդենիս գյուղ Տորֆավան

3. ԳՐԱՆՑՄԱՆ ՀԱՄԱՐ ՀԻՄՔ ՀԱՆԴԻՍԱՑԱԾ ՓԱՍՏԱԹՂԹԵՐԸ

ՀՀ ՕՐԵՆՔ ՀԱՅԱՍՏԱՆԻ ՀԱՆՐԱՊԵՏՈՒԹՅԱՆ ՎԱՐՉԱՏԱՐԱԾՔԱՅԻՆ ԲԱԺԱՆՄԱՆ ՄԱՍԻՆ 07/11/1995թ. N Ն-062-1

4. ՀՈՂԱՄԱՍԻ ԲՆՈՒԹԱԳՐԵՐԸ

Կադաստրային ծածկագիրը՝ 05-089-0052-0043

Մակերեսի չափը (հա)՝ 1.02335

Նպատակային նշանակությունը՝ գյուղատնտեսական

Գործառնական նշանակությունը կամ հողատեսքը՝ Վարելահող

Գրանցված իրավունքի տեսակը՝ ՍԵՓԱԿԱՆՈՒԹՅՈՒՆ

ՎԿԱՅԱԿԱՆ N 02112023-05-0010, գաղտնաբառ՝ U35ABPGUYKF6

Փաստաթղթի իսկությունը և վավերականությունը կարող է ստուգվել Կադաստրի կոմիտեի www.e-cadastre.am կայքէջի միջոցով

5. ՇԻՆՈՒԹՅՈՒՆՆԵՐԻ ԲՆՈՒԹԱԳՐԵՐԸ

- 1) Նպատակային նշանակությունը՝
- 2) Բնութագրերը ըստ առանձին շինությունների՝

Հ/Հ	Կադաստրային ծածկագիր	Տեսակ	Մակերես	Գրանցված իրավունքի տեսակ

Լրացուցիչ նշումներ և տեղեկություններ

Գրանցումը իրականացնող պաշտոնատար անձի անունը, ազգանունը՝ ԳԵՂԱՄ ՄԿՐՏՉՅԱՆ

Զբաղեցրած պաշտոնը՝ Անշարժ գույքի գրանցման միասնական ստորաբաժանման անշարժ գույքի ավագ ռեգիստր

ՎԿԱՅԱԿԱՆ N 02112023-05-0010, գաղտնաբառ՝ U35ABPGUYKF6

Փաստաթղթի իսկությունը և վավերականությունը կարող է ստուգվել Կադաստրի կոմիտեի www.e-cadastre.am կայքէջի միջոցով

Մեքիսկանաձի

Հայաստանի Հանրապետություն

Հ Ո Ղ Ա Ս Ս Ա Ս Ի Հ Ա Տ Ա Վ Ա Չ Ի Ց

Սարգ Գեղարքունիքի համայնք վարչենկու գյուղ Տորֆավան

Սարգ համայնքի հասցե

28 սեպտեմբերի 2005 թվականի N 1857-Ն

Հորհրդակցության Ինքը

Ձև 1



Հաստատում եմ

Հայտանքի ղեկավար

ԿՍ

Լիարժեք հաշվապահության Արարիկի

սմբռն ազգայնական կուսակցություն



Սակերից (Դա)

1.02335

Ծածկագիրը

05-089-0052-0043

Նպատակային նշանակությունը

Գյուղատնտեսական

Գործառնաման նշանակությունը

Վարչական

Հասցեային նշանակումը

Հ Ո Ղ Ա Ս Ս Ա Ս Ի

Երկրորդային (թվական) կետեր	Կտրողիցնաուններ	Քգային կազմերը (ս)
1	Y 8558313.5498	X 4452998.1353
2	8558321.5282	4453322.5634
3	8558353.2658	4453321.0390
4	8558344.9591	4452997.7315
1	8558313.5498	4452998.1353

Ս ա ա շ ը ս ր ք 1 . 2 0 0 0

Որակագրություն ուժեղը սմբ

Վարչան-Երեմյան

Որակագրության վկայականի համարը

ՎՈՂԱՍՍԱՍԻ ԿՍ

Ստորագրություն

Իրավաբանական անձի սեփականուծ


<<<<

Ստորագրություն

22.09.2023թ.

25.09.2023թ.

Հասցեային նշանակումը





ՀԱՅԱՍՏԱՆԻ ՀԱՆՐԱՊԵՏՈՒԹՅՈՒՆ

ՎԿԱՅԱԿԱՆ

ԱՆՇԱՐԺ ԳՈՒՅՔԻ ՆԿԱՏՄԱՄԲ ԻՐԱՎՈՒՆՔՆԵՐԻ
ՊԵՏԱԿԱՆ ԳՐԱՆՑՄԱՆ



Կադաստրի
կոմիտե

Սույն վկայականով հաստատվում է 2 նոյեմբերի 2023 թվականին գույքի նկատմամբ իրավունքների պետական գրանցման միասնական մատյանում կատարված անշարժ գույքի նկատմամբ իրավունքի պետական գրանցումը հետևյալ տվյալներով.

1. ԳՐԱՆՑՎԱԾ ԻՐԱՎՈՒՆՔԻ ՍՈՒԲՅԵԿՏ(ՆԵՐ)

ՀԱՅԱՍՏԱՆԻ ՀԱՆՐԱՊԵՏՈՒԹՅՈՒՆ

2. ԱՆՇԱՐԺ ԳՈՒՅՔԻ ԳՏՆՎԵԼՈՒ ՎԱՅՐԸ ԵՎ ԱՆՎԱՆՈՒՄԸ

Մարզ Գեղարքունիք, համայնք Վարդենիս գյուղ Տորֆավան

3. ԳՐԱՆՑՄԱՆ ՀԱՄԱՐ ՀԻՄՔ ՀԱՆԴԻՍԱՑԱԾ ՓԱՍՏԱԹՂԹԵՐԸ

Հայաստանի Հանրապետության վարչատարածքային բաժանման մասին օրենք 07.11.1995թ. ՀՕ-18

4. ՀՈՂԱՄԱՍԻ ԲՆՈՒԹԱԳՐԵՐԸ

Կադաստրային ծածկագիրը՝ 05-089-0052-0046

Մակերեսի չափը (հա)՝ 1.70241

Նպատակային նշանակությունը՝ գյուղատնտեսական

Գործառնական նշանակությունը կամ հողատեսքը՝ Վարելահող

Գրանցված իրավունքի տեսակը՝ ՍԵՓԱԿԱՆՈՒԹՅՈՒՆ

ՎԿԱՅԱԿԱՆ N 02112023-05-0021, գաղտնաբառ՝ IH9UDVYRMN6MU

Փաստաթղթի իսկությունը և վավերականությունը կարող է ստուգվել Կադաստրի կոմիտեի www.e-cadastre.am կայքէջի միջոցով

5. ՇԻՆՈՒԹՅՈՒՆՆԵՐԻ ԲՆՈՒԹԱԳՐԵՐԸ

- 1) Նպատակային նշանակությունը՝
- 2) Բնութագրերը ըստ առանձին շինությունների՝

Հ/Հ	Կադաստրային ծածկագիր	Տեսակ	Մակերես	Գրանցված իրավունքի տեսակ

Լրացուցիչ նշումներ և տեղեկություններ

Գրանցումը իրականացնող պաշտոնատար անձի անունը, ազգանունը՝ ԼՈՒՍԻՆԵ ՂԱԼԹԱԽՉՅԱՆ

Զբաղեցրած պաշտոնը՝ Անշարժ գույքի գրանցման միասնական ստորաբաժանման անշարժ գույքի ավագ ռեգիստր

ՎԿԱՅԱԿԱՆ N 02112023-05-0021, գաղտնաբառ՝ IH9UDVYRMN6MU

Փաստաթղթի իսկությունը և վավերականությունը կարող է ստուգվել Կադաստրի կոմիտեի www.e-cadastre.am կայքէջի միջոցով



Մեխանիկա

Հայաստանի Հանրապետություն

Հ Ո Ղ Ա Ս Ս Ա Ս Ի Հ Ա Տ Ա Վ Ա Պ Ի Ց

Սարգսյան Գեորգիոսի իսմայել Վարդենիսի ցուղ Տորթազյան

28 սեպտեմբերի 2005 թվականի N 1857-Ն

Հորհրդակցական Դեմո

Ձև 1

Հատարում եմ

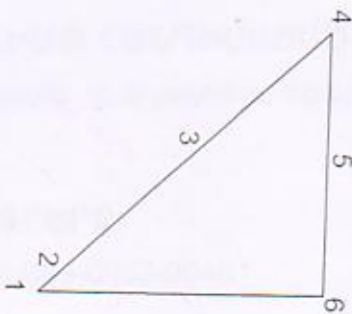
Հանձնարման փուլում

26.10.2023թ.

ԿՏ

Մարտիկ իսպարյան Արարիկ

ստորագրություն



Հ Ո Ղ Ա Ս Ս Ա Ս Ի

Ընդամենը (ընկերակազմի անդամներ)	Կարողիցածներ	Գնային չափերը (ն)
1	8557821.6244	4453152.6350
2	8557806.2937	4453169.8343
3	8557722.4879	4453263.8548
4	8557645.9452	4453349.7269
5	8557733.9364	4453347.9154
6	8557821.9276	4453346.1039
1	8557821.6244	4453152.6350

Մասնագիտացում 1-2000

Որակավորում ունեցող անձ

Վահան Սիրոնյան

Ռեզյումեում վկայականի համարը

Վկայական N 2000

Ստորագրություն

Իրավասման անձի անվանումը


Վահան Սիրոնյան

<<<<

Ստորագրություն

Կախվածություն 22.09.2023թ.

Մասնագիտացում 25.09.2023թ.



Մակերեսը (հա)

1.70241

Ծածկագիրը

05-089-0052-0046

Նվազագույն նշանակությունը

Գրողատնտեսական

Գործարանում նշանակությունը

Վարկային

Մասնագիտացում



ՀԱՅԱՍՏԱՆԻ ՀԱՆՐԱՊԵՏՈՒԹՅՈՒՆ

ՎԿԱՅԱԿԱՆ

ԱՆՇԱՐԺ ԳՈՒՅՔԻ ՆԿԱՏԱՄԱՐ ԻՐԱՎՈՒՆՔՆԵՐԻ ՊԵՏԱԿԱՆ ԳՐԱՆՑՄԱՆ



Կադաստրի կոմիտե

Սույն վկայականով հաստատվում է 2 նոյեմբերի 2023 թվականին գույքի նկատմամբ իրավունքների պետական գրանցման միասնական մատյանում կատարված անշարժ գույքի նկատմամբ իրավունքի պետական գրանցումը հետևյալ տվյալներով.

1. ԳՐԱՆՑՎԱԾ ԻՐԱՎՈՒՆՔԻ ՍՈՒԲՅԵԿՏ(ՆԵՐ)

ՀԱՅԱՍՏԱՆԻ ՀԱՆՐԱՊԵՏՈՒԹՅՈՒՆ

2. ԱՆՇԱՐԺ ԳՈՒՅՔԻ ԳՏՆՎԵԼՈՒ ՎԱՅՐԸ ԵՎ ԱՆՎԱՆՈՒՄԸ

Մարզ Գեղարքունիք, համայնք Վարդենիս գյուղ Տորֆավան

3. ԳՐԱՆՑՄԱՆ ՀԱՄԱՐ ՀԻՄՔ ՀԱՆԴԻՍԱՑԱԾ ՓԱՍՏԱԹՂԹԵՐԸ

Հայաստանի Հանրապետության վարչատարածքային բաժանման մասին օրենք 07.11.1995թ. ՀՕ-18

4. ՀՈՂԱՄԱՍԻ ԲՆՈՒԹԱԳՐԵՐԸ

Կադաստրային ծածկագիրը՝ 05-089-0052-0040

Մակերեսի չափը (հա)՝ 1.0243

Նպատակային նշանակությունը՝ գյուղատնտեսական

Գործառնական նշանակությունը կամ հողատեսքը՝ Վարելահող

Գրանցված իրավունքի տեսակը՝ ՍԵՓԱԿԱՆՈՒԹՅՈՒՆ

ՎԿԱՅԱԿԱՆ N 02112023-05-0033, գաղտնաբառ՝ QTP3HGT1QEAE

Փաստաթղթի իսկությունը և վավերականությունը կարող է ստուգվել Կադաստրի կոմիտեի www.e-cadastre.am կայքէջի միջոցով

5. ՇԻՆՈՒԹՅՈՒՆՆԵՐԻ ԲՆՈՒԹԱԳՐԵՐԸ

- 1) Նպատակային նշանակությունը՝
- 2) Բնութագրերը ըստ առանձին շինությունների՝

Հ/Հ	Կադաստրային ծածկագիր	Տեսակ	Մակերես	Գրանցված իրավունքի տեսակ

Լրացուցիչ նշումներ և տեղեկություններ

Գրանցումը իրականացնող պաշտոնատար անձի անունը, ազգանունը՝ ԺԱՍՄԵՆԱ ԱՎԵՏԻՍՅԱՆ

Զբաղեցրած պաշտոնը՝ Անշարժ գույքի գրանցման միասնական ստորաբաժանման անշարժ գույքի ավագ ռեգիստր

ՎԿԱՅԱԿԱՆ N 02112023-05-0033, գաղտնաբառ՝ QTP3HGT1QEAE

Փաստաթղթի իսկությունը և վավերականությունը կարող է ստուգվել Կադաստրի կոմիտեի www.e-cadastre.am կայքէջի միջոցով

ՀՈՂԱՄԱՍԻ ՀԱՏԱԿԱԳԻԾ

Մարզ Վերարտունիք համայնք Վարդենիս գյուղ Տղթալվան

Մարզ համայնք հասցե
28 սեպտեմբերի 2005 թվականի N 1857-Ն

Հողատիրոջ Իրիք

Ձև 1


Հանրատուն էջ
Համայնքի ղեկավար

16.10.2023թ

45

Վերջին խաչարդյան Արտբիլի

սմբռ. արգանդ հանգրվան



Մակերեսը (հա)	1.0243
Ծածկագիրը	05-089-0052-0040
Նվազումային նշանակությունը	գյուղատնտեսական
Չորհատական նշանակությունը	Վարդենիսի
<i>Լուստրումը նշանակում</i>	

ՀՈՂԱՄԱՍԻ			
Բրգործակալի (գեներալ) Ինտիք	Կողորդիկներ	X	Գծային չափերը (մ)
1	8558344,9591	4452997,7315	323,41
2	8558353,2658	4453321,0390	31,44
3	8558384,6700	4453319,5306	323,20
4	8558376,8688	4452996,4290	31,94
1	8558344,9591	4452997,7315	31,94

Մասշտաբը 1:2000		
Որակագրքում ունեցող անձ	Վարդան Երվանդի	
Որակագրքում վկայականի համարը	4452997,7315	
Անողագրություն	Վերջին խաչարդյան	
Իրավաբանական անձի անվանումը	<<ԿԿ	
Աստղագրություն	22.09.2023թ	
սմբռ անմաքիվ	չափագրության	25.09.2023թ
հատման լիազորման		



ՀԱՅԱՍՏԱՆԻ ՀԱՆՐԱՊԵՏՈՒԹՅՈՒՆ

ՎԿԱՅԱԿԱՆ

ԱՆՇԱՐԺ ԳՈՒՅՔԻ ՆԿԱՏԱՄԱՐ ԻՐԱՎՈՒՆՔՆԵՐԻ ՊԵՏԱԿԱՆ ԳՐԱՆՑՄԱՆ



Կադաստրի կոմիտե

Սույն վկայականով հաստատվում է 2 նոյեմբերի 2023 թվականին գույքի նկատմամբ իրավունքների պետական գրանցման միասնական մատյանում կատարված անշարժ գույքի նկատմամբ իրավունքի պետական գրանցումը հետևյալ տվյալներով.

1. ԳՐԱՆՅՎԱԾ ԻՐԱՎՈՒՆՔԻ ՍՈՒԲՅԵԿՏ(ՆԵՐ)

ՀԱՅԱՍՏԱՆԻ ՀԱՆՐԱՊԵՏՈՒԹՅՈՒՆ

2. ԱՆՇԱՐԺ ԳՈՒՅՔԻ ԳՏՆՎԵԼՈՒ ՎԱՅՐԸ ԵՎ ԱՆՎԱՆՈՒՄԸ

Մարզ Գեղարքունիք, համայնք Վարդենիս գյուղ Տորֆավան

3. ԳՐԱՆՑՄԱՆ ՀԱՄԱՐ ՀԻՄՔ ՀԱՆԴԻՍԱՑԱԾ ՓԱՍՏԱԹՂԹԵՐԸ

ՀՀ Կառավարության որոշում 28.09.2005թ. N1857-Ն

4. ՀՈՂԱՄԱՍԻ ԲՆՈՒԹԱԳՐԵՐԸ

Կադաստրային ծածկագիրը՝ 05-089-0052-0042

Մակերեսի չափը (հա)՝ 2.97728

Նպատակային նշանակությունը՝ գյուղատնտեսական

Գործառնական նշանակությունը կամ հողատեսքը՝ Վարելահող

Գրանցված իրավունքի տեսակը՝ ՍԵՓԱԿԱՆՈՒԹՅՈՒՆ

ՎԿԱՅԱԿԱՆ N 02112023-05-0079, գաղտնաբառ՝ RWWPPW5JAPNI

Փաստաթղթի իսկությունը և վավերականությունը կարող է ստուգվել Կադաստրի կոմիտեի www.e-cadastre.am կայքէջի միջոցով

5. ՇԻՆՈՒԹՅՈՒՆՆԵՐԻ ԲՆՈՒԹԱԳՐԵՐԸ

- 1) Նպատակային նշանակությունը՝
- 2) Բնութագրերը ըստ առանձին շինությունների՝

Հ/Հ	Կադաստրային ծածկագիր	Տեսակ	Մակերես	Գրանցված իրավունքի տեսակ

Լրացուցիչ նշումներ և տեղեկություններ

Գրանցումը իրականացնող պաշտոնատար անձի անունը, ազգանունը՝ ԱՐՓԻՆԵ ՂԱԶԱՐՅԱՆ

Զբաղեցրած պաշտոնը՝ Անշարժ գույքի գրանցման միասնական ստորաբաժանման անշարժ գույքի ավագ ռեգիստր

ՎԿԱՅԱԿԱՆ N 02112023-05-0079, գաղտնաբառ՝ RWWPPW5JAPNI

Փաստաթղթի իսկությունը և վավերականությունը կարող է ստուգվել Կադաստրի կոմիտեի www.e-cadastre.am կայքէջի միջոցով

Նեխակապաւոր

Հայաստանի Հանրապետություն

Հ Ո Ղ Ա Ս Ս Ա Ս Ի Հ Ա Տ Ա Վ Ա Վ Ո Ւ Ծ


Ստոր գերադրուողից համայնք վարչերնիս գրով Տորխալան

Ստոր հանայնք հասցի

28 սեպտեմբերի 2005 թվականի N 1857-Ն

Հողատիրական րիմից

Հաստատում է
Հանայնքի ղեկավար
Ժնարոն Նալպարտյան Արարիկի
4.5
26.10.20



Ստաշտուք 1:2000

Մակերեսը (հա) 2.97728

Ծածկագրով 05-089-0052-0042

Նպատակային նշանակությունը Չորտարտնառական

Չորտարտական նշանակությունը Վարելատող

Հասցեային նշանակումը

Հ Ո Ղ Ա Ս Ս Ա Ս Ի

Երկրորդային (եզեման) հատեր	Վարողից համարներ	X	Գծային չափերը (մ)
1	8557990.5120	4453006.5944	331.88
2	8557990.0455	4453338.4725	94.54
3	8558084.4771	4453333.9496	329.81
4	8558076.0064	4453004.2436	85.53
1	8557990.5120	4453006.5944	

Որտակարգում ունեցող սնն

Որտակարգման վկայականի համարը

Ստորագրություն

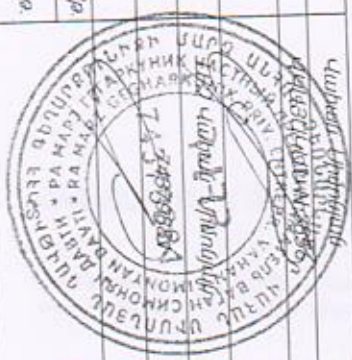
Իրականացման ամսի անվանումը

ՀՎՀՀ

Ստորագրություն

Չափագրության ամսաթիվը 22.09.2023թ.

Կատարողի կազմման 25.09.2023թ.





ՀԱՅԱՍՏԱՆԻ ՀԱՆՐԱՊԵՏՈՒԹՅՈՒՆ

ՎԿԱՅԱԿԱՆ

ԱՆՇԱՐԺ ԳՈՒՅՔԻ ՆԿԱՏՄԱՄԲ ԻՐԱՎՈՒՆՔՆԵՐԻ
ՊԵՏԱԿԱՆ ԳՐԱՆՑՄԱՆ



Կադաստրի
կոմիտե

Սույն վկայականով հաստատվում է 2 նոյեմբերի 2023 թվականին գույքի նկատմամբ իրավունքների պետական գրանցման միասնական մատյանում կատարված անշարժ գույքի նկատմամբ իրավունքի պետական գրանցումը հետևյալ տվյալներով.

1. ԳՐԱՆՑՎԱԾ ԻՐԱՎՈՒՆՔԻ ՍՈՒԲՅԵԿՏ(ՆԵՐ)

ՀԱՅԱՍՏԱՆԻ ՀԱՆՐԱՊԵՏՈՒԹՅՈՒՆ

2. ԱՆՇԱՐԺ ԳՈՒՅՔԻ ԳՏՆՎԵԼՈՒ ՎԱՅՐԸ ԵՎ ԱՆՎԱՆՈՒՄԸ

Մարզ Գեղարքունիք, համայնք Վարդենիս գյուղ Տորֆավան

3. ԳՐԱՆՑՄԱՆ ՀԱՄԱՐ ՀԻՄՔ ՀԱՆԴԻՍԱՑԱԾ ՓԱՍՏԱԹՂԹԵՐԸ

Հայաստանի Հանրապետության վարչատարածքային բաժանման մասին օրենք
07.11.1995թ. ՀՕ-18

4. ՀՈՂԱՄԱՍԻ ԲՆՈՒԹԱԳՐԵՐԸ

Կադաստրային ծածկագիրը՝ 05-089-0051-0007

Մակերեսի չափը (հա)՝ 3.66538

Նպատակային նշանակությունը՝ գյուղատնտեսական

Գործառնական նշանակությունը կամ հողատեսքը՝ Վարելահող

Գրանցված իրավունքի տեսակը՝ ՍԵՓԱԿԱՆՈՒԹՅՈՒՆ

ՎԿԱՅԱԿԱՆ N 02112023-05-0051, գաղտնաբառ՝ ARBQGUSUYWAUM

Փաստաթղթի իսկությունը և վավերականությունը կարող է ստուգվել Կադաստրի կոմիտեի
www.e-cadastre.am կայքէջի միջոցով

5. ՇԻՆՈՒԹՅՈՒՆՆԵՐԻ ԲՆՈՒԹԱԳՐԵՐԸ

- 1) Նպատակային նշանակությունը՝
- 2) Բնութագրերը ըստ առանձին շինությունների՝

Հ/Հ	Կադաստրային ծածկագիր	Տեսակ	Մակերես	Գրանցված իրավունքի տեսակ

Լրացուցիչ նշումներ և տեղեկություններ

Գրանցումը իրականացնող պաշտոնատար անձի անունը, ազգանունը՝ ՎԱԼԵՐԻԿ ՍԱՐԳՍՅԱՆ

Զբաղեցրած պաշտոնը՝ Անշարժ գույքի գրանցման միասնական ստորաբաժանման անշարժ գույքի ավագ ռեգիստր

ՎԿԱՅԱԿԱՆ N 02112023-05-0051, գաղտնաբառ՝ ARBQGUSUYWAUM

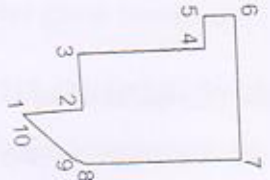
Փաստաթղթի իսկությունը և վավերականությունը կարող է ստուգվել Կադաստրի կոմիտեի www.e-cadastre.am կայքէջի միջոցով

ՀՈՂԱՄԱՍԻ ՀԱՏԱԿԱԳԻԾ

Սարգսյան Վարդգեսի անունով հողատիրության համար N 1857-Ն
 28 սեպտեմբերի 2005 թվականի N 1857-Ն
 Հողատիրության Դեպարտամենտ



Հաստատում եմ
 Հանձնաժողովի նախագահ
 Սարգսյան Վարդգես Արշակի
 26.10.2023թ
 45




Մասշտաբ 1:10000

ՀՈՂԱՄԱՍԻ

Երկարությունը (մետր)	Լայնությունը (մետր)	Գծային չափերը (0)
Y	X	
1 8556528.5463	4453160.1249	80.95
2 8556528.5463	4453241.0727	74.45
3 8556454.0931	4453241.0727	172.25
4 8556460.5451	4453413.2022	44.16
5 8556416.4356	4453415.2659	41.82
6 8556418.5233	4453457.0374	194.34
7 8556612.6650	4453448.2837	209.63
8 8556601.8973	4453238.9284	18.45
9 8556543.4643	4453222.6500	70.35
10 8556528.5463	4453160.1249	19.65

Մակերեսը (հա)	3.66538
Փամբազիչի	05-089-0051-0007
Նպատակային նշանակությունը	գյուղատնտեսական
Չորհանրակամ նշանակությունը	վարչական
Հասցեական նշանակությունը	

Պրակտիկորեն ունեցող անձ	Վահրամ Արմենյան
Պրակտիկորեն վարչական համարը	4453238.9284
Ստորագրություն	Ստորագրություն
Պրակտիկորեն անձի սեզակտում	ՀԱՀՀ
Ստորագրության	22.09.2023թ
անձի	չափազորյան
ստորագրության	25.09.2023թ





ՀԱՅԱՍՏԱՆԻ ՀԱՆՐԱՊԵՏՈՒԹՅՈՒՆ

ՎԿԱՅԱԿԱՆ

ԱՆՇԱՐԺ ԳՈՒՅՔԻ ՆԿԱՏՄԱՄԲ ԻՐԱՎՈՒՆՔՆԵՐԻ
ՊԵՏԱԿԱՆ ԳՐԱՆՑՄԱՆ



Կադաստրի
կոմիտե

Սույն վկայականով հաստատվում է 2 նոյեմբերի 2023 թվականին գույքի նկատմամբ իրավունքների պետական գրանցման միասնական մատյանում կատարված անշարժ գույքի նկատմամբ իրավունքի պետական գրանցումը հետևյալ տվյալներով.

1. ԳՐԱՆՑՎԱԾ ԻՐԱՎՈՒՆՔԻ ՍՈՒԲՅԵԿՏ(ՆԵՐ)

ՀԱՅԱՍՏԱՆԻ ՀԱՆՐԱՊԵՏՈՒԹՅՈՒՆ

2. ԱՆՇԱՐԺ ԳՈՒՅՔԻ ԳՏՆՎԵԼՈՒ ՎԱՅՐԸ ԵՎ ԱՆՎԱՆՈՒՄԸ

Մարզ Գեղարքունիք, համայնք Վարդենիս գյուղ Տորֆավան

3. ԳՐԱՆՑՄԱՆ ՀԱՄԱՐ ՀԻՄՔ ՀԱՆԴԻՍԱՑԱԾ ՓԱՍՏԱԹՂԹԵՐԸ

ՀՀ կառավարության 28/09/2005թ. N 1857-Ն որոշում, Համայնքի ղեկավարի 24/10/2023թ. N 2265 գրություն

4. ՀՈՂԱՄԱՍԻ ԲՆՈՒԹԱԳՐԵՐԸ

Կադաստրային ծածկագիրը՝ 05-089-0052-0044

Մակերեսի չափը (հա)՝ 3.06028

Նպատակային նշանակությունը՝ գյուղատնտեսական

Գործառնական նշանակությունը կամ հողատեսքը՝ Վարելահող

Գրանցված իրավունքի տեսակը՝ ՍԵՓԱԿԱՆՈՒԹՅՈՒՆ

ՎԿԱՅԱԿԱՆ N 02112023-05-0078, գաղտնաբառ՝ EVMCRDTL71YK

Փաստաթղթի իսկությունը և վավերականությունը կարող է ստուգվել Կադաստրի կոմիտեի www.e-cadastre.am կայքէջի միջոցով

5. ՇԻՆՈՒԹՅՈՒՆՆԵՐԻ ԲՆՈՒԹԱԳՐԵՐԸ

- 1) Նպատակային նշանակությունը՝
- 2) Բնութագրերը ըստ առանձին շինությունների՝

Հ/Հ	Կադաստրային ծածկագիր	Տեսակ	Մակերես	Գրանցված իրավունքի տեսակ

Լրացուցիչ նշումներ և տեղեկություններ

Գրանցումը իրականացնող պաշտոնատար անձի անունը, ազգանունը՝ ԱՐՄԵՆ ՇԱՀՆԱԶԱՐՅԱՆ

Զբաղեցրած պաշտոնը՝ Անշարժ գույքի գրանցման միասնական ստորաբաժանման անշարժ գույքի ավագ ռեգիստր

ՎԿԱՅԱԿԱՆ N 02112023-05-0078, գաղտնաբառ՝ EVMCRDTL7IYK

Փաստաթղթի իսկությունը և վավերականությունը կարող է ստուգվել Կադաստրի կոմիտեի www.e-cadastre.am կայքէջի միջոցով

ՀՈՂԱՄԱՍԻ ՀԱՏԱԿԱԳԻԾ

Մարզ գեղարդրոնի իսկանք վարդինքն գյուղ ՏորՖալան


28 սեպտեմբերի 2005 թվականի N 1857-Ն

Վարդ իսկանք իսկանք
Շրթանքրյան ինքն

Ձև 1

Հաստատում եմ
Հանանքի ղեկավար
26.10.2023թ

Սևաբուն իսկանքրյան Արարիկի
մարտ սղանքն իսկանք



ՀՈՂԱՄԱՍԻ

Երկարություն (մետր)	Վերջինսարմեր	X	Գծային չափերը (մ)
1	8558155,7805	4453003,4296	326,80
2	8558164,2574	4453330,1175	93,57
3	8558257,7198	4453325,6283	325,39
4	8558249,8874	4453000,3363	94,15
1	8558155,7805	4453003,4296	

Մասշտաբ 1:2000

Օրմակվորում ունեցող սնծ

Ռոմակվորման վկայականի իսկանք

Ստորագրություն

Իրավաբանական սնծի սնվանումը

<<<<

Ստորագրություն

սնխ

չափազորյան 22.09.2023թ

սնխ

իսկանքրյան 25.09.2023թ



Սնծինքը (իս)	3.06028
Շանկաթիլը	05-089-0052-0044
Նպատակային նշանակությունը	Գյուղատնտնական
Գործարանական նշանակությունը	վարդինքն

Հաստատում եմ



ՀԱՅԱՍՏԱՆԻ ՀԱՆՐԱՊԵՏՈՒԹՅՈՒՆ

ՎԿԱՅԱԿԱՆ

ԱՆՇԱՐԺ ԳՈՒՅՔԻ ՆԿԱՏՄԱՄԲ ԻՐԱՎՈՒՆՔՆԵՐԻ
ՊԵՏԱԿԱՆ ԳՐԱՆՑՄԱՆ



Կադաստրի
կոմիտե

Սույն վկայականով հաստատվում է 2 նոյեմբերի 2023 թվականին գույքի նկատմամբ իրավունքների պետական գրանցման միասնական մատյանում կատարված անշարժ գույքի նկատմամբ իրավունքի պետական գրանցումը հետևյալ տվյալներով.

1. ԳՐԱՆՑՎԱԾ ԻՐԱՎՈՒՆՔԻ ՍՈՒԲՅԵԿՏ(ՆԵՐ)

ՀԱՅԱՍՏԱՆԻ ՀԱՆՐԱՊԵՏՈՒԹՅՈՒՆ

2. ԱՆՇԱՐԺ ԳՈՒՅՔԻ ԳՏՆՎԵԼՈՒ ՎԱՅՐԸ ԵՎ ԱՆՎԱՆՈՒՄԸ

Մարզ Գեղարքունիք, համայնք Վարդենիս գյուղ Տորֆավան

3. ԳՐԱՆՑՄԱՆ ՀԱՄԱՐ ՀԻՄՔ ՀԱՆԴԻՍԱՑԱԾ ՓԱՍՏԱԹՂԹԵՐԸ

ՀՀ Վարչատարածքային բաժանման մասին 07.11.1995թ. ՀՀ Օրենք

4. ՀՈՂԱՄԱՍԻ ԲՆՈՒԹԱԳՐԵՐԸ

Կադաստրային ծածկագիրը՝ 05-089-0052-0072

Մակերեսի չափը (հա)՝ 0.82429

Նպատակային նշանակությունը՝ գյուղատնտեսական

Գործառնական նշանակությունը կամ հողատեսքը՝ Վարելահող

Գրանցված իրավունքի տեսակը՝ ՍԵՓԱԿԱՆՈՒԹՅՈՒՆ

ՎԿԱՅԱԿԱՆ N 02112023-05-0063, գաղտնաբառ՝ UCP4LJFUQYKH

Փաստաթղթի իսկությունը և վավերականությունը կարող է ստուգվել Կադաստրի կոմիտեի
www.e-cadastre.am կայքէջի միջոցով

5. ՇԻՆՈՒԹՅՈՒՆՆԵՐԻ ԲՆՈՒԹԱԳՐԵՐԸ

- 1) Նպատակային նշանակությունը՝
- 2) Բնութագրերը ըստ առանձին շինությունների՝

Հ/Հ	Կադաստրային ծածկագիր	Տեսակ	Մակերես	Գրանցված իրավունքի տեսակ

Լրացուցիչ նշումներ և տեղեկություններ

Գրանցումը իրականացնող պաշտոնատար անձի անունը, ազգանունը՝ ԿԱՐԻՆԵ ԱՎԵՏԻՍՅԱՆ

Զբաղեցրած պաշտոնը՝ Անշարժ գույքի գրանցման միասնական ստորաբաժանման անշարժ գույքի գլխավոր ռեգիստր

ՎԿԱՅԱԿԱՆ N 02112023-05-0063, գաղտնաբառ՝ UCP4LJFUQYKH

Փաստաթղթի իսկությունը և վավերականությունը կարող է ստուգվել Կադաստրի կոմիտեի www.e-cadastre.am կայքէջի միջոցով



ՀԱՅԱՍՏԱՆԻ ՀԱՆՐԱՊԵՏՈՒԹՅՈՒՆ

ՎԿԱՅԱԿԱՆ

ԱՆՇԱՐԺ ԳՈՒՅՔԻ ՆԿԱՏՄԱՄԲ ԻՐԱՎՈՒՆՔՆԵՐԻ
ՊԵՏԱԿԱՆ ԳՐԱՆՑՄԱՆ



Կադաստրի
կոմիտե

Սույն վկայականով հաստատվում է 2 նոյեմբերի 2023 թվականին գույքի նկատմամբ իրավունքների պետական գրանցման միասնական մատյանում կատարված անշարժ գույքի նկատմամբ իրավունքի պետական գրանցումը հետևյալ տվյալներով.

1. ԳՐԱՆՑՎԱԾ ԻՐԱՎՈՒՆՔԻ ՍՈՒԲՅԵԿՏ(ՆԵՐ)

ՀԱՅԱՍՏԱՆԻ ՀԱՆՐԱՊԵՏՈՒԹՅՈՒՆ

2. ԱՆՇԱՐԺ ԳՈՒՅՔԻ ԳՏՆՎԵԼՈՒ ՎԱՅՐԸ ԵՎ ԱՆՎԱՆՈՒՄԸ

Մարզ Գեղարքունիք, համայնք Վարդենիս գյուղ Տորֆավան

3. ԳՐԱՆՑՄԱՆ ՀԱՄԱՐ ՀԻՄՔ ՀԱՆԴԻՍԱՑԱԾ ՓԱՍՏԱԹՂԹԵՐԸ

ՀՀ կառավարության որոշում՝ 28.09.2005թ. 1857-Ն

4. ՀՈՂԱՄԱՍԻ ԲՆՈՒԹԱԳՐԵՐԸ

Կադաստրային ծածկագիրը՝ 05-089-0051-0004

Մակերեսի չափը (հա)՝ 7.4304

Նպատակային նշանակությունը՝ գյուղատնտեսական

Գործառնական նշանակությունը կամ հողատեսքը՝ Վարելահող

Գրանցված իրավունքի տեսակը՝ ՍԵՓԱԿԱՆՈՒԹՅՈՒՆ

ՎԿԱՅԱԿԱՆ N 02112023-05-0020, գաղտնաբառ՝ ZKHDNRMFRYYH

Փաստաթղթի իսկությունը և վավերականությունը կարող է ստուգվել Կադաստրի կոմիտեի
www.e-cadastre.am կայքէջի միջոցով

5. ՇԻՆՈՒԹՅՈՒՆՆԵՐԻ ԲՆՈՒԹԱԳՐԵՐԸ

- 1) Նպատակային նշանակությունը՝
- 2) Բնութագրերը ըստ առանձին շինությունների՝

Հ/Հ	Կադաստրային ծածկագիր	Տեսակ	Մակերես	Գրանցված իրավունքի տեսակ

Լրացուցիչ նշումներ և տեղեկություններ

Գրանցումը իրականացնող պաշտոնատար անձի անունը, ազգանունը՝ ԳՐԻԳՈՐԻ ԲԵԺԱՆՅԱՆ

Զբաղեցրած պաշտոնը՝ Անշարժ գույքի գրանցման միասնական ստորաբաժանման անշարժ գույքի ավագ ռեգիստր

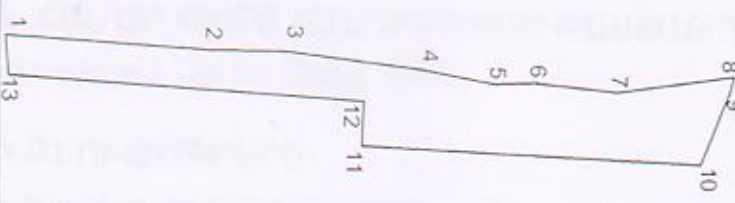

ՎԿԱՅԱԿԱՆ N 02112023-05-0020, գաղտնաբառ՝ ZKHDNRMFRYYH

Փաստաթղթի իսկությունը և վավերականությունը կարող է ստուգվել Կադաստրի կոմիտեի www.e-cadastre.am կայքէջի միջոցով

Միջինականը
Հայաստանի Հանրապետություն

Հ Ո Ղ Ա Մ Մ Ս Ի Հ Ա Տ Ա Վ Ա Չ Ի Ր
Մարզ գերադրությունից համայնք վարդենիս գյուղ Տորֆական
Մարզ համայնք Տառք
28 սեպտեմբերի 2005 թվականի N 1857-Ն
Հորհրդակցական Իրիցք

21.1
Հաստատում 26.10.2023թ.
Համայնքի ղեկավարը
Մարզո՞րն Բայազետյան Արարիկ
մեծի հարգանքով համբուրն
Կ Տ



Հ Ո Ղ Ա Մ Մ Ս Ի

Կոորդինատներ (ձևավորված)	Կոորդինատներ (ձևավորված)	Վերջին չափերը (0)	
1	8556 120,4980	4452941,7052	273,01
2	8556 138,8322	4453214,1019	107,43
3	8556 140,1907	4453321,5207	183,45
4	8556 163,6710	4453503,4663	99,08
5	8556 182,7148	4453600,7015	54,14
6	8556 181,0129	4453654,8126	111,88
7	8556 193,0703	4453766,0451	157,36
8	8556 170,7496	4453921,8111	22,24

Մակերեսը (հա)	7,4304
Շահագրվող	05-089-0051-0004
Նպատակային նշանակությունը	Գյուղատնտեսական
Գործարանական նշանակությունը	Վարդենիս
Հասցեային նշանակում	

Որակավորում ուժեղ անձ	Վարդան Երեմյան
Որակավորման վկայականի համարը	ՎՎԱՅՈՎԻԿԻ 2023
Ստորագրություն	Վարդան Երեմյան
Ստորագրություն	22.09.2023թ.
մեծի հարգանքով	25.09.2023թ.





ՀԱՅԱՍՏԱՆԻ ՀԱՆՐԱՊԵՏՈՒԹՅՈՒՆ

ՎԿԱՅԱԿԱՆ

ԱՆՇԱՐԺ ԳՈՒՅՔԻ ՆԿԱՏՄԱՄԲ ԻՐԱՎՈՒՆՔՆԵՐԻ ՊԵՏԱԿԱՆ ԳՐԱՆՑՄԱՆ



Կադաստրի կոմիտե

Սույն վկայականով հաստատվում է 2 նոյեմբերի 2023 թվականին գույքի նկատմամբ իրավունքների պետական գրանցման միասնական մատյանում կատարված անշարժ գույքի նկատմամբ իրավունքի պետական գրանցումը հետևյալ տվյալներով.

1. ԳՐԱՆՑՎԱԾ ԻՐԱՎՈՒՆՔԻ ՍՈՒԲՅԵԿՏ(ՆԵՐ)

ՀԱՅԱՍՏԱՆԻ ՀԱՆՐԱՊԵՏՈՒԹՅՈՒՆ

2. ԱՆՇԱՐԺ ԳՈՒՅՔԻ ԳՏՆՎԵԼՈՒ ՎԱՅՐԸ ԵՎ ԱՆՎԱՆՈՒՄԸ

Մարզ Գեղարքունիք, համայնք Վարդենիս գյուղ Տորֆավան

3. ԳՐԱՆՑՄԱՆ ՀԱՄԱՐ ՀԻՄՔ ՀԱՆԴԻՍԱՑԱԾ ՓԱՍՏԱԹՂԹԵՐԸ

ՀՀ կառավարության որոշում 07.11.1995թ թիվ 062-Ն, Համայնքի ղեկավարի որոշում 24.10.2023թ թիվ 2271

4. ՀՈՂԱՄԱՍԻ ԲՆՈՒԹԱԳՐԵՐԸ

Կադաստրային ծածկագիրը՝ 05-089-0050-0001

Մակերեսի չափը (հա)՝ 29.71572

Նպատակային նշանակությունը՝ գյուղատնտեսական

Գործառնական նշանակությունը կամ հողատեսքը՝ Վարելահող

Գրանցված իրավունքի տեսակը՝ ՍԵՓԱԿԱՆՈՒԹՅՈՒՆ

ՎԿԱՅԱԿԱՆ N 02112023-05-0048, գաղտնաբառ՝ 4GKNZWPXWWDN

Փաստաթղթի իսկությունը և վավերականությունը կարող է ստուգվել Կադաստրի կոմիտեի www.e-cadastre.am կայքէջի միջոցով

5. ՇԻՆՈՒԹՅՈՒՆՆԵՐԻ ԲՆՈՒԹԱԳՐԵՐԸ

- 1) Նպատակային նշանակությունը՝
- 2) Բնութագրերը ըստ առանձին շինությունների՝

Հ/Հ	Կադաստրային ծածկագիր	Տեսակ	Մակերես	Գրանցված իրավունքի տեսակ

Լրացուցիչ նշումներ և տեղեկություններ

Գրանցումը իրականացնող պաշտոնատար անձի անունը, ազգանունը՝ ԱՐԹՈՒՐ ՍԱՐԳՍՅԱՆ

Զբաղեցրած պաշտոնը՝ Անշարժ գույքի գրանցման միասնական ստորաբաժանման անշարժ գույքի ավագ ռեգիստր

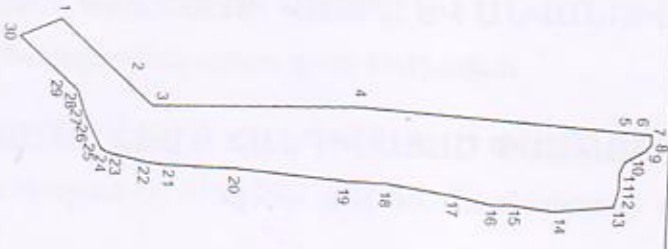
ՎԿԱՅԱԿԱՆ N 02112023-05-0048, գաղտնաբառ՝ 4GKNZWPXWWDN

Փաստաթղթի իսկությունը և վավերականությունը կարող է ստուգվել Կադաստրի կոմիտեի www.e-cadastre.am կայքէջի միջոցով

Մեղակազմատեր
 Հայաստանի Հանրապետություն

ՀՈՂԱՄԱՍ ՀԱՏԱԿԱԿԱԾՆ
 Սարգ Չելկարյուկովի համայնք Վարդենիս գյուղ Տղթվալան
 28 սեպտեմբերի 2005 թվականի N 1857-Ն
 Հողատիրության իրավունք


21.1
 Հայաստանի Հանրապետության ՀՀ
 21.10.2023թ
 ԿՍ
 Կառավարության Լիցենզիա
 Կառավարության Լիցենզիա



Սահմանագր (հա) 29 71572
 Ծածկագրի 05-089-0050-0001
 Նպատակային նշանակությունը գյուղատնտեսական
 Գործարարական նշանակությունը Վարդենիս

ՀՈՂԱՄԱՍ			
Գլխավորակետ (հեկտար) (հա)	Կոորդինատներ	X	Y
1	85557.34	1378	4452446.0560
2	8555883.1356	4452613.8239	224.38
3	8555935.2397	4452695.0174	108.59
4	8555971.6167	4453244.9021	550.24
5	8555973.8378	4453964.7137	720.72
6	8555973.8378	4453973.2853	8.58
7	8556000.5129	4454015.5337	42.29
8	8556017.1567	4454000.7149	26.68
9	8556048.9795	4453946.1066	22.28
10			61.48
			32.11

Մասշտաբ 1:10000
 Պրակավորում ունեցող անձ
 Մարտիրոսյան Վարդենիս
 Մարտիրոսյան Վարդենիս
 Կառավարության Լիցենզիա
 Կառավարության Լիցենզիա
 28.09.2023թ
 27.09.2023թ





ՀԱՅԱՍՏԱՆԻ ՀԱՆՐԱՊԵՏՈՒԹՅՈՒՆ

ՎԿԱՅԱԿԱՆ

ԱՆՇԱՐԺ ԳՈՒՅՔԻ ՆԿԱՏՄԱՄԲ ԻՐԱՎՈՒՆՔՆԵՐԻ
ՊԵՏԱԿԱՆ ԳՐԱՆՑՄԱՆ



Կադաստրի
կոմիտե

Սույն վկայականով հաստատվում է 2 նոյեմբերի 2023 թվականին գույքի նկատմամբ իրավունքների պետական գրանցման միասնական մատյանում կատարված անշարժ գույքի նկատմամբ իրավունքի պետական գրանցումը հետևյալ տվյալներով.

1. ԳՐԱՆՑՎԱԾ ԻՐԱՎՈՒՆՔԻ ՍՈՒԲՅԵԿՏ(ՆԵՐ)

ՀԱՅԱՍՏԱՆԻ ՀԱՆՐԱՊԵՏՈՒԹՅՈՒՆ

2. ԱՆՇԱՐԺ ԳՈՒՅՔԻ ԳՏՆՎԵԼՈՒ ՎԱՅՐԸ ԵՎ ԱՆՎԱՆՈՒՄԸ

Մարզ Գեղարքունիք, համայնք Վարդենիս գյուղ Տորֆավան հողամաս

3. ԳՐԱՆՑՄԱՆ ՀԱՄԱՐ ՀԻՄՔ ՀԱՆԴԻՍԱՑԱԾ ՓԱՍՏԱԹՂԹԵՐԸ

ՀՀ կառավարության 28/09/2005թ. թիվ 1857-Ն որոշում

4. ՀՈՂԱՄԱՍԻ ԲՆՈՒԹԱԳՐԵՐԸ

Կադաստրային ծածկագիրը՝ 05-089-0052-0071

Մակերեսի չափը (հա)՝ 20.21908

Նպատակային նշանակությունը՝ գյուղատնտեսական

Գործառնական նշանակությունը կամ հողատեսքը՝ Վարելահող

Գրանցված իրավունքի տեսակը՝ ՍԵՓԱԿԱՆՈՒԹՅՈՒՆ

ՎԿԱՅԱԿԱՆ N 02112023-05-0018, գաղտնաբառ՝ UMY1QYEYGCLD

Փաստաթղթի իսկությունը և վավերականությունը կարող է ստուգվել Կադաստրի կոմիտեի
www.e-cadastre.am կայքէջի միջոցով

5. ՇԻՆՈՒԹՅՈՒՆՆԵՐԻ ԲՆՈՒԹԱԳՐԵՐԸ

- 1) Նպատակային նշանակությունը՝
- 2) Բնութագրերը ըստ առանձին շինությունների՝

Հ/Հ	Կադաստրային ծածկագիր	Տեսակ	Մակերես	Գրանցված իրավունքի տեսակ

Լրացուցիչ նշումներ և տեղեկություններ

Գրանցումը իրականացնող պաշտոնատար անձի անունը, ազգանունը՝ ԱՐՇԱԿ ՇԱՀԲԱԶՅԱՆ

Զբաղեցրած պաշտոնը՝ Անշարժ գույքի գրանցման միասնական ստորաբաժանման անշարժ գույքի գլխավոր ռեգիստր

ՎԿԱՅԱԿԱՆ N 02112023-05-0018, գաղտնաբառ՝ UMY1QYEYGCLD

Փաստաթղթի իսկությունը և վավերականությունը կարող է ստուգվել Կադաստրի կոմիտեի www.e-cadastre.am կայքէջի միջոցով

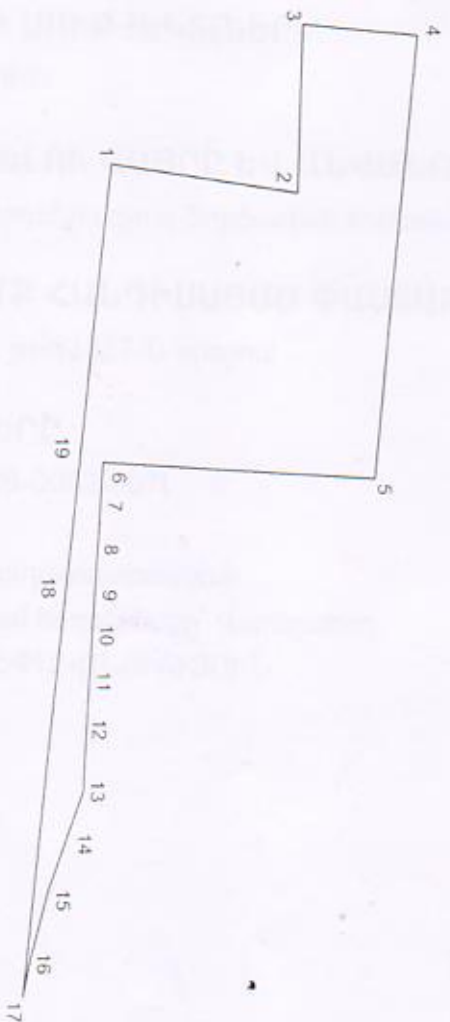

Մեխանիկական
Հաստատանի Հանրագիտություն

ՀՈՂԱՄԱՍԻ ՀԱՏԱԿԱԳԻԾ

Մարզ գերարդրման համայնք վարչենթե գյուղ Տոթիական
28 սեպտեմբերի 2005 թվականի N 1857-Ն
Հողաբաժնեգրման Ինժեք

Ձև 1


Հաստատում է
Հանրակրթիչները
Ստորագրողները
Հ.Տ.
26.10.2023թ.
Ստորագրողները
Ստորագրողները



Մակերեսը (հա)	20 21908
Ծածկագիրը	05-089-0052-0001
Նախատվային նշանակությունը	Գյուղատնտեսական
Գործատվան նշանակությունը	Վարչկառու

Հիշարժան կետերի համար	ՀՈՂԱՄԱՍԻ		Գնային արժեքը (Դ)
	Մտրոդիկատներ	X	
1	8557176,7634	4452691,7664	250,37
2	8557213,7533	4452939,3901	223,50
3	8556990,3322	4452945,3802	151,72
4	8557003,6150	4453006,5216	586,44
5	8557587,5084	4453041,9812	361,49
6	8557568,5669	4452680,9907	56,32
7	8557624,7950	4452677,7322	56,90
8	8557681,6000	4452674,4403	57,00
9	8557738,5049	4452671,1426	56,90
10	8557795,3089	4452667,8507	58,70

Պրակտիկում ունեցող անձ	Մասշտաբ 1:10000	Վարչան-Կիսմայան
Պրակտիկում վստահական հավերժ		
Ստորագրություն		
Պրակտիկում անձի անվանումը		
ՀՀՀՀ		
Ստորագրություն		
Ստորագրության ամսաթիվ	07.06.2023թ.	
Ստորագրողի անունը	08.06.2023թ.	





ՀԱՅԱՍՏԱՆԻ ՀԱՆՐԱՊԵՏՈՒԹՅՈՒՆ

ՎԿԱՅԱԿԱՆ

ԱՆՇԱՐԺ ԳՈՒՅՔԻ ՆԿԱՏՄԱՐ ԻՐԱՎՈՒՆՔՆԵՐԻ
ՊԵՏԱԿԱՆ ԳՐԱՆՑՄԱՆ



Կադաստրի
կոմիտե

Սույն վկայականով հաստատվում է 2 նոյեմբերի 2023 թվականին գույքի նկատմամբ իրավունքների պետական գրանցման միասնական մատյանում կատարված անշարժ գույքի նկատմամբ իրավունքի պետական գրանցումը հետևյալ տվյալներով.

1. ԳՐԱՆՑՎԱԾ ԻՐԱՎՈՒՆՔԻ ՍՈՒԲՅԵԿՏ(ՆԵՐ)

ՀԱՅԱՍՏԱՆԻ ՀԱՆՐԱՊԵՏՈՒԹՅՈՒՆ

2. ԱՆՇԱՐԺ ԳՈՒՅՔԻ ԳՏՆՎԵԼՈՒ ՎԱՅՐԸ ԵՎ ԱՆՎԱՆՈՒՄԸ

Մարզ Գեղարքունիք, համայնք Վարդենիս գյուղ Տորֆավան

3. ԳՐԱՆՑՄԱՆ ՀԱՄԱՐ ՀԻՄՔ ՀԱՆԴԻՍԱՑԱԾ ՓԱՍՏԱԹՂԹԵՐԸ

ՀՀ վարչատարածքային բաժանման մասին օրենք 07.11.1995թ. ՀՕ-18

4. ՀՈՂԱՄԱՍԻ ԲՆՈՒԹԱԳՐԵՐԸ

Կադաստրային ծածկագիրը՝ 05-089-0051-0005

Մակերեսի չափը (հա)՝ 6.58712

Նպատակային նշանակությունը՝ գյուղատնտեսական

Գործառնական նշանակությունը կամ հողատեսքը՝ Վարելահող

Գրանցված իրավունքի տեսակը՝ ՍԵՓԱԿԱՆՈՒԹՅՈՒՆ

ՎԿԱՅԱԿԱՆ N 02112023-05-0006, գաղտնաբառ՝ E4AQJG4HT6F1

Փաստաթղթի իսկությունը և վավերականությունը կարող է ստուգվել Կադաստրի կոմիտեի
www.e-cadastre.am կայքէջի միջոցով

5. ՇԻՆՈՒԹՅՈՒՆՆԵՐԻ ԲՆՈՒԹԱԳՐԵՐԸ

- 1) Նպատակային նշանակությունը՝
- 2) Բնութագրերը ըստ առանձին շինությունների՝

Հ/Հ	Կադաստրային ծածկագիր	Տեսակ	Մակերես	Գրանցված իրավունքի տեսակ

Լրացուցիչ նշումներ և տեղեկություններ

Գրանցումը իրականացնող պաշտոնատար անձի անունը, ազգանունը՝ ՄԱՐՏԻՆ ԶԻՆՅԱՆ

Զբաղեցրած պաշտոնը՝ Անշարժ գույքի գրանցման միասնական ստորաբաժանման անշարժ գույքի ավագ ռեգիստր

ՎԿԱՅԱԿԱՆ N 02112023-05-0006, գաղտնաբառ՝ E4AQJG4HT6F1

Փաստաթղթի իսկությունը և վավերականությունը կարող է ստուգվել Կադաստրի կոմիտեի www.e-cadastre.am կայքէջի միջոցով



Մեխանիզմներ

Հարստանի Հանրապետություն

ՀՈՂԱՍԱՍԻ ՀԱՏԱԿԱԳԻՑ

Մարզ գեղարքունուիք համայնք վարդենիս գյուղ Տորֆալան

Մարզ համայնք հասցե

28 սեպտեմբերի 2005 թվականի N 1857-Ն

Շրջանակային դիմել


Ձև 1

26.10.2023թ

ԿՏ

Արդյուն հաշվարկյան Աղյուսակ

մեծն սպանոն, հարստան



Մակերեսը (հա)	6.58712
Ծածկագիրը	05-089-0051-0005
Ապատեղան նշանակությունը	Գյուղատնտեսական
Օրինառական նշանակությունը	Վարելահող

Հողատեղանի (եզիկան) կոտոր	Կոտորի մասերը		Գծաբն չափերը (մ)
	Y	X	
1	8556286,5988	4453422,2765	455,12
2	8556289,3164	4453876,8273	
3	8556437,5582	4453837,9029	
4	8556418,5233	4453457,0374	
5	8556416,4356	4453415,2659	
1	8556286,5988	4453422,2765	150,00

Մարզային ունեցող անձ	Մարզային ունեցող անձ
Պատկերման վկայականի համարը	Ստորագրություն
Մարզային ունեցող անձի անվանումը	ՀՎՀՀ
Ստորագրություն	Ստորագրություն
Նախագրության	22.09.2023թ
Խառակագծի կազմման	25.09.2023թ

